


# ***MADAGASCAR***

## ***BIBLIOGRAPHIE AUTOUR DES THEMES DE LA DURABILITE DES ESPACES AGRAIRES ET DE LA CONSERVATION DES SOLS***


### **TOME II**

#### **LE MILIEU NATUREL**



## Thèmes relatifs au milieu naturel

- Introduction .....	1
- Aires protégées .....	3
- Biologie des sols .....	17
- Climatologie .....	20
- Feux de végétation .....	30
- Géographie générale .....	34
- Géologie .....	42
- Géologie du quaternaire .....	63
- Géomorphologie .....	72
- Hydrologie et hydrogéologie .....	90
- Lavaka .....	106
- Pédologie .....	110
- Sables roux .....	144
- Sédimentation littorale .....	151
- Végétation .....	159





## **INTRODUCTION**

Cette bibliographie renseignée sur Madagascar a été réalisée à l'aide du logiciel bibliographique "ENDNOTE PLUS 2.0, ENDLINK".

Elle sera enrichie régulièrement. ENDNOTE permet de sélectionner les références par mot-clé ou par "croisements" de mots-clés, par exemple "tels thèmes, dans telle région".

La bibliographie est présentée ici en 6 tomes :

### **TOME I : Ensemble des auteurs**

### **TOME II : Thèmes relatifs au milieu naturel**

- Aires protégées
- Biologie des sols
- Climatologie
- Feux de végétation
- Géographie générale
- Géologie
- Géologie du quaternaire
- Géomorphologie
- Hydrologie et hydrogéologie
- Lavaka
- Pédologie
- Sables roux
- Sédimentation littorale
- Végétation

### **TOME III : Thèmes relatifs au milieu humain**

- Agro-économie
- Démographie
- Foncier
- Géographie agraire
- Histoire
- Migrants
- Sociologie rurale

### **TOME IV : Thèmes relatifs aux projets, études et réalisations**

- Agroforesterie
- Aménagement en courbes de niveau
- Bassins versants expérimentaux élémentaires
- Erosion éolienne/brises-vent
- Etude de bassins versants

- Gestion de terroirs
- Parcelles élémentaires (pertes en terre)
- Périmètres irrigués
- Projets de développement
- Reboisements
- Tavy-vallées forestières

### **TOME V : Thèmes relatifs à l'agronomie et à l'élevage**

- Agronomie
- Agronomie sur les Hauts-Plateaux
- Agronomie au Lac Alaotra
- Agronomie dans le Moyen-Ouest
- Agronomie dans l'Est
- Agronomie dans le Nord et le Nord-Ouest
- Agronomie dans l'Ouest
- Agronomie dans le Sud et le Sud-Ouest
- Amendements (phosphore, dolomie)
- Coton
- Engrais verts, légumineuses fourragères, couvertures permanentes
- Pâturage-Elevage

### **TOME VI : par zones écologiques**

- Est
- Hauts-Plateaux
- Lac Alaotra
- Moyen-Ouest
- Nord et Nord-Ouest
- Ouest
- Sud et Sud-Ouest

#### ***- Régions d'intérêt particulier :***

- Andapa (Ankaibe)
- Ankaizina
- Befandriana-Mandritsara
- Farafangana
- Maintirano
- Mandrare-Androy-Mahafaly
- Morondava
- Plaines de Tananarive
- Taheza

**MADAGASCAR**  
**Bibliographie**  
 12/12/96  
**Aires protégées**  
 265 références

6

**ACCT**

**Year:** 1993

**Title:** Médecine traditionnelle et pharmacopée. Environnement et Développement durable. Réunion sous-régionale de l'Océan Indien. Antananarivo Madagascar. 26-30 Avril 1993, 168 pages.

**Keywords:** Aires protégées  
Sociologie rurale

11

**ALBIGNAC, R.**

**Year:** 1989

**Title:** Recherche d'une méthode de conservation qui intègre le développement. In "Actes du Séminaire International sur la gestion de l'environnement - Zone africaine de l'océan Indien". Tamatave 25 Sept.-30 Oct. 1988". UNESCO-PNUD-MAB, pp. 353-358.

**Keywords:** Aires protégées  
Projet de développement

12

**ALBIGNAC, R.**

**Year:** 1989

**Title:** Impact de l'homme sur l'environnement à Madagascar. Raisons sociales et économiques. Déforestation et feux de brousse. In "Actes du Séminaire International sur la gestion de l'environnement - Zone africaine de l'océan Indien". Tamatave 25 Sept.-30 Oct. 1988". UNESCO-PNUD-MAB, pp. 223-225.

**Keywords:** Sociologie rurale  
Aires protégées  
Agroéconomie  
Feux de végétation  
Tavy-vallées forestières

14

**ALBIGNAC, R.; BOUSQUET, B.**

**Year:** 1987

**Title:** Eco-développement des communautés rurales pour la conservation de la biodiversité, projet Mananara Nord. Unesco, MAB.

**Keywords:** Aires Protégées  
Géographie agraire  
Gestion de terroirs  
Migrants  
Sociologie rurale  
Tavy-vallées forestières  
Est

13

**ALBIGNAC, R.; BOUSQUET, B.**

**Year:** 1987

**Title:** Contribution à l'élaboration d'un plan d'aménagement et de gestion de la Réserve de la biosphère de Mananara-Nord. 41 pages + annexes.

**Keywords:** Aires protégées

Gestion de terroirs

Tavy-vallées forestières

Est

15

**ALBIGNAC, R.; RAMANGASON, G.S.; RAKOTONIRINA, V.S.; ANDRIATSARAFARA, S.; RABETALIANA, H.**

**Year:** 1992

**Title:** Eco-développement des communautés rurales pour la conservation de la biodiversité. BMZ-PNUD-MAB-UNESCO. Plaquette 24 pages.

**Keywords:** Aires protégées  
Sociologie rurale  
Projet de développement

29

**ANDRIAMAMPIANINA, J.**

**Year:** 1994

**Title:** Perception de l'environnement par les Malgaches et le Plan National d'Action Environnemental. in : "AS. Actualité Scientifique : environnement en milieu tropical - ouvrage collectif". AUPELF-UREF, ESTEM, 1994 - pages 21-28.

**Keywords:** Aires protégées  
Géographie agraire  
Sociologie rurale

33

**ANDRIAMAMPIANINA, J.;**

**PEYRIERAS, A.**

**Year:** 1972

**Title:** Les réserves naturelles intégrales de Madagascar. In : "Comptes rendus de la Conférence Internationale sur la conservation de la nature et de ses ressources à Madagascar", Tananarive, Madagascar, 7-11 oct. 1970. IUCN, Switzerland.

**Keywords:** Aires protégées

2636

**ANDRIAMAMPIANINA, J.;**  
**PEYRIERAS, A.; ALBIGNAC, R.; DA FONSECA; GUILLAUMET, M.; GRIVEAUD, P.; MARTIN, R.D.; PETTER, J.J.; RANDRIANASOLO, G.; SCHILLING, A.**

**Year:** 1972

**Title:** Les réserves naturelles intégrales de Madagascar - La conservation de la nature et de ses ressources à Madagascar - UICN, Morgues, 1972, pages 103-123 - publications UICN. Nouvelle série, n° 36 - Conférence internationale sur la conservation de la nature et de ses ressources à Madagascar, 7-11 Octobre 1970, Tananarive

**Keywords:** Aires protégées

39

**ANDRIAMIHARIVELO, R.;**  
**ANDRIAMANJATO, M.**

**Year:** 1994

**Title:** Etude d'extraction des huiles essentielles dans la Réserve de la biosphère de Mananara-Nord. Université de Tananarive. Mémoire de D.E.A.

**Keywords:** Agroforesterie  
Aires protégées  
Est

42

**ANDRIANARIMANANA, J.C.**

**Year:** 1994

**Title:** Valorisation des argiles - Etude de faisabilité et réalisation des briques de terre cuite dans la Réserve de la biosphère de Mananara-Nord - Mémoire de Diplôme d'Etudes Approfondies. Université de Tananarive, Tananarive (Madagascar) - 58 pages + bibliographie.

**Keywords:** Aires Protégées  
Agroéconomie  
Est

44

**ANDRIANARIVO, C.**

**Year:** 1992

**Title:** Contribution à l'étude de la régénération naturelle de trois espèces de Sapotaceae utilisées en foresterie dans une zone exploitée de la Réserve de la biosphère de Mananara-Nord. CNRE/Université de Tananarive. Mémoire de D.E.A.

**Keywords:** Agroforesterie  
Aires protégées  
Reboisements  
Est

46

**ANDRIANBOLOLQNA, A.**

**Year:** 1979

**Title:** L'approvisionnement en énergie de la région de Tuléar. Mém. Maîtrise, CUR de Tuléar, 1979.

**Keywords:** Végétation  
Aires protégées  
Agroéconomie  
Sud et sud-ouest

47

**ANDRIANIFAHANANA, M.**

**Year:** 1992

**Title:** Contribution à l'étude biologique (systématique-écologie) de *Ravenala madagascariensis* (Striliziaceae) dans la région de Mananara-Nord. CNRE/Université de Tananarive. Mémoire de D.E.A.

**Keywords:** Agroforesterie  
Aires protégées  
Végétation  
Est

2196

**ANDRIANTSIFERANA, H.**  
**Year:** 1961

- Title:** Quelques observations sur une forêt cyclonée de l'Est de Madagascar - Bois et Forêts des tropiques, 1961, n° 78, pages 19-27  
**Keywords:** Climatologie  
Végétation  
Aires protégées  
Est
- 54  
**ANGAP**  
**Year:** 1994  
**Title:** "Liste des pressions prioritaires dans les 6 PCDI SAVEM" (document n° 7, "divers" de l'atelier suivi-évaluation d'Antsirabé 10-14/10/94).  
**Keywords:** Aires protégées
- 55  
**ANGAP/DEF**  
**Year:** 1992  
**Title:** Manuel de procédure pour la création des aires protégées. Direction des Eaux et Forêts/Association nationale pour la gestion des Aires Protégées - Antananarivo, Madagascar.  
**Keywords:** Aires protégées
- 59  
**ANONYME**  
**Year:** 1954  
**Title:** La protection de la Nature à Madagascar. Bull. Mad, n° 101, Octobre 1954, pp/916-923.  
**Keywords:** Aires protégées
- 77  
**ANONYME**  
**Year:** 1987  
**Title:** Madagascar : Plan d'action environnemental. BIRD/Coopération Suisse/FAC/USAID.  
**Keywords:** Aires protégées
- 4144  
**ANONYME**  
**Year:** 1993  
**Title:** Acte du séminaire national sur "l'écotourisme". Fianarantsoa : du 22 au 27 Février 1993. A.N.G.A.P. P.P.N.R. (Projet du Parc National de Ranomafana)  
**Keywords:** Aires protégées  
Géographie générale  
Est
- 83  
**ARD**  
**Year:** 1994  
**Title:** Rapport sur les recherches relatives à la gouvernance locale à Madagascar. USAID, DFM.  
**Keywords:** Aires protégées  
Sociologie rurale
- 141  
**BARAT, C**  
**Year:** 1958  
**Title:** La Montagne d'Ambre. Revue Géographique Alpine - Grenoble.  
**Keywords:** Géographie générale  
Aires protégées  
Nord et nord-ouest
- 3631  
**BARON, R.B.**  
**Year:** 1889  
**Title:** The flora of Madagascar. The Linnean Society's Journal of Botany. Vol
- XXV. Traduction par LAMBERTON dans Bulletin économique de Madagascar. 2° semestre, 1912, pages 39-82  
**Keywords:** Climatologie  
Aires protégées
- 145  
**BARRE, V; RAKOTOVAO, L; SAYER, J**  
**Year:** 1988  
**Title:** L'équilibre des écosystèmes forestiers à Madagascar. Actes du Séminaire international : "l'équilibre des écosystèmes forestiers à Madagascar ; 1988, UICN, Antananarivo.  
**Keywords:** Aires protégées  
Végétation
- 146  
**BARTHOD, C.; OLLAGNON, H**  
**Year:** 1991  
**Title:** Vers une gestion patrimoniale de la protection et de la qualité biologique des forêts. In : "Arbres, forêts et communautés rurales. Bulletin n° 3 ; 1991, Paris.  
**Keywords:** Aires protégées  
Végétation  
Sociologie rurale
- 150  
**BASTIAN, G**  
**Year:** 1964.  
**Title:** La forêt d'Ambositantely Madagascar. Revue de Géographie, Juillet-Décembre 1964, pp. 1-42.  
**Keywords:** Végétation  
Aires protégées  
Hauts-plateaux
- 224  
**BEDEL, J**  
**Year:** 1993  
**Title:** Réflexions pour l'élaboration d'un schéma d'aménagement de la Réserve de la biosphère de Mananara-Nord. 37 pages + annexes.  
**Keywords:** Aires protégées  
Tavy-vallées forestières  
Est
- 3669  
**BERNER, O.**  
**Year:** 1995  
**Title:** Préparation d'un volet forestier au sein d'un PCDI de la région Est de Madagascar : cas du complexe des réserves de Marojejy et d'Anjanaharibe - 1ère partie : problématique et cadre conceptuel. Akon'ny Ala, Bulletin du Département des Eaux et Forêts de l'ESSA, n° 17, Septembre 1995, pages 28-39  
**Keywords:** Végétation  
Reboisements  
Aires protégées  
Andapa (Ankaibe)  
Est  
Nord et nord-ouest
- 4145  
**BERNER, P.O.**  
**Year:** 1994  
**Title:** Conservation based forest management in the Tsitongambarika forest to reduce pressure on the Andohahela natural reserve. Madagascar. Technical Rapport. Ph. D. Tropical Forest
- Ecolo  
**Keywords:** Aires protégées  
Végétation  
Projet de développement  
Andapa (Ankaibe)  
Est  
Nord et nord-ouest
- 2904  
**BERTHELOT, E.**  
**Year:** 1995  
**Title:** La réserve spéciale d'Anjanaharibe-Sud (Andapa). Bases pour la définition de ses limites.  
**CNEARC-ESAT.2 - Montpellier**  
**Keywords:** Aires protégées  
Végétation  
Agroéconomie  
Sociologie rurale  
Tavy-vallées forestières  
Andapa (Ankaibe)  
Nord et nord-ouest  
Est
- 246  
**BERTRAND, A**  
**Year:** 1992  
**Title:** Approvisionnement en combustibles ligneux d'Antananarivo et Mahajanga. Synthèse des travaux réalisés, perspectives d'évolution des filières d'approvisionnement et propositions pour la planification des actions publiques. Unité de planification des énergies domestiques ; CIRAD-Forêt ; 1992, Nogent/Mame.  
**Keywords:** Reboisements  
Agroéconomie  
Aires protégées  
Hauts-plateaux  
Nord et nord-ouest
- 251  
**BERTRAND, A; WEBER, J**  
**Year:** 1995  
**Title:** Vers une politique nationale de gestion locale des ressources à Madagascar. in : "Fifth common property conference : 're-inventing the commons'", 24-28 - Mai 1995 - BODO- Norvege - 14 pages.  
**Keywords:** Sociologie rurale  
Agroéconomie  
Aires protégées
- 2903  
**BISSAKONOU, J.**  
**Year:** 1995  
**Title:** Analyse économique des ménages dans la zone d'intervention du projet WWF-Andringitra.  
**CNEARC/ESAT.2 - Montpellier**  
**Keywords:** Aires protégées  
Agroéconomie  
Projet de développement  
Sociologie rurale  
Hauts-plateaux
- 348  
**BOUILLET, J.P; RAKOTOMAMONJY, R.A**  
**Year:** 1990  
**Title:** Travaux réalisés dans le cadre du projet "gestion et protection des forêts" à Sambaina pour l'année 1990. Antananarivo (MDG) : CIRAD-CITF, 1990, 20 p. (diffusion restreinte).  
**Keywords:** Aires protégées

Reboisements  
Hauts-plateaux

373

**BOUSQUET, B; MERCIER, J.R**  
Year: 1989  
Title: Etude de faisabilité. Gestion de la biodiversité. Rapport final, PAE, Madagascar.  
MPAEF/UNESCO/PNUD/BANQUE MONDIALE.  
Keywords: Aires protégées

374

**BOUSQUET, B; RABETALIANA, H**  
Year: 1992  
Title: Site du patrimoine mondial des Tsingy de Bémaraha et autres sites d'intérêt biologique et écologique du Fivondronana d'Antsalova. BMZ-PNUD-Patrimoine Mondial-MAB-UNESCO, 1992, 172 pages.  
Keywords: Aires protégées  
Géologie  
Ouest

377

**BRANDSTETTER, R.H; GILRUTH, P.T**  
Year: 1992  
Title: "Aménagement des aires protégées d'Andohahelo," évaluation, Madagascar (WWF Project n° 3746-02), prepared for World Wildlife Fund/USA.  
Keywords: Aires protégées  
Est  
Mandrare-Androy-Mahafaly  
Sud et sud-ouest

385

**BRINKERHOFF, D.W**  
Year: 1993  
Title: "Managing Madagascar's environmental action plan : coordination issues in implementation networks", unpublished, pp. 1-7.  
Keywords: Aires protégées

386

**BRINKERHOFF, D.W; YEAGER, J.A**  
Year: 1993  
Title: "Madagascar's environmental action plan : a policy implementation perspective," United States Agency for International Development Bureau for Research and Development Washington D.C. Project 936-5451, pp. 1-55.  
Keywords: Aires protégées

403

**BUTTOUD, G**  
Year: 1995  
Title: La forêt et l'Etat en Afrique sèche et à Madagascar - Karthala, Paris  
Keywords: Végétation  
Aires protégées  
Foncier  
Reboisement  
Sociologie rurale

2648

**CACAUD, P**  
Year: 1996  
Title: Procédures environnementales/législation environnementale - PE.2 - Madagascar, mission d'évaluation, 10 pages

Keywords: Foncier  
Géographie agraire  
Sociologie rurale  
Aires protégées

410

**CALHAU, D**  
Year: 1995  
Title: Traitement statistique des données d'enquêtes socio-économiques, région de Manjakandriana, Madagascar. Mémoire DESS de statistique appliquée. Université de Montpellier.  
Keywords: Aires protégées  
Sociologie rurale  
Hauts-plateaux

3596

**CALBAZAR, G.P.**  
Year: sans date  
Title: Opération sauvegarde et aménagement des forêts. Côte ouest (SAF-CO, Morondava) première phase : connaissance du milieu, recherche : SAF-CO - Interoopération Suisse  
Keywords: Reboisements  
Agroforesterie  
Aires protégées  
Végétation  
Feux de végétation  
Sables roux  
Morondava  
Sud et sud-ouest  
Ouest

414

**CAPURON, R**  
Year: 1951-1952  
Title: Compte-rendu d'une tournée dans les forêts du Nord de Madagascar avec le Professeur Humbert. Bull. Acad. Malg., t. 30, pp. 27-36.  
Keywords: Végétation  
Aires protégées  
Nord et nord-ouest

415

**CAPURON, R**  
Year: 1957  
Title: Essai d'introduction à l'étude de la flore forestière de Madagascar. Tananarive, Inspection Générale des Eaux et Forêts, Document ronéoté, 104 pages.  
Keywords: Végétation  
Aires protégées

417

**CARE, International**  
Year: 1992  
Title: "Projet de conservation et de développement intégré dans la Montagne d'Ambre". ANGAP.  
Keywords: Aires protégées  
Projet de développement  
Nord et nord-ouest

448

**CHAPOTTE, J**  
Year: 1898  
Title: Les forêts de Masoala, Notes, Reconnaissances et Explorations, TANANARIVE, Juillet 1898, page 870.  
Keywords: Végétation  
Aires protégées  
Tavy-vallées forestières  
Est

461

**CHAUVET, B**  
Year: 1972  
Title: The forests of Madagascar. in : "Biogeography and ecology of Madagascar". Dr W. JUNK B.V., Publishers, The Hague, 1972 - pages 191-199.  
Keywords: Végétation  
Aires protégées

470

**CIRAD**  
Year: 1995  
Title: La gestion des ressources renouvelables. Bibliographie thématique 1990-1994. Rapport interne CIRAD-GREEN, 105 pages.  
Keywords: Agroéconomie  
Végétation  
Aires protégées  
Foncier  
Sociologie rurale

2552

**DEBRAY, M; JACQUEMIN, H; RAZAFINDRAMBAO, R.S**  
Year: 1971  
Title: Contribution à l'inventaire des plantes médicinales de Madagascar - ORSTOM, 1971, 150 pages, tableaux - travaux et documents de l'ORSTOM, n° 8  
Keywords: Aires protégées  
Végétation

4086

**DECARY, R.**  
Year: 1968  
Title: Nature et équilibre biologique ; Revue de Madagascar, Tananarive, nouvelle série, n° 43 et 44, 4° trimestre 1968, pages 45-56  
Keywords: Aires protégées  
Géographie générale

2777

**DEF**  
Year: 1995  
Title: Proposition d'actions concrètes dans le cadre de la gestion des forêts classées. 1er rapport technique. 3° trimestre 95. 01/07/95 au 30/09/95. 16 pages - Projet PE 1 - volet "forêts classées". DEF/COEFOR/CONSERVATION INTERNATIONAL/KEPEM/USAID  
Keywords: Aires protégées  
Végétation

586

**DELWAULLE, J.C**  
Year: 1990  
Title: Appui et suivi des programmes de recherche - Tuléar et Marohogo. projet gestion et protection des forêts - Rapport de mission Nogent-sur-mame : CIRAD-CTFT, 1990, 65 p. (diffusion restreinte).  
Keywords: Aires protégées  
Végétation  
Reboisements  
Sud et sud-ouest

587

**DEMETTE, C**  
Year: 1990  
Title: Un exemple d'utilisation végétale par l'homme dans la Réserve de la biosphère de Mananara-Nord. Université de Tananarive. Mémoire de D.E.A.

- Keywords:** Aires protégées  
Végétation  
Est
- 2043  
**DIRECTION DES EAUX ET FORETS**  
**Year:** 1995  
**Title:** Avant-projet de loi portant révision de la législation foncière (séminaire national sur la planification et la législation forestière) Interoopération - ESSA - Décembre 1995  
**Keywords:** Aires protégées  
Reboisement  
Sociologie rurale  
Agroéconomie  
Foncier
- 624  
**DIRECTION DES EAUX ET FORETS ET ANGAP**  
**Year:** 1992  
**Title:** Manuel de procédure pour la création des aires protégées. ANGAP. ANTANANARIVO, 43p.  
**Keywords:** Aires protégées
- 4155  
**DIRECTION DES EAUX ET FORETS ET DE LA CONSERVATION DES SOLS**  
**Year:** 1972  
**Title:** "Bassin Versant de la Lokoho. Andapa. Reconnaissances préliminaires, essai de devis"  
**Keywords:** Etude de bassins versants  
Aires protégées  
Hydrologie et hydrogéologie  
Andapa (Ankaibe)  
Est
- 691  
**DUMETZ, N**  
**Year:** 1988  
**Title:** Inventaire botanique et régénération forestière de la Réserve naturelle de Mananara-Nord (Madagascar) - Mémoire de Diplôme d'Etudes Approfondies. Université de Paris VI (Pierre et Marie Curie), Paris (France), 50 pages + bibliographie et annexes.  
**Keywords:** Aires protégées  
Végétation  
Reboisements  
Est
- 2901  
**DUROCHER, B.**  
**Year:** 1995  
**Title:** Faim de riz, faim de terre - Contribution à la réflexion sur l'aménagement de la réserve de biosphère de Mananara-Nord. CNEARC/ESAT.2 - Montpellier  
**Keywords:** Aires protégées  
Tavy-vallées forestières  
Agronomie  
Agroéconomie  
Est
- 716  
**ESOAVELOMANDROSO, M**  
**Year:** 1989  
**Title:** La destruction de la forêt par l'homme malgache. Un problème mal pose. In : "Actes du Séminaire International sur la gestion de l'environnement - Zone africaine de l'océan Indien. Tamatave. 25 Sept.-30 Oct. 1988" - UNESCO-PNUD-MAB, pp. 207-218.  
**Keywords:** Tavy-vallées forestières  
Aires protégées  
Végétation  
Sociologie rurale  
Est
- 726  
**FALLOUX, F**  
**Year:** 1988  
**Title:** Plan d'action environnemental - Document de synthèse générale et propositions d'orientations. Banque Mondiale/PNUD/UNESCO/WWF/USAID/Coopération Suisse.  
**Keywords:** Aires protégées
- 728  
**FALLOUX, F; MERCIER, J; POST, I**  
**Year:** 1987  
**Title:** Analyse globale des problèmes et des choix opérationnels dans le domaine de l'environnement à Madagascar. Banque Mondiale - Mission préparatoire (12 au 24 Octobre 1987). Aide mémoire (2ème version), 8 pages + annexes.  
**Keywords:** Aires protégées
- 727  
**FALLOUX, F; TALBOT, L**  
**Year:** 1992  
**Title:** Crise et opportunité. Environnement et développement en Afrique. L'expérience des PNAE. Paris, Maison Neuve et Larose.  
**Keywords:** Aires protégées  
Projet de développement
- 734  
**FAO**  
**Year:** 1994  
**Title:** Etude sur la diversification des productions naturelles pour la conservation et le développement durable. FAO TCP/MAG 2358 (A);  
**Keywords:** Géographie agraire  
Aires protégées
- 4146  
**FOFIFA/GIUB**  
**Year:** 1994  
**Title:** Projet Terre-Tany. Atelier 94. "Avenir du tavy et dynamique des ressources naturelles. Conservation et développement : Quelles stratégies pour une approche concertée sur la falaise Est ?" 16 au 18 Mai 1994. 5 pages  
**Keywords:** Tavy-vallées forestières  
Agroforesterie  
Géographie agraire  
Sociologie rurale  
Aires protégées  
Est
- 793  
**GACHET, C; VERIN, P**  
**Year:** 1964  
**Title:** Les sites naturels et archéologiques de la réserve forestière d'Angavokely. revue de Madagascar n° 28 pages 13-8.  
**Keywords:** Géologie du quaternaire  
Histoire  
Végétation
- Aires protégées  
Est
- 819  
**GEROLD, R**  
**Year:** 1969  
**Title:** Vers une ethno-botanique malgache. Bull. Acad. malg., t. 47, fasc. 1 et 2, pp. 9-11.  
**Keywords:** Végétation  
Aires protégées
- 823  
**GHIMIRE, K.B**  
**Year:** 1991  
**Title:** Parks and people : livelihood issues in national parks management in Thailand and Madagascar. Discussion Paper. United Nations Research Institute for Social Development ; 1991, n° 29, 30 p. ; 4 tab., 4 fig., 60 réf.  
**Keywords:** Aires protégées  
Projet de développement
- 830  
**GIROT-GENET, L**  
**Year:** 1899  
**Title:** Les forêts à Madagascar ; rapport d'ensemble de M. l'inspecteur-adjoint Chef du Service des Eaux et Forêts (1896-1898) ; In : notes reconnaissances et explorations ; 3ème année, volume 5 n° 25 ; 31 Mars 1899 ; imprimerie officielle de Tananarive éditeur ; Antananarivo.  
**Keywords:** Végétation  
Aires protégées
- 831  
**GIROT-GENET, L**  
**Year:** 1904  
**Title:** A Madagascar : aperçus sur les forêts et leur exploitation. Paris, 14-8 de 36 pages avec carte.  
**Keywords:** Végétation  
Aires protégées
- 865  
**GREEN, G.M; SUSSMAN, R.W**  
**Year:** 1990  
**Title:** Deforestation history of the eastern rain forests of Madagascar from satellite images "in Science", volume 248 : 13 avril 1990 ; American Association for the advancement of science, New York.  
**Keywords:** Aires protégées  
Végétation  
Est
- 869  
**GRIMM, C; BRUCE, B**  
**Year:** 1994  
**Title:** The roles, capacities and potential of indigenous and international NGOs in the integration of conservation and development in Madagascar : an overview/assessment for the USAID savem project. USAID. February 28 - march  
**Keywords:** Aires protégées  
Projet de développement
- 2634  
**GRIVEAUD, P**  
**Year:** 1957  
**Title:** Notes sur une mission dans la forêt de l'Antsingy, réserve naturelle n° 9 - Le naturaliste malgache, 1957, volume 9, n° 2, pages 297-298

**Keywords:** Aires protégées  
Ouest

870

**GRIVEAUD, P**

**Year:** 1961

**Title:** Un intéressant vestige forestier malgache. Bull. Acad. malg., n.s., t. 39, 1961, pp. 9-10.

**Keywords:** Végétation  
Aires protégées

871

**GRIVEAUD, P; ALBIGNAC, R**

**Year:** 1972

**Title:** The problems of nature conservation in Madagascar. In : Battistini (R.) et Richard-Vindard (G.) - Éditeurs : Biogeography and ecology of Madagascar. Monographic Biological 21, Junk, The Hague.

**Keywords:** Aires protégées

872

**GRIVEAUD, P; PEYREIRAS, A**

**Year:** 1975

**Title:** Compte rendu des missions RCP 225 de Mai-Juin 1972 dans les massifs de l'Andohahelo et de l'Analanavelona. Madagascar, Rev. de Géographie, n° 27, Juillet-Décembre 1975, pp. 101-119.

**Keywords:** Aires protégées

Végétation

Sud et sud-ouest

Est

884

**GUICHON, A**

**Year:** 1967

**Title:** Le comportement des populations de l'Afrique noire francophone et de Madagascar à l'égard de la forêt et des formations végétales voisines : In : Terre malgache, n° 1, 1967, Antananarivo.

**Keywords:** Reboisements

Végétation

Aires protégées

Sociologie rurale

893

**GUILLAUMET, J.L; BETSCH, J.M;**

**BLANC, C; MORAT, P;**

**PEYRIERAS, A; PAULIAN, R**

**Year:** 1975

**Title:** Etude des écosystèmes montagnards dans la région malgache. III. Le Marojezy, IV, l'Itrémo et l'Ibity. Géomorphologie, climatologie, faune et flore (campagne RCP, 225, 1972-1973). Bull. Mus. Nation. Hist. Nat. (3). 309 (Ecologie générale) : 25, 27-67.

**Keywords:** Aires protégées

Végétation

892

**GUILLAUMET, J.L; KOECHLIN, J**

**Year:** 1971

**Title:** Contribution à la définition des types de végétation dans les régions tropicales (exemple de Madagascar). Candolléa, Genève - 1971 - T. 26 - pages 263-277 - Bibliographie.

**Keywords:** Végétation

Aires protégées

902

**HAGEN, R.T**

**Year:** 1994

**Title:** Integrated conservation and development project design in Madagascar. USAID SAVEM Project.

**Keywords:** Aires protégées  
Projet de développement

4130

**HAVERBEKE, L.**

**Year:** 1987

**Title:** Etude pédologique du bassin versant d'Antsahabe, Mananara-Nord. "Opération mise en valeur des savoka" FAO, 94 pages.

**Keywords:** Pédologie

Tavy-vallées forestières

Etude de bassins versants

Projet de développement

Agroforesterie

Aires protégées

Est

919

**HEIM, R**

**Year:** 1935

**Title:** L'état actuel des dévastations forestières à Madagascar ; In "Revue de botanique appliquée et d'agriculture coloniale". Bulletin n° 166, Juin 1935. Laboratoire d'agronomie tropicale. Paris.

**Keywords:** Végétation

Tavy-vallées forestières

Aires protégées

3522

**HERZOG, S.; HERZOG, M.;**

**BAUMGARTNER, V.**

**Year:** 1994

**Title:** Madagascar - Vilo, 1994, 143 pages

**Keywords:** Géographie générale

Végétation

Aires protégées

3552

**HOEBLICH, J.M.; NEUVY, G.;**

**RAHARINARIVONIRINA, R.;**

**RASOLOFOHARINORO, H.**

**Year:** 1984

**Title:** Conférence de Madagascar sur la conservation des ressources naturelles au service du développement (4-12 Novembre 1985). Mad. Rev. de Géogr., n° 44, Janvier-Juin 1984, pages 93-102

**Keywords:** Géographie agraire

Aires protégées

Végétation

Reboisements

Sédimentation littorale

3854

**HUMBERT, H.**

**Year:** 1928

**Title:** Végétation des hautes montagnes de Madagascar. Mémoires de la Société de Biogéographie, Paris

**Keywords:** Végétation

Aires protégées

971

**HUMBERT, H**

**Year:** 1938

**Title:** Les aspects biologiques du problème des feux de brousse et la protection de la nature dans les zones intertropicales. Inst. Roy. Colon. Belge, IX, 3, pp. 811-835.

**Keywords:** Feux de végétation

Aires protégées

Végétation

972

**HUMBERT, H**

**Year:** 1947

**Title:** La végétation. Les grandes aires de végétation, in Madagascar-Réunion. Encyclopedie de l'Empire Français, Paris 1947, pages 171-183.

**Keywords:** Végétation

Aires protégées

978

**HUMBERT, H**

**Year:** 1955

**Title:** Une merveille de la nature à Madagascar. Première exploration botanique du massif du Marojezy central, Mémoires de l'Institut des Recherches Scientifiques de Madagascar, 1955, série B ; tome VI, pages 1-211.

**Keywords:** Aires protégées

Végétation

Andapa (Ankaibe)

Est

1016

**JOLLY, A**

**Year:** 1989

**Title:** The Madagascar challenge : human needs and fragile ecosystems.

Environment and the poor : development strategies for a common agenda. New Brunswick, NJ, 1989, pp. 189-215 ; US

Third World Policy Perspectives. N 11.

**Keywords:** Aires protégées

Projet de développement

3009

**JOLLY, A.; OBERLE, P.;**

**ALBIGNAC, R.**

**Year:** 1984

**Title:** Key environments : Madagascar.

Pergamon Press, Oxford

**Keywords:** Aires protégées

Végétation

3635

**JUMELLE, H.**

**Year:** 1907

**Title:** Plantes utiles ou intéressantes du Nord-Ouest de Madagascar. Annales du Musée colonial de Marseille, 2<sup>e</sup> série, vol. 5, pages 315-361

**Keywords:** Végétation

Aires protégées

Nord et nord-ouest

1029

**KARCHE, J.P**

**Year:** 1972

**Title:** Contribution à l'étude géologique de la montagne d'Ambre et des régions voisines du Nord de Madagascar. Thèse d'Etat, Besançon, 1972, 3 vol., roméo., 683 p. et annexes, 139 photos.

**Keywords:** Géologie

Géomorphologie

Aires protégées

Nord et nord-ouest

1031

**KEINER, A**

**Year:** 1972

**Title:** Ecologie, biologie et possibilités de mise en valeur des mangroves malgaches. Bull. Madagascar. 308 : 49-84.

**Keywords:** Végétation

- Aires protégées  
Sédimentation littorale
- 1032  
**KERAUDREN, M**  
Year: 1961  
Title: Quelques aspects des formations xérophiles du Sud de la République Malgache. Bulletin Soc. Bot. France - Tome 8 - n° 1-2.  
Keywords: Aires protégées  
Végétation  
Sud et sud-ouest
- 1033  
**KERAUDREN-AYMONIN, M**  
Year: 1970  
Title: Un patrimoine naturel de valeur universelle à préserver : les fourrés à didiéracées du Sud de Madagascar. Conférence internationale sur l'utilisation rationnelle et la conservation de la nature. U.I.C.N., TANANARIVE - 7-11 Octobre 1970.  
Keywords: Aires protégées  
Végétation  
Sud et sud-ouest
- 1043  
**KISS, A**  
Year: 1987  
Title: Madagascar. Programme environnemental. Washington (USA) : World Bank, 1987 ; 85 p. ; 18 ref. (confidentiel).  
Keywords: Aires protégées
- 1044  
**KISS, A; ed.**  
Year: 1990  
Title: Living with wildlife. - Wildlife resource management with local participation in Africa. W.B. Techn. paper, 130, Afr. Techn. dept. series. (extracts).  
Keywords: Aires protégées  
Sociologie rurale
- 4113  
**KOERNER, F.**  
Year: 1968  
Title: La colonisation agricole du Nord-Ouest de Madagascar (1914-1967). Sociétés agricoles, réserves et périmètre de colonisation. Revue économique de Madagascar, Tananarive, n° 3-4, 1968-69, pages 165-193, cartes, graph. Tabl., bibliogr.  
Keywords: Migrants  
Géographie agraire  
Aires protégées  
Agroéconomie  
Nord et nord-ouest
- 3517  
**KRAMER, R.; SHARMA, N.; MUNIASINGHE, M.**  
Year: 1995  
Title: Valuing tropical forest : methodology and case study of Madagascar. Banque Mondiale, Washington, 1995, 66 pages  
Keywords: Aires protégées  
Végétation  
Est
- 3173  
**LANDAIS, A.**
- Year: 1909  
Title: "Le massif d'Ambre. La géographie", XIX, Paris  
Keywords: Géologie  
Géographie générale  
Nord et nord-ouest  
Aires protégées
- 1066  
**LANGRAND, O; LENORMAND, B**  
Year: 1985  
Title: Présentation sommaire du parc National de la Montagne d'Ambre. UNDP report, 9 pages.  
Keywords: Aires protégées  
Nord et nord-ouest
- 1075  
**LARSON, B.A**  
Year: 1994  
Title: Changing the economics of environmental degradation in Madagascar. : Lessons from the National Environmental Action Plan Process. World Development, vol. 22, n° 5 : 671-689.  
Keywords: Aires protégées  
Agroéconomie
- 1106  
**LEISZ, S; ROBLES, A; GAGE, J**  
Year: 1994  
Title: Land and Natural Resource Tenure and Security in Madagascar, Land Tenure Center, for KEPEM, USAID, Antananarivo, 90 pages. ron.  
Keywords: Aires protégées  
Foncier  
Sociologie rurale
- 1107  
**LEISZ, S; ROBLES, A; GAGE, J; RAKOTOARISOA, J.A**  
Year: 1994  
Title: La sécurité vis à vis de la tenure foncière et de la tenure des ressources naturelles à Madagascar. Projet KEPEM. Draft "Land Tenure Center Madison, Wisconsin, Août 1994, 115 pages.  
Keywords: Foncier  
Sociologie rurale  
Aires protégées
- 3174  
**LEMOINE, P.**  
Year: 1903  
Title: "Sur la géologie de la montagne des Français, Compte-rendu Académie des Sciences CXXXVI, Paris  
Keywords: Géologie  
Nord et nord-ouest  
Aires protégées
- 1130  
**MADON, G**  
Year: 1993  
Title: "Madagascar : environnemental impact of woodfuels" ; Banque mondiale ; SEED, 1993, Paris.  
Keywords: Aires protégées  
Reboisements  
Agroéconomie
- 4132  
**MANGALAZA, E.**  
Year: 1992  
Title: La poule de Dieu ; essai d'anthropologie philosophique chez les
- Betsimisaraka, 136 pages  
Keywords: Végétation  
Sociologie rurale  
Aires protégées  
Est
- 4131  
**MANGALAZA, E.; SYLLA, Y.**  
Year: 1988  
Title: L'image représentative de la forêt en pays Betsimisaraka, dans Actes du Séminaire sur la gestion de l'environnement. Zone africaine de l'océan indien, UNESCO, Tamatave, 1988  
Keywords: Végétation  
Tavy-vallées forestières  
Aires protégées  
Sociologie rurale  
Géographie agraire  
Est
- 2735  
**MAP/DEF**  
Year: 1962  
Title: Arrêté n° 2382/MAP/FOR portant classement de la Forêt d'AMBOHILERO située dans la sous-préfecture d'Ambatondrazaka, Province de Tamatave - 4 pages  
Keywords: Aires protégées  
Végétation  
Est  
Lac Alaotra
- 1162  
**MC GREGOR, J**  
Year: 1994  
Title: Ecotourism and protected area planning and training. Techn. rep. for USAID, Madagascar, PCD-1406-1-00-0073-00, 36 p.  
Keywords: Aires protégées
- 1165  
**MERCIER, J.R**  
Year: 1985  
Title: Madagascar : une forêt perdue. Systèmes solaires : Jul-Aug. 1985, 4 illus.  
Keywords: Végétation  
Aires protégées  
Est
- 1166  
**MERCIER, J.R**  
Year: 1991  
Title: La déforestation en Afrique, situation et perspectives. Paris, Edisud, 178 pages.  
Keywords: Aires protégées  
Végétation
- 3595  
**MICHELLON, R.**  
Year: 1996  
Title: Kirindy Sud (Belo-sur-Mer) : Systèmes de production durables pour la zone périphérique. Consortium CIRAD-ORGASYS - Document CIRAD-CA, 16 pages, 1996  
Keywords: Agronomie  
Aires protégées  
Sud et sud-ouest
- 3670  
**MICHELLON, R.**  
Year: 1996  
Title: Baie de Baly : systèmes de



production durable pour la zone  
périphérique.  
CIRAD et Consortium ONF-ORGASYS,  
1996 - 18 pages  
Keywords: Agronomie  
Aires protégées  
Nord et nord-ouest

2984  
MINISTERE DE LA RECHERCHE  
SCIENTIFIQUE  
Year: 1987  
Title: Ranomafana, Ifanadiana, Le  
Tanala. La forêt et le Tavy. Antananarivo  
- 210 pages  
Keywords: Tavy-vallées forestières  
Végétation  
Agroéconomie  
Aires protégées  
Est

1179  
MINISTERE DE  
L'ENVIRONNEMENT  
Year: 1995  
Title: Projet de décret n° 92-926 du 21  
Octobre 1992 relatif à la mise en  
compatibilité des investissements avec  
l'environnement. Ministère de  
l'Environnement, Antananarivo,  
Madagascar.  
Keywords: Aires protégées

1182  
MITTERMEIER, R; Al., et  
Year: 1987  
Title: Priorités en matières de  
conservation des espèces à Madagascar.  
Union Internationale pour la Conservation  
de la Nature (UICN), Antananarivo  
(Madagascar), 167 pages.  
Keywords: Aires protégées  
Végétation

2236  
MOLET, L  
Year: 1955  
Title: Notes sur les villages de la zone  
périphérique de la réserve naturelle n° 12  
dite du Marojejy : Octobre-Novembre  
1955 - IRSM, Tananarive (MG), 1955,  
17 pages, cartes  
Keywords: Aires protégées  
Géographie agraire  
Sociologie rurale  
Agroéconomie  
Nord et nord-ouest

2535  
MOLET, L  
Year: 1955  
Title: Rapport préliminaire présenté par  
la section des sciences humaines de  
l'Institut de Recherche Scientifique de  
Madagascar sur la population de la  
réserve naturelle n° 3 (district de Fenerive  
Est) - IRSM, Tananarive 1955, 25 pages  
Keywords: Aires protégées  
Sociologie rurale  
Géographie agraire  
Est

2237  
MOLET, L  
Year: 1956  
Title: Les problèmes humains posés par  
les réserves naturelles intégrales à  
Madagascar - IRSM, Tananarive (MG),

1956 - 21 pages  
Keywords: Aires protégées  
Végétation  
Sociologie rurale  
Agroéconomie

1232  
MPAEEF, Cooperation Suisse  
Year: Sans date  
Title: "SAF - Côte Ouest" : contribution à  
la sauvegarde et l'aménagement des forêts  
entre les rivières Andranomena et  
Tsiribihina.  
Keywords: Aires protégées  
Végétation  
Ouest  
Sud et sud-ouest

1233  
MPAEEF/WWF/CRS  
Year: 1988  
Title: Le complexe des réserves de la  
montagne d'Ambre : Conservation et  
développement intégré - Plan  
d'aménagement.  
Keywords: Aires protégées  
Végétation  
Nord et nord-ouest

1234  
MPAEEF/WWF-US/DUKE; Al, et  
Year: 1988  
Title: Projet "Ranomafana" :  
conservation, développement et  
recherches intégrées.  
Keywords: Aires protégées  
Projet de développement  
Est

3525  
MRSTD  
Year: 1988  
Title: L'équilibre des écosystèmes  
forestiers à Madagascar : actes d'un  
séminaire international. UICN, 1988, 338  
pages  
Keywords: Végétation  
Aires protégées

1238  
NASH, J.M  
Year: 1994  
Title: Mada, ta forêt fiche le camp !.  
L'incorruptible disparition d'un trésor  
écologique. "Courier International", 1er  
Décembre 1994.  
Keywords: Aires protégées  
Végétation  
Est

1239  
NATIONAL GEOGRAPHIC  
Year: 1987  
Title: Dégradation de la forêt humide de  
l'Est de Madagascar entre 1950 et 1985  
(étude par satellite). Nat. Géogr., vol 171,  
n° 2, february 1987.  
Keywords: Végétation  
Aires protégées  
Tavy-vallées forestières  
Est

1251  
NICOLL, M.E; LANGRAND, O  
Year: 1987  
Title: Report on the first phase of WWF.  
Protected areas programme in  
Madagascar. UNDP, report, 62 pages.

Keywords: Aires protégées

1252  
NICOLL, M.E; LANGRAND, O  
Year: 1989  
Title: Madagascar : revue de la  
conservation et des aire protégées. WWF-  
World Wilde Fund for nature ; Gland,  
Suisse, 374 pages (sommaire et cartes).  
Keywords: Aires protégées

1256  
O'CONNOR, S  
Year: 1990  
Title: Projects centered on protected areas  
: Madagascar : Beza Mahafaly and  
Andohahela. Living with wildlife :  
Wildlife resources management with local  
participation in Africa. World Bank  
Technical Paper, n 130, Africa technical  
Department Series : Washington, D.C. :  
World Bank : 1990, 41-51.  
Keywords: Aires protégées  
Tavy-vallées forestières  
Mandrare-Androy-Mahafaly  
Sud et sud-ouest

1257  
O'CONNOR, S  
Year: 1992  
Title: Case studies projects centered on  
protected areas in Madagascar Beze  
Mahafaly and Andohela. In living with  
Wildlife, A. Kiss (ed.), W.B. tech. pap. n.  
130.  
Keywords: Aires protégées  
Sud et sud-ouest

2789  
ONE  
Year: 1992  
Title: Madagascar : rapport national sur  
l'environnement et le développement.  
ONE, 1992, 98 pages  
Keywords: Aires protégées  
Gestion de terroirs  
Végétation

1264  
ONE  
Year: 1993  
Title: Revue a mi-parcours et comité  
d'orientation et de suivi (COS) du PE.1  
Vol 1 : exécution technique du PE.1, 116  
pages Vol. 2 : annexes au rapport  
d'exécution technique. Vol. 3 : exécution  
financière du PE.1, 64 pages. Draft pour  
discussion, nov. 1993, présenté par  
SODETEG.  
Keywords: Aires protégées  
Projet de développement  
Géographie agraire

1263  
ONE  
Year: 1993  
Title: Comité d'orientation et de suivi  
(COS/93) du programme Environnement  
1 (PE.1). Rapport final. Volumes I et II,  
présenté par SODETEG, 10 décembre  
1993, 15 pages (vol. I), ... pages (vol. II)  
Keywords: Aires protégées  
Projet de développement  
Géographie agraire

2040  
ONE  
Year: 1995

- Title:** Synthèse des rapports de faisabilité thématique et pour l'évaluation économique du programme environnemental - phase II - Rapport provisoire tome I - tome II (cabinet MPA) - Novembre 1995  
**Keywords:** Aires protégées  
Gestion de terroirs
- 2041  
**ONE**  
**Year:** 1995  
**Title:** Mission conjointe d'évaluation. COS. 1995 - Document de travail - version provisoire - Décembre 1995  
**Keywords:** Aires protégées  
Gestion de terroirs
- 1265  
**ONE**  
**Year:** 1995  
**Title:** Vers la gestion locale communautaire des ressources renouvelables : propositions d'une politique de décentralisation de la gestion des ressources renouvelables. ONE-OSIPD, Février 1995.  
**Keywords:** Aires protégées  
Sociologie rurale  
Agroéconomie  
Projet de développement
- 1270  
**ORSTOM-ARMEE FRANCAISE**  
**Year:** 1966  
**Title:** Nouvelles données scientifiques sur le massif du Tsaratanana, Madagascar. Mémoire ORSTOM, n. 37, pages 1 - 8.  
**Keywords:** Végétation  
Aires protégées  
Nord et nord-ouest
- 1272  
**OSIPD**  
**Year:** 1995  
**Title:** Vers la gestion locale communautaire des ressources renouvelables. ONE - Autanauarivo - 90 pages - Ronéo.  
**Keywords:** Aires protégées  
Géographie agraire  
Feux de végétation  
Sociologie rurale  
Agroéconomie
- 1279  
**PAE**  
**Year:** 1987  
**Title:** Aide mémoire deuxième mission de préparation. Madagascar Bailleurs de fonds. Plan d'action environnemental, 23 décembre 1987.  
**Keywords:** Aires protégées
- 1281  
**PAE**  
**Year:** 1988  
**Title:** Plan d'action environnemental - Madagascar. Document de synthèse et propositions d'orientations. Vol. 1, inédit.  
**Keywords:** Aires protégées
- 1280  
**PAE**  
**Year:** 1988  
**Title:** Plan d'action environnemental. Document d'analyse du Groupe de Travail II. Inédit. 258 pages.
- Keywords:** Aires protégées
- 3831  
**PAULIAN, R.**  
**Year:** 1958  
**Title:** L'andringitra, revue de Madagascar, 1958, 3<sup>e</sup> tr., pages 51-54  
**Keywords:** Géographie générale  
Végétation  
Aires protégées  
Hauts-plateaux
- 2635  
**PAULIAN, R.**  
**Year:** 1964  
**Title:** Zoologie et réserves naturelles intégrales à Madagascar - Annals of the Natal Museum, 1964, vol. 16, pages 231-235  
**Keywords:** Aires protégées
- 1300  
**PEREZ, F.**  
**Year:** 1991  
**Title:** Etude des systèmes de production et du mode d'utilisation de l'espace dans les villages des zones périphériques et à l'intérieur du massif forestier de l'Ankarafantsika. Montpellier - CNEARC, 63 pages.  
**Keywords:** Géographie agraire  
Agroéconomie  
Végétation  
Aires protégées  
Nord et nord-ouest
- 3080  
**PERNET, R.**  
**Year:** 1964  
**Title:** Ethno-botanique et plantes médicinales de Madagascar, bilan d'un siècle d'étude.  
In : Bulletin de l'Académie Malgache, tome XLII-I, pages 31-48, 1964  
**Keywords:** Végétation  
Aires protégées  
Sociologie rurale
- 1316  
**PERRIER DE LA BATHIE, H.**  
**Year:** 1926  
**Title:** Vingt deux observations sur la création de parcs nationaux (réserves naturelles de Madagascar), Communication à l'Académie malgache, Bull. Ac. Madag. Nouv. série. IX, 1926, p-v séance du 22 avril 1926, p. XVII.  
**Keywords:** Aires protégées
- 1317  
**PERRIER DE LA BATHIE, H.**  
**Year:** 1927  
**Title:** Le Tsaratanana, l'Ankaratra et l'Andringitra. Mém. Acad. Malg. Fasc. V, Tananarive, 1927, 68 pages.  
**Keywords:** Géographie générale  
Aires protégées  
Végétation  
Hauts-plateaux  
Nord et nord-ouest
- 4148  
**PERRIN, C.; ANDRIAMAZY, M.; RASOLOMANDIMBY, J.**  
**Year:** 1993  
**Title:** Projet de Conservation et de Développement Intégré (P.C.D.I.) Marojejy et anjanaharibe-Sud. Etude socio-économique des villages périphériques. W.W.F. Aires Protégées. 138 pages  
**Keywords:** Aires protégées  
Géographie agraire  
Projet de développement  
Andapa (Ankaibe)  
Est
- 1336  
**PETTER, J.J.**  
**Year:** sans date  
**Title:** UNESCO : programme sur l'Homme et la Biosphère : Madagascar (UNESCO : Man. and Biosphère Program : Madagascar. 41 p.  
**Keywords:** Aires protégées
- 1337  
**PETTER, J.J.; RAJERY, L.**  
**Year:** 1987  
**Title:** Projet d'aménagement de la région d'Antsalova sur le principe d'une réserve de la biosphère (reprographie).  
**Keywords:** Aires protégées  
Projet de développement  
Ouest
- 1344  
**PIERRE, J.M.**  
**Year:** 1994  
**Title:** Le charbonnier, le zébu et le palétuvier. Quelques réflexions sur les perspectives d'une gestion durable des mangroves malgaches. Flamboyant (France), 1994 - (30) - pages 20-24.  
**Keywords:** Géographie agraire  
Géologie du quaternaire  
Aires protégées  
Sociologie rurale  
Sédimentation littorale  
Ouest  
Sud et sud-ouest  
Nord et nord-ouest
- 2045  
**PIERRE, J.M.; WEBER, J.**  
**Year:** 1995  
**Title:** Le choix malgache : réconcilier biodiversité et société. "le Flamboyant" 32.33 : 17-19  
**Keywords:** Aires protégées,  
Sociologie rurale  
Gestion de terroirs
- 1350  
**PNUD**  
**Year:** 1988  
**Title:** Mananara Nord : développement rural intégré pour une utilisation durable des ressources naturelles forestières.  
**Keywords:** Aires protégées  
Géographie agraire  
Tavy-vallées forestières  
Projet de développement  
Est
- 3017  
**POISSON, H.**  
**Year:** 1922  
**Title:** Diego-Suarez et le Nord de Madagascar : guide des excursions dans le Nord de Madagascar.  
Bulletin économique de Madagascar, 3<sup>e</sup> et 4<sup>e</sup> trimestre 1922, pages 165-173  
**Keywords:** Géographie générale  
Aires protégées  
Nord et nord-ouest

1357

**POLLOCK, J.L**

Year: 1985

Title: Preliminary report on a mission to Madagascar. Aout-Sept. 1984.

Unpublished report, 10 pages.

Keywords: Aires protégées

1370

**QUANSAH, N**

Year: sans date

Title: Ethnobotanical survey. Special report on a survey conducted for the Montagne d'Ambre project". Unpublished. WWF. Ph D.

Keywords: Aires protégées

Végétation

Nord et nord-ouest

1373

**RABE, C**

Year: 1990

Title: Rapports d'activité Janvier-Février-Mars 1990. Réserve de la biosphère de Mananara-Nord, Mananara-Nord (Madagascar) (non publiée) 29 pages.

Keywords: Aires protégées

Est

1385

**RABETALIANA, A.R**

Year: 1991

Title: Les structures para-administratives pour la gestion du secteur forestier public. In : La forêt, patrimoine de l'avenir. Congrès forestier Mondial. 10, 1991/09/17-26, Paris. Revue Forestière Française. 1991 - Vol. 7, pp. 349-358, Numéro spécial.

Keywords: Aires protégées

Tavy-vallées forestières

Géographie agraire

Foncier

Est

1386

**RABETALIANA, H**

Year: 1989

Title: La réserve de la Biosphère de Mananara-Nord. Riz et forêts ou riz ou forêts. (Etude des systèmes de production et des premières actions du projet réserve de la biosphère). Mémoire (Diplôme d'Agronomie Tropicale). Montpellier : CNEARC ; Oct. 1989, 51 pages + annexes

Keywords: Aires protégées

Agroéconomie

Projet de développement

Est

4133

**RABETALIANA, H.**

Year: 1989

Title: Riz et forêts ou riz ou forêts (Etude des systèmes de production et des premières actions de la réserve de biosphère à Mananara-Nord). ESAT/CNEARC Montpellier

Keywords: Tavy-vallées forestières

Agronomie

Agroforesterie

Géographie agraire

Aires protégées

Est

4281

**RABETALIANA, H.**

Year: 1991

Title: Le site du P.M. de Bemaraha : un atout à valoriser. Pratiques et gestion des ressources naturelles. Mémoire

CNEARC, Montpellier

Keywords: Aires protégées

Géographie agraire

Ouest

4134

**RABETSITONTA, H.H.**

Year: 1992

Title: Contribution à l'amélioration de l'intégration de la politique de conservation forestière dans le *fi vondron ampokontany* de Mananara-Avaratra de 1985 à l'an 2005. IMATEP, mémoire diplôme de planificateur

Keywords: Aires protégées

Géographie agraire

Agroforesterie

Végétation

Tavy-vallées forestières

Projet de développement

Est

1391

**RABEZANDRINA, R**

Year: 1991

Title: Evaluation préliminaire des aires protégées : volet agronomique. USAID, Madagascar (novembre 1991).

Keywords: Aires protégées

1394

**RABEZANDRINA, R**

Year: 1994

Title: Pauvreté et environnement à Madagascar. Banque Mondiale Washington DC (janvier 1994), 54 p.

Keywords: Géographie agraire

Aires protégées

Sociologie rurale

1418

**RAJAONSON, B;**

**RANDRIAMAROLAZA, L.P;**

**RANDRIANAIVO, D;**

**RATSIMBAZAFY, E; REJO**

**TSIRESY, V**

Year: 1995

Title: Vers la gestion locale communautaire des ressources renouvelables : propositions d'une politique de décentralisation de la gestion des ressources renouvelables. ONE-OSIPD - TANANARIVE - 90 pages.

Keywords: Aires protégées

Sociologie rurale

Agroéconomie

Géographie agraire

1420

**RAJERARIISON, C**

Year: 1994

Title: Biodiversité végétale et déforestation à Madagascar. in "AS. Actualité Scientifique : environnement en milieu Tropical - ouvrage collectif". AUPELF-UREF, ESTEM, 1994 - Pages 169-174.

Keywords: Végétation

Aires protégées

Tavy-vallées forestières

1425

**RAKOTO, J**

Year: 1989

Title: Madagascar. Un pays modèle de l'environnement. Plan d'action avec l'aide de la Banque Mondiale. Développement et Coopération, 1989, n° 2, pp. 7-8.

Keywords: Aires protégées

Sociologie rurale

1436

**RAKOTOARISEHO, R;**

**RAZANAKO, S;**

**RAMANANTENASOA, B.J;**

**RABEVOHITRA-RAVAOHARISOA,**

**V; ANDRIANAIVO, V; NARISOA,**

**J.E**

Year: 1994

Title: Rapport des études de terrain réalisées dans le cadre de l'élaboration d'une politique et d'une stratégie de gestion des feux de végétation à Madagascar. ONE-OSIPD - Décembre 1994 - ANTANANARIVO.

Keywords: Aires protégées

Feux de végétation

Sociologie rurale

1459

**RAKOTOMANGA, P; RICHARD,**

**A.F; SUSSMAN, R.N**

Year: 1985

Title: Beza Mahafaly. Formation et mesures pour la conservation. paper given at "Séminaire Scientifique international sur l'état de recherche sur l'équilibre des écosystèmes forestiers de Madagascar". Antananarivo, Octobre 1985.

Keywords: Aires protégées

Sociologie rurale

Agroéconomie

Mandrare-Androy-Mahafaly

Sud et sud-ouest

1463

**RAKOTONIAINA, S**

Year: 1977

Title: Etude biogéographique de la région de Fort-Dauphin. Mém. Maîtrise, Labo. de Géogr., Univ. Tananarive.

Keywords: Végétation

Aires protégées

Mandrare-Androy-Mahafaly

Sud et sud-ouest

1464

**RAKOTONIMBAHINY, F.G**

Year: 1986

Title: Contribution à l'étude botanique et faunistique de la forêt d'Ambohimanga. Mémoire de CAPEN, Université d'ANTANANARIVO.

Keywords: Aires protégées

Végétation

Hauts plateaux

1465

**RAKOTONINDRINA, R**

Year: 1989

Title: Les grands problèmes actuels de la conservation des écosystèmes : défrichements et feux de brousse. In : "Actes du Séminaire International sur la gestion de l'environnement. Zone africaine de l'Océan Indien. Tamatave. 25 sept-3 oct. 1988". UNESCO-MAB-PNUD, pp. 111-132.

Keywords: Aires protégées

Feux de végétation

Tavy-vallées forestières

Est

- 1471  
**RAKOTONIRINA, C**  
 Year: 1993  
 Title: "La sécurisation foncière au service de la gestion des aires protégées. Une hypothèse à démontrer. Un exemple de projet-pilote."  
 Keywords: Aires protégées  
 Foncier  
 Projet de développement  
 Géographie agraire
- 1475  
**RAKOTOSAMIMANANA, B.R**  
 Year: 1985  
 Title: Dynamique et problématique de la conservation de la nature à Madagascar. Bilan 1970- 1985. In : "C.R. Conférence de Madagascar sur la conservation des ressources naturelles au service du développement. Antananarivo, 4-12 nov. 1985, inédit.  
 Keywords: Aires protégées  
 Géographie agraire
- 1476  
**RAKOTOSAMIMANANA, B.R**  
 Year: 1989  
 Title: Evaluation de la formation, recherche et conservation de la biodiversité à Madagascar. In : "Actes du Séminaire International sur la gestion de l'environnement. Zone africaine de l'Océan Indien. Tamatave. 25 sept-3 oct. 1988". UNESCO-MAB-PNUD, pp. 361-369.  
 Keywords: Aires protégées  
 Géographie agraire
- 1479  
**RAKOTOVAO, D**  
 Year: 1989  
 Title: Expériences en cours sur l'éducation relative à l'environnement dans le cadre de l'enseignement secondaire et de l'éducation de base. In : "Actes du Séminaire International sur la gestion de l'environnement. Zone africaine de l'Océan Indien. Tamatave. 25 sept-3 oct. 1988". UNESCO-MAB-PNUD, pp. 375-380.  
 Keywords: Aires protégées  
 Sociologie rurale  
 Géographie agraire
- 1480  
**RAKOTOVAO, L**  
 Year: 1989  
 Title: Articulation entre recherche, conservation et aménagement des ressources naturelles. In : "Actes du Séminaire International sur la gestion de l'environnement. Zone africaine de l'Océan Indien. Tamatave. 25 sept-3 oct. 1988". UNESCO-MAB-PNUD, pp. 265-271.  
 Keywords: Aires protégées  
 Géographie agraire
- 1481  
**RAKOTOVAO, L; BARRE, V; SAYER, J**  
 Year: 1988  
 Title: L'équilibre des écosystèmes forestiers à Madagascar. Actes d'un séminaire international. Cambridge (USA) : UICN, 1986, 538 p.  
 Keywords: Aires protégées
- Végétation  
 Géographie agraire
- 1486  
**RALAIARIVONY, J**  
 Year: 1991  
 Title: Contribution à l'étude des ressources naturelles de la Réserve de la biosphère de Mananara-Nord en vue d'un aménagement de sites et de circuits de découvertes - Mémoire de Diplôme d'Etudes Approfondies. Université de Tananarive, Tananarive (Madagascar), 54 pages + bibliographie et annexes.  
 Keywords: Aires Protégées  
 Est
- 1489  
**RALAIVAOUICA, P.D**  
 Year: 1989  
 Title: L'intensification de la production agricole et l'environnement. In : "Actes du Séminaire International sur la gestion de l'environnement. Zone africaine de l'Océan Indien. Tamatave. 25 sept-3 oct. 1988". UNESCO-MAB-PNUD, pp. 189-195.  
 Keywords: Géographie agraire  
 Agroéconomie  
 Aires protégées
- 1509  
**RAMANANTSOAVINA, G**  
 Year: 1965  
 Title: La forêt malgache. Annales de l'Université de Madagascar, n° 3, Faculté de Droit et de Sciences Economiques : pp. 43-65.  
 Keywords: Végétation  
 Aires protégées
- 1510  
**RAMANANTSOAVINA, G**  
 Year: 1970  
 Title: Compte-rendu sur la première conférence internationale sur l'utilisation rationnelle et la conservation de la nature à Tananarive. Bull. Acad. Malg., n.s., t. 48, fasc. 1 et 2, pp. 221-225.  
 Keywords: Aires protégées  
 Agroéconomie  
 Géographie agraire
- 4138  
**RAMANGALAHY, D.**  
 Year: 1989  
 Title: Contribution à l'étude et à la caractérisation écologiques des savoka de la région de Mananara-Nord, Mémoire DEA, Univ. d'Antananarivo, 89 pages  
 Keywords: Tavy-vallées forestières  
 Végétation  
 Aires protégées  
 Est
- 1511  
**RAMANGALAHY, D**  
 Year: 1990  
 Title: Contribution à l'étude floristique (diversité et structure) de quelques types de savoka de la région de Mananara-Nord. Université de Tananarive. Mémoire de D.E.A. - 95 pages.  
 Keywords: Aires protégées  
 Végétation  
 Est
- 2879  
**RAMANGALAHY, D; TALATA, N**  
 Year: 1995  
 Title: L'aménagement des tanety dans la réserve de la biosphère de Mananara-Nord. Bulletin du Département Eaux et Forêts de l'ESSA, Février 1995  
 Keywords: Agroforesterie  
 Gestion de terroirs  
 Aires protégées  
 Tavy-vallées forestières  
 Est
- 1512  
**RAMANGASON, G.S**  
 Year: 1989  
 Title: La carte phytocéologique au service de la conservation et de l'aménagement. In : "Actes du Séminaire International sur la gestion de l'environnement. Zone africaine de l'Océan Indien. Tamatave. 25 sept-3 oct. 1988". UNESCO-MAB-PNUD, pp. 257-261.  
 Keywords: Végétation  
 Aires protégées
- 1513  
**RAMANGASON, G.S**  
 Year: 1993  
 Title: The Mananara-Nord Biosphere Reserve. Nature & Resources, vol. 29, n° 1-4, pages 17-23. United Nations Educational, Scientific and Cultural Organization (UNESCO), Paris (France).  
 Keywords: Aires protégées  
 Est
- 1514  
**RAMANGASON, G.S**  
 Year: 1994  
 Title: Mise en place d'un réseau de réserves de la Biosphère. in : "AS. Actualité Scientifique : environnement en milieu tropical - ouvrage collectif". AUPELF-UREF, ESTEM, 1994 - pages 187-195.  
 Keywords: Aires protégées
- 2736  
**RAMBOASOLO, J.F.R**  
 Year: sans date  
 Title: Inventaire forestier du massif de Didy forêt d'Ambohilero (Ambatondrazaka. Antananarivo, MPAEF  
 Keywords: Aires protégées  
 Végétation  
 Est  
 Lac Alaotra
- 1521  
**RAMIAKAJATO, V**  
 Year: 1995  
 Title: Etude écologique des mangroves et l'impact de leur utilisation dans la Réserve de la biosphère de Mananara-Nord - Diplôme d'Etudes Approfondies. Université de Tananarive, Tananarive (Madagascar), 83 pages + annexes.  
 Keywords: Aires protégées  
 Géologie du quaternaire  
 Sédimentation littorale  
 Est
- 1523  
**RANARIHASIPARA, L**  
 Year: 1993  
 Title: SPEF-WWF/DIEGO-CARE

Madagascar, 6 fev.-3 mars 93 Rapport sur la situation forestière autour des aires protégées de la Montagne d'Ambre.  
**Keywords:** Aires protégées  
Végétation  
Nord et nord-ouest

2791  
**RANDIMBISON, A**  
**Year:** 1990  
**Title:** les différents types de lisières de la forêt d'Ambositantely, étude floristique, biologique et structurale. Antananarivo, EES-Sciences, 1990. Thèse doctorat 3ème cycle  
**Keywords:** Végétation  
Aires protégées  
Hauts-plateaux

4282  
**RANDRIAMAHONINA, V.**  
**Year:** 1992  
**Title:** Analyse des systèmes de production agricole de la périphérie de la réserve naturelle intégrale de Tsingy. Région d'Antsalova, Ouest de Madagascar - Mémoire CNEARC, Montpellier  
**Keywords:** Aires protégées  
Géographie agraire  
Agroéconomie  
Sociologie rurale  
Ouest

1531  
**RANDRIANA, N.F.R**  
**Year:** 1994  
**Title:** Etude technico-économique pour la production de briques stabilisées dans la Réserve de la biosphère de Mananara - Diplôme d'Etudes Approfondies. Université de Tananarive, Tananarive (Madagascar) - 69 pages.  
**Keywords:** Aires protégées  
Géologie du quaternaire  
Agroéconomie  
Est

1538  
**RANDRIANARJAONA, P**  
**Year:** 1989  
**Title:** Etat de l'environnement à Madagascar. In : "Actes du Séminaire International sur la gestion de l'environnement. Zone africaine de l'Océan Indien. Tamatave. 25 sept-3 oct. 1988". UNESCO-MAB-PNUD, pp. 71-84.  
**Keywords:** Aires protégées

1539  
**RANDRIANARJAONA, P;**  
**RAZAFIMBELO, E**  
**Year:** 1983  
**Title:** Inventaire des écosystèmes : rapport national pour Madagascar. Report to IUCN, UNEP regional seas programme for East Africa.  
**Keywords:** Aires protégées

2725  
**RANDRIANARISOA, D**  
**Year:** 1995  
**Title:** Analyse de l'impact des cyclones sur le Versant Est de Madagascar. Rapport technique. Projet Terre-Tany/FNS. non publié  
**Keywords:** Climatologie  
Végétation

Aires protégées  
Est

1550  
**RANDRIANJAFY, N**  
**Year:** 1991  
**Title:** Inventaire et étude des systèmes agroforestiers traditionnels de la région de Mananara-Nord - Diplôme d'Etudes Approfondies. Université de Tananarive, Tananarive (Madagascar), 23 pages + annexes.  
**Keywords:** Agroforesterie  
Géographie agraire  
Aires protégées  
Est

1552  
**RANDRIANTANANY, M**  
**Year:** 1991  
**Title:** Inventaire des plantes utiles à Mananara-Nord. Université de Paris VI. Mémoire de D.E.A.  
**Keywords:** Aires protégées  
Agroforesterie  
Végétation  
Est

1558  
**RAONDRY, N; KLEIN, M;**  
**RAKOTONIRINA, Y.S**  
**Year:** 1995  
**Title:** La réserve de la biosphère de Mananara-Nord 1987-1994 : bilan et perspectives. UNESCO-MAB, UNU, ASTM, Documents de travail n. 6, 1995, 72 pages.  
**Keywords:** Aires protégées  
Végétation  
Est

3496  
**RASOAVARIMANANA, M.A.**  
**Year:** 1996  
**Title:** L'eau et la santé de la population des marais de l'Est Malgache. Diplôme d'Université, Faculté de Médecine de Montpellier, Juin 1996  
**Keywords:** Aires protégées  
Hydrologie et hydrogéologie  
Géographie générale  
Géographie agraire  
Est

1575  
**RASOLOFOHARINORO**  
**Year:** 1988  
**Title:** Quelques faciès de la couverture forestière en relation avec l'environnement dans la région d'Andasibé : Thèse, Université d'Antananarivo, 1988, Antananarivo.  
**Keywords:** Aires protégées  
Végétation  
Tavy-vallées forestières  
Est

1600  
**RAUNET, M**  
**Year:** 1994  
**Title:** Inventaire historique et spatial des études, recherches et travaux réalisés à Madagascar depuis 1950 en matière de conservation des sols. Document préparatoire à la réalisation d'un bilan-évaluation. Doc. CIRAD-CA, aout 1994, 131 pages.

**Keywords:** Aménagements en courbes de niveau  
Agroforesterie  
Aires protégées  
Bassins versants expérimentaux élémentaires  
Engrais verts-légumineuses fourragères-couvertures permanentes  
Erosion éolienne-brises vent  
Etude de bassins versants  
Gestion de terroirs  
Migrants  
Parcelles élémentaires (pertes en terre)  
Reboisements  
Sables roux  
Tavy-vallées forestières  
Histoire  
Est  
Hauts-plateaux  
Lac Alaotra  
Mandrare-Androy-Mahafaly  
Moyen-ouest  
Nord et nord-ouest  
Ouest  
Plaines de Tananarive  
Sud et sud-ouest

1618  
**RAZAFINDRABE, M; THOMSON, J.T**  
**Year:** 1994  
**Title:** Rapport sur les recherches relatives à la gouvernance locale à Madagascar. projet KEPEM, Contrat "décentralization, Finance and Management (DFM) ; USAID/ARD, aout 1994, Burlington, Vermont.  
**Keywords:** Aires protégées  
Sociologie rurale  
Géographie agraire

1619  
**RAZAFINDRABE, M; THOMSON, J.T eds**  
**Year:** 1994  
**Title:** Etudes de cas sur la gouvernance locale à Madagascar, Zahamena, USAID-KEPEM, Madagascar.  
**Keywords:** Aires protégées  
Sociologie rurale  
Géographie agraire  
Sud et sud-ouest

4149  
**RAZAFINDRAMANGA, M.; RAZAFY, F.L.**  
**Year:** 1994  
**Title:** Rapport technique sur l'élaboration de la carte de végétation de la réserve spéciale d'Anjanaharibe Sud. Univ. d'Antananarivo. Ecole Sup. des Sc. Agronomiques (E.S.S.A.) département des Eaux et Forêts  
**Keywords:** Aires protégées  
Végétation  
Tavy-vallées forestières  
Andapa (Ankaibe)  
Est

2754  
**RAZAIARIVELO, M.A**  
**Year:** 1986  
**Title:** Contribution à l'étude des formations végétales du massif d'Angavokely. Mémoire de CAPEN-SN. U.M. - ENIII. Antananarivo, 156 pages  
**Keywords:** Végétation  
Aires protégées

- Tavy-vallées forestières  
Reboisements  
Est
- 1626  
RAZAKANIRIANA, D  
Year: 1986  
Title: Contribution à l'étude de la végétation d'Andasibe-Périnet - Thèse 3<sup>e</sup> cycle.  
Keywords: Végétation  
Aires protégées  
Est
- 1627  
RAZANAJOELINA, L  
Year: 1992  
Title: Etudes floristiques et écologiques des formations marécageuses de la région de Mananara-Nord. Université de Tananarive. Mémoire de D.E.A.  
Keywords: Aires protégées  
Végétation  
Est
- 1631  
REFENO, G  
Year: 1989  
Title: Intérêt de la régénération des espèces forestières pour la conservation des ressources naturelles à Madagascar. In : "Actes du Séminaire International sur la gestion de l'environnement. Zone africaine de l'Océan Indien, Tamatave, 25 sept.-30 oct. 1988". UNESCO-PNUD-MAB, pp. 141-144.  
Keywords: Végétation  
Aires protégées
- 1674  
ROBLES, A  
Year: 1993  
Title: Equity or conservation : A case study of tenure changes in Ambondrona, Madagascar. A village around the protected area of montagne d'Ambre. Unpublished, pp. 1-16.  
Keywords: Aires protégées  
Foncier  
Agroéconomie  
Sociologie rurale  
Nord et nord-ouest
- 1761  
SABOUREAU, P.  
Year: 1962  
Title: Les ressources naturelles renouvelables et leur conservation. Bull. Ac. malg., n.s., T 40, pp. 36-41.  
Keywords: Agroéconomie  
Aires protégées  
Végétation
- 3833  
SABOUREAU, P.  
Year: 1962  
Title: Note sur quelques températures relevées dans les réserves naturelles Bin. Acad. Malgache 1962, T. XL, P 12-22  
Keywords: Climatologie  
Aires protégées
- 4150  
SADFORD, R.; DUCKWORTH, W.  
Year: 1990  
Title: International council for bird preservation "a wildlife survey of Marojejy nature reserve, Madagascar".
- Study rapport n° 40 - Mai 1990  
Keywords: Aires protégées  
Géographie générale  
Andapa (Ankaibe)  
Est
- 3597  
SAF-CO  
Year: 1992  
Title: Le programme de sauvegarde des ressources naturelles du Menabe présente : Les Monka, une ressource à exploiter. Morondava, 10 Juin 1992, 9 pages  
Keywords: Végétation  
Aires protégées  
Feux de végétation  
Morondava  
Sud et sud-ouest  
Ouest
- 3598  
SAF-CO/FAO  
Year: 1993  
Title: Action "Monka" annexe 1 : état d'avancement des travaux au 15 Janvier 1993 et protocole d'accord entre projet oléagineux et SAF-CO. SAF-CO, Intercoopération Suisse - FAO/Oléagineux, projet PNUD/FAO/MAG 87001 ; sous-projet de Toliara, 10 pages  
Keywords: Agronomie  
Végétation  
Aires protégées  
Feux de végétation  
Agroforesterie  
Sud et sud-ouest
- 1766  
SALOMON, J.N  
Year: 1978.  
Title: Fourres et forêts sèches du Sud-ouest de Madagascar. Madagascar, Rev. de Géogr. Janv.-juin 1978, n° 32, pp. 19-39.  
Keywords: Végétation  
Aires protégées  
Sud et sud-ouest
- 1772  
SALOMON, J.N  
Year: 1982  
Title: Réalites et conséquences de la déforestation dans l'Ouest malgache. Madagascar, Revue de Géographie, n° 40, : 7-13.  
Keywords: Végétation  
Aires protégées  
Ouest  
Sud et sud-ouest
- 1774  
SALOMON, J.N  
Year: 1994  
Title: La déforestation à Madagascar : une dynamique inquiétante. in : "AS. Actualité scientifique : environnement en milieu tropical - ouvrage collectif". AUPELF-UREF, ESTEM, 1994, pages 127-137.  
Keywords: Végétation  
Aires protégées  
Tavy-vallées forestières
- 3641  
SBOUREAU, P.  
Year: 1962  
Title: Note sur quelques températures relevées dans les réserves naturelles. Tananarive, Bull. Acad. Malg., XL, pages 12-24  
Keywords: Climatologie  
Aires protégées
- 1802  
SCHMID, S.  
Year: 1991  
Title: Dégradation et politique de sauvegarde des écosystèmes naturels à Madagascar. Mémoire de maîtrise de géographie. Université d'Aix-Marseille II. Février 1991.  
Keywords: Aires protégées  
Sociologie rurale
- 1803  
SCHMID, S.  
Year: 1993  
Title: Sauvegarde des forêts naturelles et développement rural à Madagascar : un premier bilan des actions en cours (The protection of natural forests and rural development in Madagascar : a first assesment of current activities). Cahiers d'Outre-Mer, 1993. Vol. 46  
Keywords: Aires protégées  
Sociologie rurale  
Agroéconomie  
Géographie agraire
- 3519  
SEDES  
Year: 1989  
Title: Développement touristique de Madagascar : commentaire sur les scénarios, recommandations, Paris, SEDES, Juin 1989, 50 pages  
Keywords: Géographie générale  
Aires protégées
- 3520  
SEDES  
Year: 1989  
Title: Développement touristique de Madagascar : contribution à la stratégie publique. Paris, SEDES, Juin 1989, 246 pages  
Keywords: Géographie générale  
Aires protégées
- 1805  
SEDRIC  
Year: 1994  
Title: "Occupation humaine des aires protégées". Antananarivo, ANGAP, 79 p. ronéo. (étude faite pour le colloque sur l'occupation humaine. Aires retenues : Montagne d'Ambre (cap) ; Mananara Nord (rb) ; Zahamena (ri) ; Andasibe-Mantadia (cap).  
Keywords: Aires protégées  
Géographie agraire  
Agroéconomie  
Sociologie rurale  
Est  
Nord et nord-ouest
- 1837  
SHAIKH, A; REARDON, T; CLAY, D; DECOSE, P.  
Year: 1995  
Title: Dynamic Linkages in Environment, population and development. Draft preliminary assessment. International resources group and Michigan State University, Antananarivo, Madagascar.

**Keywords:** Aires protégées  
Agroéconomie  
Sociologie rurale

1840  
**SOLETEG; SOATEG, et**  
**Year:** 1993

**Title:** Comité d'orientation et de suivi (COS 93). Rapport Final, (11), 10 Décembre, ONE.

**Keywords:** Aires protégées  
Géographie agraire

1845  
**SORG, J.P**  
**Year:** 1986

**Title:** Sauvegarde et aménagement des forêts de la côte Ouest de Madagascar : un développement des activités du CFPP de Morondava. Schweizerische Zeitschrift fuer Forstwesen. ; 1986, n° 137, pp. 495-500.

**Keywords:** Aires protégées  
Végétation  
Reboisements  
Morondava  
Sud et sud-ouest

2794  
**SORG, J.P**  
**Year:** 1992

**Title:** Cours de phyto géographie - Antananarivo - ESSA 1992

**Keywords:** Végétation  
Reboisements  
Agroforesterie  
Tavy-vallées forestières  
Aires protégées

3028  
**SOTO, M.**  
**Year:** 1995

**Title:** L'exploitation et l'exportation des produits forestiers "Karakoka", n° 8, Mars 1995, pages 16-17

**Keywords:** Reboisements  
Végétation  
Aires protégées  
Agroéconomie

1893  
**TATTERSALL, I; et Al.**  
**Year:** 1975

**Title:** Notes on Topography Climate and Vegetation of Madagascar - pages 13-21. in : TATTERSALL (I), SUSSMAN (R.W). : Lemur Biology. Plenum, New York (Ny, USA).

**Keywords:** Aires protégées  
Climatologie  
Végétation

2727  
**TERRE-TANY**  
**Year:** 1994

**Title:** Atelier 94 : "avenir du tavy et dynamique des ressources naturelles. Conservation et développement : quelles approches concertées sur la falaise Est" ? Projet Terre-Tany, Mai 94, 114 pages

**Keywords:** Tavy-vallées forestières  
Gestion de terroirs  
Agroforesterie  
Reboisements  
Agroéconomie  
Sociologie rurale  
Aires protégées  
Végétation

Est

4152  
**THALMANN, U.; GEISSMANN, T.;**  
**SIMONA, A.; MUTSCHLER, T.**  
**Year:** 1993

**Title:** "The Indris of Anjanaharibe Sud, Northeastern Madagascar". International Journal of primatology. Vol. 14, n° 3, pages 357-381

**Keywords:** Aires protégées  
Andapa (Ankaibe)  
Est

1923  
**THOMPSON, P.M; RAXWORTHY,**  
**C.J; MURDOCH, D.A; QUANSAH,**  
**N; STEPHENSON, P.J**  
**Year:** 1986

**Title:** Zahamena forest (Madagascar). Expedition 1985. ICBP. Study report. ICBP Cambridge.

**Keywords:** Aires protégées  
Végétation  
Sud et sud-ouest

4153  
**TSIRANANA, P.**  
**Year:** 1968

**Title:** Les réserves de Madagascar. Département des Eaux et forêts et Conservation des sols. Ministère de l'Agriculture, de l'Expansion Rurale et du Ravitaillement.

**Keywords:** Aires protégées

1936  
**UICN**  
**Year:** 1970

**Title:** Conférence Internationale sur l'utilisation rationnelle et la conservation de la nature. Tananarive, 7-11 octobre 1970.

**Keywords:** Aires protégées

1937  
**UICN**  
**Year:** 1987

**Title:** Madagascar, an environmental profile. UICN, conservation monitoring centre. PNUE. 374 pages.

**Keywords:** Aires protégées

1938  
**UICN**  
**Year:** 1992

**Title:** The conservation Atlas : Madagascar.

**Keywords:** Aires protégées

1939  
**UNESCO**  
**Year:** 1987

**Title:** Mananara-Nord - actes de l'atelier. Paris (France), Octobre 1987 - 41 pages + annexes.

**Keywords:** Aires protégées  
Est

1940  
**UNESCO**  
**Year:** 1990

**Title:** Plan d'opérations. Convention passée entre l'UNESCO et le Gouvernement de Madagascar.

**Keywords:** Aires protégées

1942

**UNESCO-MAB-PNUD**

**Year:** 1989

**Title:** Actes du Séminaire International sur la gestion de l'environnement. Zone africaine de l'océan Indien. Tamatave. 25 sept.-30 oct. 1988, 445 pages.

**Keywords:** Aires protégées

1943  
**UNESCO-PNUD-BANQUE**  
**MONDIALE**

**Year:** 1989

**Title:** Etude de faisabilité "gestion de la biodiversité". Rapport final. Préparation du programme Environnemental I, Madagascar. 30 juin 1989.

**Keywords:** Aires protégées

1947  
**USAID**

**Year:** sans date

**Title:** Projet intégré pour le développement rural, la conservation de la diversité biologique et la formation sur le terrain sur la presqu'île Masoala.

**Keywords:** Aires protégées  
Géographie agraire  
Projet de développement  
Est

1950  
**VALADE, I**  
**Year:** 1992

**Title:** Etude de la structure et de l'architecture des forêts tropicales humides de Mananara-Nord. Muséum de Paris. Rapport de Stage.

**Keywords:** Aires protégées  
Végétation  
Est

2518  
**VERIN, P; GRIVEAUD, P**  
**Year:** 1968

**Title:** La protection des richesses naturelles, archéologiques et artistiques à Madagascar - ENPS, Tananarive 1968, 94 pages, références - Guide d'initiation active au développement, n° 6

**Keywords:** Aires protégées  
Sociologie rurale

1970  
**VETERINAIRES SANS**  
**FRONTIERES**  
**Year:** 1993

**Title:** Projet "Andohahela", activités et méthodologie proposées pour le développement rural, Décembre 1993

**Keywords:** Aires protégées  
Géographie agraire  
Pâturages-élevages  
Projet de développement  
Est  
Mandrare-Androy-Mahafaly  
Sud et sud-ouest

1971  
**VETERINAIRES SANS**  
**FRONTIERES**  
**Year:** 1993

**Title:** Compte-rendu d'enquête, Andohahela. Sept., Oct., Nov., Déc., 1993

**Keywords:** Aires protégées  
Géographie agraire  
Pâturages-élevages  
Projet de développement  
Est

- Mandrare-Androy-Mahafaly  
Sud et sud-ouest
- 1987  
VITA  
Year: 1993  
Title: Madagascar : projet intégré de développement et de conservation. ANGAP, pp. 5-21.  
Keywords: Aires protégées  
Géographie agraire  
Projet de développement
- 1994  
WEBER, J.  
Year: 1994  
Title: Compte-rendu de mission à Madagascar du 7 au 20 octobre 1994 et du 15 nov. au 3 dec. 1994, CIRAD/UR. GREEN, 7 pages.  
Keywords: Aires protégées  
Géographie agraire  
Sociologie rurale
- 1995  
WEBER, J.  
Year: 1994  
Title: Préparation du colloque "occupation humaine des aires protégées" - Mahajanga, 21-25 novembre 1994 - rapport intermédiaire, 27.10.1994 Doc. CIRAD/UR. GREEN, 3 pages + annexes.  
Keywords: Aires protégées  
Géographie agraire  
Sociologie rurale
- 1993  
WEBER, J.  
Year: 1994  
Title: L'occupation humaine des aires protégées à Madagascar. Diagnostic et éléments pour une gestion viable. Rapport introductif du Colloque international : "occupation humaine des aires protégées" - Mahajanga, 21-25 novembre 1994 (ONE-ANGAP-DEF), 17 pages.  
Keywords: Aires protégées  
Géographie agraire  
Sociologie rurale
- 1996  
WEBER, J.  
Year: 1995  
Title: L'occupation humaine des aires protégées à Madagascar : diagnostic et éléments pour une gestion viable. "Nature-Science-Société". Avril-Mai-Juin 1995, 6 pages.  
Keywords: Aires protégées  
Géographie agraire  
Sociologie rurale
- 2058  
WEBER, J.  
Year: 1996  
Title: Compte rendu de mission à Madagascar. 25 Novembre 16 Décembre 1995 - Evaluation du PE.2 - Doc CIRAD/GERDAT-GREEN/JW 96-34 - 20 Janvier 1996 - 6 pages + annexes  
Keywords: Aires protégées  
Etude de bassins versants  
Gestion de terroirs  
Agroéconomie  
Sociologie rurale
- 1997  
WEBER, J.; ANTONA, M.  
Year: 1994  
Title: Rapport sur la formation aux méthodes d'évaluation économique de l'impact environnemental des projets (Madagascar). ONE/CIRAD-GREEN. 29 nov. au 1er dec. 1994, 2 pages.  
Keywords: Aires protégées  
Géographie agraire  
Sociologie rurale
- 1999  
WELLS, M.; BRANDON, K.E.; HANNAH, L.  
Year: 1992  
Title: People and parks : linking protected area management with local communities. World Bank, Washington, D.C. ; 1992 ; 99 p. ; 48 fig., 64 ref.  
Keywords: Aires protégées  
Projet de développement  
Sociologie rurale
- 1998  
WELLS, P.M.  
Year: 1988  
Title: The contribution of integrate conservation/development projects to the protection of Madagascar's biological diversity : preliminary evaluation.  
Keywords: Aires protégées  
Projet de développement
- 2007  
WORLD BANK  
Year: 1987  
Title: Analyse globale des problèmes et des choix opérationnels dans le domaine de l'environnement à Madagascar - Banque Mondiale - Mission préparatoire (12-24 Octobre 1987) - Aide Mémoire 23 Octobre 1987.  
Keywords: Aires protégées
- 2008  
WORLD BANK  
Year: 1990  
Title: République Démocratique de Madagascar. programme environnemental. Rapport d'évaluation 19 mars 1990. Washington (USA) : World Bank, 1190/03/19-125 p. : Tab. Graph. (confidentiel).  
Keywords: Aires protégées  
Géographie agraire
- 2010  
WORLD BANK  
Year: 1995  
Title: Programme environnemental (PE.1/PE.2). Mission de pré-évaluation - Aide Mémoire 07 Juillet 1995, 4 pages.  
Keywords: Aires protégées
- 2011  
WORLD BANK; USAID; COOPERATION SUISSE; UNESCO; PNUD; WWF  
Year: 1988  
Title: Madagascar Environmental Action Plan ; volume I : General synthesis and proposed action. Volume II : syntheses spécifiques et recommandations. Preliminary version. Antananarivo, Madagascar.  
Keywords: Aires protégées  
Géographie agraire
- 2012  
WRIGHT, P.C.  
Year: 1993  
Title: "Ranomafana National Park, Madagascar : Rainforest Conservation and Economic Development". Liz Claiborne/Art Ortenberg Foundation Community based conservation workshop, pp. 1-25.  
Keywords: Aires protégées  
Géographie agraire  
Sociologie rurale  
Est
- 2016  
WWF  
Year: 1985  
Title: Recueil des actes de la Conférence de Madagascar sur la conservation des ressources naturelles au service du développement. Antananarivo, 4-12, nov. 1985, 127 pages.  
Keywords: Aires protégées
- 2017  
WWF  
Year: 1988  
Title: Revue générale des aires protégées et des sites d'intérêt biologique (projet "aires protégées"). Antananarivo.  
Keywords: Aires protégées
- 4154  
WWF  
Year: 1994  
Title: Programme annuel de travail. "Projet complexe Marojejy/Anjanaharibe-Sud". WWF. Andapa. 74 pages  
Keywords: Aires protégées  
Andapa (Ankaibe)  
Est
- 2018  
WWF-ANGAP-CARE-VSF  
Year: 1993  
Title: "Projet intégré de conservation et de développement du complexe des aires protégées de la Montagne d'Ambre - phase I : proposition de projet, july 1993.  
Keywords: Aires protégées  
Géographie agraire  
Projet de développement  
Nord et nord-ouest



**MADAGASCAR**  
Bibliographie  
13/12/96  
**Biologie des Sols**  
56 références

269

**BETSCH, J.M**

Year: 1970

Title: La microfaune du sol à Madagascar, témoin de santé des sols. Tananarive. Communication ronéotée présentée à la conférence pour la protection et l'utilisation rationnelle de la nature, 6 pages.

Keywords: Biologie des sols  
Pédologie

2345

**BETSCH, J.M**

Year: 1972

Title: La microfaune du sol à Madagascar, témoin de la santé des sols. La conservation de la nature et de ses ressources à Madagascar - UICN, Morges (CH), 1972, pages 135-138 - (Publications UICN. Nouvelle série, n° 36) - Conférence internationale sur la conservation de la nature et de ses ressources à Madagascar, 7-11 Octobre 1970, Tananarive (MG)

Keywords: Biologie des sols  
Pédologie

316

**BOSSER, J; DOMMERGUES, Y**

Year: 1952

Title: Un essai d'inoculation de la Minette (*Médicago lupulina*) à Madagascar. Nat. malgache, IV, 169-175.

Keywords: Biologie des sols  
Engrais verts-légumineuses fourragères-couvertures permanentes

325

**BOSSER, J; MOUREAUX, C;**

**PERNET, R**

Year: 1956.

Title: Evolution biologique de deux sols à Madagascar. VI<sup>e</sup> Congrès Sciences du Sol, tome III, pp. 399-405.

Keywords: Biologie des sols  
Feux de végétation

319

**BOSSER, J; PERNET, R**

Year: 1952

Title: Etude comparative d'apport d'humus et d'éléments fertilisants sur *Festuca pratensis*. Mém. Inst. Sci. Madag., D, IV, 2, pp. 257-266.

Keywords: Pâturages-élevages  
Agronomie  
Biologie des sols

320

**BOSSER, J; PERNET, R**

Year: 1952

Title: Nutrition végétale et humus. Mémoires IRSM, série B, tome IV, fasc. 2, pages 259-290.

Keywords: Agronomie

Pédologie

Biologie des sols

2466

**CARRE, J**

Year: 1960

Title: Plantes de couverture. Engrais verts et ombrages provisoires. Plantes fourragères. Fumiers et composts. Station agronomique Ambanja -IRAM, Tananarive 1960, 37 pages, 7 graphiques - document IRAM, n° 13

Keywords: Agronomie  
Engrais verts-légumineuses fourragères-couvertures permanentes  
Biologie des sols  
Nord et nord-ouest

425

**CARRE, J**

Year: 1961

Title: Régénération et mise en valeur des sols de tanety (Madagascar). L'Agronomie Tropicale (5), Sept.-Oct. 1961.

Keywords: Biologie des sols  
Engrais verts-légumineuses fourragères-couvertures permanentes  
Agronomie  
Hauts-plateaux

588

**DENARIE, J**

Year: 1967

Title: Orientation des programmes de recherches de microbiologie des sols à Madagascar. "Colloque sur la fertilité des sols tropicaux" - Tananarive (Madagascar), 19-25 Nov. 1967 ; pp. 2188-2194.

Keywords: Biologie des sols

589

**DENARIE, J**

Year: 1967

Title: L'inoculation des légumineuses à Madagascar. Document IRAM, Tananarive, n° 120.

Keywords: Biologie des sols  
Engrais verts-légumineuses fourragères-couvertures permanentes

617

**DIDIER DE SAINT-AMAND, R.**

Year: 1956

Title: Influence d'une couverture herbacée dense sur la vie microbienne des sols de la station agronomique du Lac Alaotra (Madagascar). 6<sup>e</sup> Congrès International de la science du Sol, Paris - 1956 - Volume C, pages 431-438.

Keywords: Agronomie  
Pédologie  
Biologie des sols  
Lac Alaotra

641

**DOMMERGUES, Y**

Year: 1952

Title: Influence du défrichement de forêt suivi d'incendie sur l'activité biologique du sol. Mémoires de l'Institut Scientifique de Madagascar, série D, tome IV, fascicule 2, 273-296.

Keywords: Biologie des sols  
Tavy-vallées forestières  
Feux de végétation

640

**DOMMERGUES, Y**

Year: 1952

Title: L'analyse microbiologique des sols tropicaux acides. Mém. Inst. Sci. Madag., D, IV, 2.

Keywords: Biologie des sols  
Pédologie

645

**DOMMERGUES, Y**

Year: 1953

Title: Rôle de la couverture du sol dans le maintien et l'accroissement de son activité biologique. Mém. Inst. Sci., Madagascar, D, V, 299-314.

Keywords: Biologie des sols  
Feux de végétation

644

**DOMMERGUES, Y**

Year: 1953

Title: Influence de la fumure des plants d'Eucalyptus robusta sur la croissance de cette espèce et sur l'activité biologique du sol ; interprétation de l'analyse bactériologique des sols. Mém. Inst. Sci. Madag. Tome V, série D, pp. 315-325.

Keywords: Biologie des sols  
Reboisements

2281

**DOMMERGUES, Y**

Year: 1953

Title: Note précisant la biologie de l'*Azotobacter indicum* ainsi que sa répartition à Madagascar - IRSM - Série D : Sciences de la Terre, 1953, vol. 5, pages 327-335, références, cartes, illustrations

Keywords: Pédologie  
Biologie des sols

642

**DOMMERGUES, Y**

Year: 1953.

Title: Influence des différents types de fumure sur l'activité bactériologique du sol. Mémoire IRSM, Série D, tome V, pp. 337-351.


Keywords: Biologie des sols

647

**DOMMERGUES, Y**

- Year:** 1954  
**Title:** Etude de la biologie des sols tropicaux (programme de recherches). V<sup>e</sup> Congrès inter. Sciences du sol. Léopoldville, vol. III, pages 33-38.  
**Keywords:** Biologie des sols  
Pédologie
- 648  
**DOMMERCUES, Y**  
**Year:** 1954  
**Title:** Action du feu sur la microflore des sols de prairie. Mém. Inst. sci. Madagascar, D, VI, 149-158.  
**Keywords:** Biologie des sols  
Feux de végétation
- 650  
**DOMMERCUES, Y**  
**Year:** 1954  
**Title:** La microbiologie appliquée à l'étude de la conservation des sols. Mém. Inst. sci. Madagascar, D, VI 105-114.  
**Keywords:** Biologie des sols
- 651  
**DOMMERCUES, Y**  
**Year:** 1954  
**Title:** Modifications de l'équilibre biologique des sols forestiers. Mémoires de l'IRSM, 1954, série D, pp. 115-148.  
**Keywords:** Biologie des sols  
Végétation  
Est  
Tavy-vallées forestières
- 649  
**DOMMERCUES, Y**  
**Year:** 1954.  
**Title:** Biologie des sols forestiers du centre et de l'Est de Madagascar. Vè congrès international des sciences du sol, Léopoldville, Vol. III, pp. 24-28.  
**Keywords:** Biologie des sols  
Reboisements  
Végétation  
Est  
Hauts-plateaux
- 646  
**DOMMERCUES, Y**  
**Year:** 1954.  
**Title:** Variations saisonnières de l'activité biologique de deux types de sols du parc de Tsimbazaza-Tananarive. mémoire IRSM, Série D, tome VI, pp. 159-167.  
**Keywords:** Biologie des sols  
Hauts-plateaux
- 652  
**DOMMERCUES, Y**  
**Year:** 1990  
**Title:** Mission effectuée à Madagascar du 9 au 17 Décembre 1989 (fixation d'azote). ORSTOM/CTFT-CIRAD, Janvier 1990, 19 pages.  
**Keywords:** Biologie des sols
- 2282  
**DOMMERCUES, Y; MOUREAUX, C**  
**Year:** 1954  
**Title:** Etat des recherches de microbiologie du sol à Madagascar - Actes et comptes-rendus du 5ème congrès international de la science du sol. 1954, pages 29-32
- Keywords:** Biologie des sols  
Pédologie
- 832  
**GOARIN, P; DIDIER DE SAINT-AMAND, R.**  
**Year:** 1956  
**Title:** Influence des herbicides sur la vie microbienne d'un sol de rizière. Service de la Recherche Agronomique. Défense des cultures.  
**Keywords:** Agronomie  
Biologie des sols
- 2364  
**GUIS, R; POLTI, D**  
**Year:** 1985  
**Title:** Essai dit de défriche, MALTO, Ambatotsipihina. Quelques remarques, réflexions et conseils - CIRAD-IRAT, Ambatotsipihina, 1985, 6 pages, tableaux  
**Keywords:** Agronomie  
Pédologie  
Biologie des sols  
Hauts-plateaux
- 1209  
**MOUREAUX, C**  
**Year:** 1949  
**Title:** Aspect particulier du milieu pédologique et biologique dans la région d'Ambovombé. Mémoires IRSM, série D.1, pp. 123-128.  
**Keywords:** Biologie des sols  
Pédologie  
Mandrare-Androy-Mahafaly  
Sud et sud-ouest
- 1212  
**MOUREAUX, C**  
**Year:** 1954.  
**Title:** Quelques aspects microbiologiques de divers sols du cristallin de madagascar. Vè Congr. Intern. Sciences du Sol. Léopoldville, vol. III, pp. 67-70.  
**Keywords:** Biologie des sols
- 1215  
**MOUREAUX, C**  
**Year:** 1956.  
**Title:** Modification de la microflore d'un sol latéritique sous différentes couvertures mortes. Communication au 6è congrès international de la science du sol. Paris, Rapports, col. C, commission III, pp. 407-412.  
**Keywords:** Biologie des sols  
Engrais verts-legumineuses fourrageres-couvertures permanentes
- 1218  
**MOUREAUX, C**  
**Year:** 1956.  
**Title:** La microbiologie dans l'étude des sols. Naturaliste malgache, tome VIII, pp. 165-177.  
**Keywords:** Biologie des sols  
Pédologie
- 1220  
**MOUREAUX, C**  
**Year:** 1957  
**Title:** Fixation du gaz carbonique dans les sols. 3ème Congrès de la PIOSA. Section D, TANANARIVE, 37 pages  
**Keywords:** Pédologie
- Biologie des sols
- 1219  
**MOUREAUX, C**  
**Year:** 1957.  
**Title:** Tests biochimiques de l'activité biologique de quelques sols malgaches. mém. Inst. Scientif. Madagascar, série D, VIII, p. 225-241.  
**Keywords:** Biologie des sols
- 1221  
**MOUREAUX, C**  
**Year:** 1959  
**Title:** Etude biologique de quelques sols de la basse vallée du Mandrara. ORSTOM - TANANARIVE, 7 pages multigr. (annexe à HERVIEU - RIQUIER 1959).  
**Keywords:** Pédologie  
Biologie des sols  
Mandrara-Androy-Mahafaly  
Sud et sud-ouest
- 1222  
**MOUREAUX, C**  
**Year:** 1959  
**Title:** Fixation de gaz carbonique par le sol. Mémoire Institut Scientifique de Madagascar - Tome IX - 1959 - série D, pages 109-120.  
**Keywords:** Pédologie  
Biologie des sols
- 1223  
**MOUREAUX, C**  
**Year:** 1959  
**Title:** Observations microbiologiques sur quelques sols de la région de Morondava. Mém. Inst. Scient. de Madagascar. Série D, tome IX, 1959, pp. 201-237.  
**Keywords:** Biologie des sols  
Morondava  
Sud et sud-ouest
- 1224  
**MOUREAUX, C**  
**Year:** 1959  
**Title:** L'activité microbiologique et ses variations dans l'année, en divers sols des Hauts-Plateaux malgaches. Mém. Inst. sci. Madagascar, D, IX 121-197.  
**Keywords:** Biologie des sols  
Hauts-plateaux
- 2292  
**MOUREAUX, C**  
**Year:** 1959  
**Title:** Evaluation microbiologique de la fertilité des sols - Bulletin de l'Académie Malgache, 1959, vol. 37, pages 21-26, tableaux  
**Keywords:** Biologie des sols  
Pédologie
- 1225  
**MOUREAUX, C**  
**Year:** 1960  
**Title:** Existence de sols noirs humifères en sommet de colline aux environs de Tananarive. Bull. Acad. Malg., n.s., t. 38, 1960, pp. 47-49.  
**Keywords:** Pédologie  
Biologie des sols  
Hauts-plateaux
- 1226

- MOUREAUX, C**  
Year: 1961  
Title: Evaluation microbiologique de la fertilité des sols. Bull. Acad. Malgache, tome XXXVII, pp. 21-26.  
Keywords: Biologie des sols
- 1229  
**MOUREAUX, C; TERCINIER, G**  
Year: 1953  
Title: Carte des valeurs du coefficient de Meyer à Madagascar. Mémoire IRSM, série D, tome V, pages 197-201.  
Keywords: Pédologie  
Biologie des sols
- 2570  
**ORSTOM**  
Year: 1973  
Title: Liste bibliographique des travaux effectués par l'ORSTOM à Madagascar : 1946-1972 - ORSTOM, Tananarive 1973, 98 pages, références  
Keywords: Pédologie  
Sociologie rurale  
Végétation  
Hydrologie et hydrogéologie  
Agronomie  
Biologie des sols  
Agroéconomie  
Géographie agraire  
Démographie
- 1302  
**PERNET, R**  
Year: 1952  
Title: L'humus forestier et son évolution après destruction de son couvert végétal. Mém. Inst. Sci. Madag. D, IV, 2, pp. 297-345.  
Keywords: Biologie des sols  
Pédologie
- 1304  
**PERNET, R**  
Year: 1953  
Title: Les sols de la station forestière de Mandena (région de Fort-Dauphin). ORSTOM - TANANARIVE. 10 pages multigr.  
Keywords: Pédologie  
Biologie des sols  
Sud et sud-ouest
- 1306  
**PERNET, R**  
Year: 1953  
Title: Connaissance rapide du degré d'érosion d'un sol par la mesure de son état organique. mém. Inst. Sci. Madag., D, V, pp. 287-298.  
Keywords: Biologie des sols  
Pédologie
- 1305  
**PERNET, R**  
Year: 1953  
Title: Influence de la végétation sur l'évolution organique des sols gneissiques et basaltiques. Mémoire IRSM, Série D, tome V, pp. 251-286.  
Keywords: Biologie des sols  
Végétation
- 1307  
**PERNET, R**  
Year: 1954  
Title: Influence de divers peuplements
- de reboisement sur la régénération des sols de Madagascar. ORSTOM-Tananarive, 5 p Multigrad.  
Keywords: Biologie des sols  
Reboisements
- 1308  
**PERNET, R**  
Year: 1954  
Title: Evolution des sols de Madagascar sous l'influence de la végétation. Mémoire IRSM, Série D, tome VI, pp. 201-419.  
Keywords: Pédologie  
Biologie des sols  
Végétation
- 1309  
**PERNET, R; RIQUIER, J**  
Year: 1951  
Title: Valeur fertilisante de l'humus soluble. Naturaliste Malgache, tome III, pages 93-95.  
Keywords: Pédologie  
Biologie des sols  
Agronomie
- 1389  
**RABEZANDRINA, R**  
Year: 1986  
Title: Recyclage de la matière organique à Madagascar. FAO. ACCRA (juin 1986), 50 p.  
Keywords: Biologie des sols  
Agronomie
- 1560  
**RASAMINDISA, A.M**  
Year: 1983  
Title: Contribution à la connaissance de l'évolution des litières. Effets de trois types de litières sur deux substrats pédologiques. Mémoire (ingénieur en sciences agronomiques). Antananarivo, Université de Madagascar, 96 p.  
Keywords: Biologie des sols  
Pédologie
- 1727  
**ROSSI, G**  
Year: 1974  
Title: Sur une série de mesures de teneurs en CO<sub>2</sub> de sols tropicaux. Bulletin Association des Géographes Français - 1974 - n. 415-416 -pages 141-144.  
Keywords: Pédologie  
Biologie des sols
- 1763  
**SAINT-MACARY, H**  
Year: 1981  
Title: Compte-rendu de mission à La Réunion et à Madagascar (soja) : 14 juin - 4 juillet 1981. IRAT, 23 pages.  
Keywords: Biologie des sols
- 2486  
**VELLY, J**  
Year: 1974  
Title: Expérimentation sur le rôle spécifique de la matière organique à Madagascar - GERDAT-IRAT, Nogent-sur-Mame 1974, 29 pages, tableaux, 35 graphiques - Réunion d'agronomie de l'IRAT, 4-12 Juillet 1974, Paris (FR)  
Keywords: Agronomie  
Biologie des sols
- 2358  
**VELLY, J; LONGUEVAL, C**  
Year: 1977  
Title: Evolution d'un sol ferrallitique sur gneiss de Madagascar sous l'influence d'apports annuels de paille et d'azote - *Soil organic matter studies : proceeding of a symposium on soil organic matter studies - IAEA, Vienne (AT), 1977, pages 69-81, illustrations, 1 référence, 12 tableaux, soil Organic Matter Studies Agrochimica, 6-10 Septembre*  
Keywords: Agronomie  
Pédologie  
Biologie des sols  
Hauts-plateaux
- 2067  
**XUEREF, R**  
Year: 1971  
Title: Memento agricole du commandant d'unité : l'humus, les cultures fourragères - BDPA, Antananarivo - 50 pages  
Keywords: Biologie des sols  
Agronomie  
Engrais verts-légumineuses fourragères-couvertures permanentes



**MADAGASCAR**  
**Bibliographie**  
 13/12/96  
**Climatologie**  
 191 références

3862

**ALDEGHERI, M.**

**Year:** 1959

**Title:** Les cyclones de Mars 1959 à Madagascar. ORSTOM, An. Hydr. F.O.M. année 1959, pages 33-56

**Keywords:** Climatologie  
Hydrologie et hydrogéologie

2586

**ALDEGHERI, M.**

**Year:** 1960

**Title:** Etat actuel des études hydrologiques sur le territoire de la République malgache - Conférence interafricaine sur l'hydrologie - ORSTOM, Tananarive 1960, 10 pages, références, 6 cartes

**Keywords:** Hydrologie et hydrogéologie  
Etude de bassins versants  
Climatologie

2633

**ALDEGHERI, M.**

**Year:** 1964

**Title:** Facteurs conditionnels du régime : 2. Facteurs climatologiques - *Monographie hydrologique de l'Ikopa et de la Betsiboka* - IRSM, Tananarive 1964, 91 pages, 13 illustrations, tableaux, 1 carte

**Keywords:** Hydrologie et hydrogéologie  
Climatologie  
Etude de bassins versants  
Nord et nord-ouest  
Hauts-plateaux  
Plaines de Tananarive

2591

**ALDEGHERI, M.**

**Year:** 1964

**Title:** Facteurs conditionnels du régime : 1. Facteurs géographiques - *Monographie hydrologique de l'Ikopa et de la Betsiboka* - IRSM, Tananarive 1964, 63 pages, références, 7 tableaux, 4 cartes échelle 1/500 000

**Keywords:** Géographie générale  
Hydrologie et hydrogéologie  
Etude de bassins versants  
Climatologie  
Plaines de Tananarive  
Hauts-plateaux

2597

**ALDEGHERI, M.**

**Year:** 1965

**Title:** Rapport annuel de la section hydrologique du centre ORSTOM de Tananarive pour 1964 - ORSTOM, Tananarive 1965, 48 pages, tableaux, cartes

**Keywords:** Hydrologie et hydrogéologie

Etude de bassins versants

Climatologie

2602

**ALDEGHERI, M.**

**Year:** 1967

**Title:** Rapport annuel de la Section d'Hydrologie du Centre ORSTOM de Tananarive pour 1966 - Novembre 1965 à Octobre 1966 - ORSTOM Tananarive 1967, 53 pages, 14 références, 1 tableau, 4 cartes

**Keywords:** Hydrologie et hydrogéologie  
Etude de bassins versants  
Bassins versants expérimentaux élémentaires  
Climatologie

2601

**ALDEGHERI, M.**

**Year:** 1969

**Title:** Monographie hydrologique du Mangoky : A. Facteurs conditionnels du régime. B. Données hydrologiques. C. Interprétation des résultats et caractéristiques du régime. D. Annexes (débits journaliers) - ORSTOM, Tananarive 1967-1969, 4 volumes, 413 pages, références, tableaux, 4 cartes

**Keywords:** Hydrologie et hydrogéologie  
Climatologie  
Etude de bassins versants  
Hauts-plateaux  
Moyen-ouest  
Sud et sud-ouest

2600

**ALDEGHERI, M.; POURRUT, P.**

**Year:** 1967

**Title:** Bassin versant représentatif du Banian - ORSTOM, Tananarive 1967, 44 pages, 2 tableaux, cartes échelle 1/100 000

**Keywords:** Etude de bassins versants  
Bassins versants expérimentaux élémentaires  
Hydrologie et hydrogéologie  
Climatologie  
Hauts-plateaux

2604

**ALDEGHERI, M.; POURRUT, P.**

**Year:** 1968

**Title:** Etudes hydrologiques sur le bassin versant représentatif de la Tafama : résultats des campagnes de 1962-63 à 1965-66 - ORSTOM, Tananarive 1968, 48 pages, 20 tableaux, cartes, échelle 1/10 000

**Keywords:** Bassins versants expérimentaux élémentaires  
Hydrologie et hydrogéologie  
Climatologie  
Hauts-plateaux

2605

**ALDEGHERI, M.; POURRUT, P.; CHOURET, A.**

**Year:** 1968

**Title:** Rapport annuel 1967 - ORSTOM, Tananarive 1968, 150 pages, tableaux, 3 cartes  
**Keywords:** Hydrologie et hydrogéologie  
Etude de bassins versants  
Bassins versants expérimentaux élémentaires  
Climatologie

2587

**ALDEGHERI, M.; ROCHE, M.**

**Year:** 1960

**Title:** La Namorona à Vohiparara : note hydrologique - EDF, Paris 1960, 17 pages, 16 tableaux, 1 carte échelle 1/500 000

**Keywords:** Etude de bassins versants  
Hydrologie et hydrogéologie  
Climatologie  
Hauts-plateaux

2797

**ANDRIAMAMPANINA, N.**

**Year:** 1993

**Title:** Rapport d'avancement des travaux de recherche "cycle de l'eau", Avaratrambolo - Projet "Terre-Tany"/FOFIFA, 1993 - 20 pages

**Keywords:** Gestion de terroirs  
Agronomie  
Climatologie  
Hauts-plateaux  
Est

2196

**ANDRIANTSIFERANA, H.**

**Year:** 1961

**Title:** Quelques observations sur une forêt cyclonée de l'Est de Madagascar - Bois et Forêts des tropiques, 1961, n° 78, pages 19-27

**Keywords:** Climatologie  
Végétation  
Aires protégées  
Est

64

**ANONYME**

**Year:** 1959

**Title:** Note sur la crue de Mars 1959 dans la cuvette d'Andilaména. SCAE/SGR/Circonscription de Tamatave-Alaotra.

**Keywords:** Climatologie  
Etude de bassins versants  
Hydrologie et hydrogéologie  
Lac Alaotra

62

**ANONYME**

**Year:** 1959

**Title:** Compte-rendu cyclone de Mars 1959 sur le bassin versant du barrage

- d'Antanifotsy.  
SCAE/SGR/Circonscription de  
Tamatave-Alaotra.  
**Keywords:** Climatologie  
Etude de bassins versants  
Hydrologie et hydrogéologie  
Lac Alaotra
- 2028  
**ANONYME**  
**Year:** 1959  
**Title:** Compte-rendu cyclone de Mars  
1959 sur le bassin versant du barrage  
d'Antanifotsy.  
SCAE/SGR/Circonscription de  
Tamatave-Alaotra  
**Keywords:** Climatologie  
Etude de bassins versants  
Hydrologie et hydrogéologie  
Lac Alaotra
- 63  
**ANONYME**  
**Year:** 1959  
**Title:** Note sur la crue de Mars 1959 sur  
le bassin-versant de la Sahamaloto.  
SCAE/SGR/Circonscription de  
Tamatave-Alaotra.  
**Keywords:** Climatologie  
Etude de bassins versants  
Hydrologie et hydrogéologie  
Lac Alaotra
- 4283  
**AW, B.**  
**Year:** 1992  
**Title:** Calcul des besoins en eau des  
cultures pour l'optimisation des modèles  
de simulation des systèmes d'eau.  
Mémoire CNEARC, Montpellier  
**Keywords:** Climatologie  
Périmètres irrigués  
Lac Alaotra  
Est
- 2261  
**BAILLY, C.**  
**Year:** 1963  
**Title:** Lutte contre l'érosion - Remarques  
sur les premiers résultats de la mise en  
défense et des travaux de protection du  
bassin versant de Tsimandaha  
Antanimora - CIFT, Tananarive 1963,  
27 pages  
**Keywords:** Etude de bassins versants  
Climatologie  
Hydrologie et hydrogéologie  
Végétation  
Aménagements en courbes de niveau  
Sud et sud-ouest
- 3631  
**BARON, R.B.**  
**Year:** 1889  
**Title:** The flora of Madagascar. The  
Linnean Society's Journal of Botany.  
Vol. XXV. Traduction par  
LAMBERTON dans Bulletin  
économique de Madagascar. 2<sup>e</sup>  
semestre, 1912, pages 39-82  
**Keywords:** Climatologie  
Aires protégées
- 156  
**BATTISTINI, R.**  
**Year:** 1959  
**Title:** Note préliminaire sur l'existence  
de deux périodes pluviales de
- démantèlement de la "Grande Dune"  
pérfiée du Sud de l'Androy. La  
naturaliste malgache, XI, 1-2, pp. 19-29.  
**Keywords:** Climatologie  
Géologie du quaternaire  
Géomorphologie  
Mandrare-Androy-Mahafaly  
Sud et sud-ouest
- 179  
**BATTISTINI, R.**  
**Year:** 1967  
**Title:** Les modifications du climat à  
Madagascar au plio-quaternaire.  
Sémaine géologique, imprimerie  
nationale Tananarive, pp. 9-11.  
**Keywords:** Climatologie  
Géologie  
Géologie du quaternaire  
Géomorphologie
- 183  
**BATTISTINI, R.**  
**Year:** 1969  
**Title:** Les modifications du climat à  
Madagascar au plio-quaternaire.  
Mémoires de l'Académie malgache, fasc.  
XLIII, pp. 103-114.  
**Keywords:** Climatologie  
Géologie du quaternaire  
Géomorphologie
- 181  
**BATTISTINI, R.**  
**Year:** 1969  
**Title:** Les recherches sur les  
modifications du climat au plio-  
quaternaire à Madagascar.  
Palaeoecology of Africa, t. 4, pp. 9-10.  
**Keywords:** Climatologie  
Géologie du quaternaire  
Géomorphologie
- 190  
**BATTISTINI, R.**  
**Year:** 1975  
**Title:** Recherches nouvelles sur les  
modifications du climat Madagascar au  
Plio-Quaternaire, Bulletin Ass. Sénégal -  
Edition Quatern. Afr., n° 46, pages 67-  
74.  
**Keywords:** Géologie du quaternaire  
Géomorphologie  
Climatologie
- 191  
**BATTISTINI, R.**  
**Year:** 1976  
**Title:** Les modifications du milieu  
naturel depuis 2000 ans et la disparition  
de la faune sub-fossile à Madagascar.  
Bull. de l'Assoc. Sénég. et Quatern. Afr.,  
n° 47, Juin 1976, pp. 63-76, 1 carte.  
**Keywords:** Climatologie  
Géologie du quaternaire  
Géomorphologie  
Mandrare-Androy-Mahafaly  
Sud et sud-ouest
- 203  
**BATTISTINI, R; VERIN, P.**  
**Year:** 1966  
**Title:** Les transformations écologiques à  
Madagascar à l'époque protohistorique.  
B.M., n° 244, pp. 841-856, 1966.  
**Keywords:** Géologie du quaternaire  
Géomorphologie  
Climatologie
- 3533  
**BCEOM**  
**Year:** 1967  
**Title:** Etude d'une méthode de calcul des  
débouchés à donner aux petits ouvrages  
d'art à Madagascar. Ministère de  
l'Equipement et des Communication de  
la République Malgache - Juillet 1967  
**Keywords:** Climatologie  
Périmètres irrigués  
Hydrologie et hydrogéologie
- 211  
**BCEOM**  
**Year:** 1967  
**Title:** Etude d'une méthode de calcul des  
relations "intensité-fréquence-durée"  
pour les pluies de longues durées à  
madagascar. MAER - Août 1967.  
**Keywords:** Climatologie
- 3528  
**BCEOM**  
**Year:** 1971  
**Title:** Débit maximal des crues des  
principales rivières de Madagascar.  
Tananarive, 1971  
**Keywords:** Hydrologie et hydrogéologie  
Climatologie
- 3530  
**BENET, F.**  
**Year:** 1968  
**Title:** Etude de la régularisation du  
Fiherenana. SOGREA, Grenoble,  
1968 - Paris  
**Keywords:** Hydrologie et hydrogéologie  
Climatologie  
Sud et sud-ouest
- 2607  
**BILLON, B.**  
**Year:** 1969  
**Title:** Etude des crues exceptionnelles  
du bas-Mangoky - ORSTOM,  
Tananarive 1969, 28 pages, 8 tableaux  
**Keywords:** Hydrologie et hydrogéologie  
Climatologie  
Sud et sud-ouest
- 2612  
**BILLON, B.**  
**Year:** 1972  
**Title:** Etudes hydrologiques sur le bassin  
de la Morondava : campagne 1971-1972  
- ORSTOM, Tananarive 1972, 47  
pages, 3 tableaux, cartes - Sciences de la  
terre hydrologie - ORSTOM  
**Keywords:** Hydrologie et hydrogéologie  
Etude de bassins versants  
Climatologie  
Morondava  
Sud et sud-ouest  
Ouest
- 2608  
**BILLON, B; MLATAC, N.**  
**Year:** 1969  
**Title:** Etude hydrologiques sur le bassin  
de la Morondava - ORSTOM,  
Tananarive 1969, 107 pages, tableaux,  
3 cartes  
**Keywords:** Hydrologie et hydrogéologie  
Etude de bassins versants  
Climatologie  
Morondava  
Sud et sud-ouest  
Ouest

- 294  
**BLANC; GUILLAUMET; BETSCH; GRIVEAU; PEYRIERAS; PAULIAN**  
**Year: 1973**  
**Title:** Etude des écosystèmes montagnards dans la région Sud Malgache. Les chaînes anosyennes. Géomorphologie, climatologie et groupement végétaux. Bulletin du Muséum National d'Histoire Naturelle - Paris, 1973 - n° 108 - pages 1-40.  
**Keywords:** Géomorphologie  
 Végétation  
 Climatologie  
 Sud et sud-ouest
- 3531  
**BLANCHET, Ch.**  
**Year: 1969**  
**Title:** Etude hydraulique sur la Mamampatrana à Tsarafara et sur l'Ivondro à Fanandrana. SOGREAH, Grenoble, 1967  
**Keywords:** Hydrologie et hydrogéologie  
 Climatologie  
 Périmètres irrigués  
 Est
- 305  
**BOITEAU, P**  
**Year: 1941**  
**Title:** Contribution à l'étude du rôle de la lumière dans l'écologie végétale à Madagascar, chap. I : le climat lumineux malgache, Mémoires de l'Académie Malgache, XXXIV, 1941, pages 8-72.  
**Keywords:** Climatologie  
 Végétation
- 2726  
**BRAND, J**  
**Year: 1995**  
**Title:** Impakt einer tropischen Depression mit Starkniederschlägen auf den Ostabhang Madagaskars. In : ERDKUNDE. in press  
**Keywords:** Climatologie  
 Est
- 2642  
**BRAND, J; RABVOHITRA, H; RAJAONARIVO, S; CLOUTIER, B**  
**Year: 1993**  
**Title:** L'impact d'une dépression tropicale (Hutelle) à fortes pluies sur le versant Est de Madagascar. "Terroirs et ressources", projet "Terre-Tany", 1993, volume 1, n° 1, pages 47-71  
**Keywords:** Climatologie  
 Est  
 Géomorphologie  
 Hydrologie et hydrogéologie  
 Tavy-vallées forestières  
 Etude de bassins versants  
 Sociologie rurale
- 2581  
**BRESSON, Y**  
**Year: 1958**  
**Title:** Etudes hydrologiques du bassin versant expérimental d'Androvakely : étude analytique de la pluie et du ruissellement - ORSTOM, Tananarive 1958, 72 pages, tableaux, nombreuses cartes  
**Keywords:** Etude de bassins versants  
 Climatologie  
 Hydrologie et hydrogéologie  
 Hauts-plateaux
- 2585  
**BRESSON, Y**  
**Year: 1959**  
**Title:** Etudes hydrologiques du bassin versant d'Androvakely : étude de l'évaporation et de l'évapotranspiration - IRSM, Tananarive, 1959, 25 pages, 13 tableaux  
**Keywords:** Climatologie  
 Hydrologie et hydrogéologie  
 Hauts-plateaux
- 3042  
**CELTON, J; MARQUETTE, J.**  
**Year: 1968**  
**Title:** Observation sur la température de l'air et la production du paddy dans la plaine de Tananarive. IRAM. Tananarive, 1968, Document n° 149, 7 pages  
**Keywords:** Agronomie  
 Climatologie  
 Plaines de Tananarive  
 Hauts-plateaux
- 2774  
**CHABANNE, A; RAZAKAMIARAMANANA, M**  
**Year: 1996**  
**Title:** La climatologie d'altitude à Madagascar. CIRAD-FOFIFA, programme "riz d'altitude" Antsirabé, Madagascar, 9 pages  
**Keywords:** Climatologie  
 Hauts-plateaux
- 3885  
**CHAUSSARD, A.**  
**Year: 1962**  
**Title:** La météorologie et le problème de l'eau (équipement météorologique et premières mesures d'évapotranspiration, Bull. Mad. pages 143-164, 4 croquis).  
**Keywords:** Climatologie
- 3858  
**CHAUSSARD, A; LAPLACE, L.**  
**Year: 1964**  
**Title:** Les cyclones du Sud-Ouest de l'Océan Indien - Mémorial de la Météorologie nationale n° 49, Paris  
**Keywords:** Climatologie
- 489  
**CORNET, A**  
**Year: 1972**  
**Title:** Essai de cartographie bioclimatique à Madagascar. ORSTOM, Tananarive, 1972, Ed. provisoire, 31 pages, ronéoté, 1 carte.  
**Keywords:** Climatologie
- 3071  
**CORNET, A.**  
**Year: 1974**  
**Title:** Etude de l'évolution de quelques caractéristiques hydriques des sols liés à une modification du couvert végétal en savane occidentale de moyenne altitude à Madagascar.  
**Keywords:** Pédologie  
 Climatologie  
 Moyen-ouest
- 2268  
**CORNET, A**  
**Year: 1977**  
**Title:** Etude comparative du bilan hydrique d'une parcelle boisée et d'une parcelle herbeuse à Madagascar - Bois et Forêts des Tropiques, 1977, n° 176, pages 3-15, illustrations, 14 références, 4 tableaux, 2 graphiques  
**Keywords:** Végétation  
 Etude de bassins versants  
 Climatologie  
 Pédologie
- 2555  
**CORNET, A; GUILLAUMET, J.L**  
**Year: 1976**  
**Title:** Divisions floristiques à étages de végétation à Madagascar - Cahiers ORSTOM, série Biologie, 1976, vol. 11, n° 1, pages 35-42  
**Keywords:** Végétation  
 Climatologie
- 2266  
**CORNET, A; RABARIJAONA, P**  
**Year: 1974**  
**Title:** Etude de quelques éléments du bilan hydrique dans un écosystème arboré du secteur des pentes occidentales à Madagascar - ORSTOM, Tananarive, 1974, 14 pages, illustrations, 20 références, 12 tableaux  
**Keywords:** Végétation  
 Climatologie  
 Pédologie  
 Ouest
- 3045  
**COUESNON**  
**Year: 1914**  
**Title:** Le régime des eaux en Emyme. Année 1914, pages 234 et suivantes.  
**Keywords:** Hydrologie et hydrogéologie  
 Climatologie  
 Hauts-plateaux
- 2465  
**CRETENET, S; RAUCOURT, B de**  
**Year: 1959**  
**Title:** La sécheresse dans la vallée du Mandrare au cours des années 1957 à 1959 - IRCT, Mandrare 1959, 14 pages, illustrations, tableaux  
**Keywords:** Climatologie  
 Agronomie  
 Mandrare-Androy-Mahafaly  
 Sud et sud-ouest
- 3072  
**CTFT**  
**Year: 1965**  
**Title:** Etude de l'économie de l'eau à Antanimora, sous-préfecture d'Ambovombe. Premières observations - C.T.F.T. Madagascar, 1965, polycop. 31 pages + nombreux graphiques et tableaux  
**Keywords:** Climatologie  
 Hydrologie et hydrogéologie  
 Pédologie  
 Bassins versants expérimentaux élémentaires  
 Mandrare-Androy-Mahafaly  
 Sud et sud-ouest

- 3073  
CTFT  
Year: 1972  
Title: Relevés météo des stations forestières. D'après documents Service Météorologique - doc C.T.F.T. n° 692, Mai 1972, 50 pages  
Keywords: Climatologie
- 2609  
DANLOUX, J  
Year: 1970  
Title: Etudes hydrologiques dans la région de Befandriana-Mandritsara : résultats de la campagne 1968-1969 - ORSTOM, Tananarive, 1970, 94 pages, tableaux, 14 cartes  
Keywords: Hydrologie et hydrogéologie  
Géographie générale  
Climatologie  
Befandriana-Mandritsara  
Nord et nord-ouest
- 2617  
DANLOUX, J  
Year: 1975  
Title: Etudes hydrologiques dans l'Ankaizina : campagne 1973-1974 - ORSTOM, Tananarive 1975, 48 pages, 3 références, nombreux tableaux, 2 cartes  
Keywords: Hydrologie et hydrogéologie  
Climatologie  
Ankaizina  
Nord et nord-ouest
- 2618  
DANLOUX, J  
Year: 1975  
Title: Compte-rendu d'installation de stations hydropluviométriques dans l'Ankaizina : campagne 1974-1975 - ORSTOM, Tananarive 1975, 5 pages, 4 cartes  
Keywords: Hydrologie et hydrogéologie  
Climatologie  
Ankaizina  
Nord et nord-ouest
- 2619  
DANLOUX, J  
Year: 1976  
Title: Etudes hydrologiques dans l'Ankaizina : 1974-1976 - ORSTOM, Tananarive 1976, 65 pages, illustrations, tableaux, 7 cartes  
Keywords: Hydrologie et hydrogéologie  
Climatologie  
Ankaizina  
Nord et nord-ouest
- 2622  
DANLOUX, J  
Year: 1978  
Title: Etudes hydrologiques dans la région de Maintirano : rapport général de campagne 1977-1978 - ORSTOM, Tananarive, 1978, 48 pages, 44 tableau, 2 cartes  
Keywords: Hydrologie et hydrogéologie  
Climatologie  
Maintirano  
Ouest
- 2623  
DANLOUX, J  
Year: 1979  
Title: Bassin du Mandrare : mise à jour des données des stations du réseau hydrologique national 1974-1979 - ORSTOM, Tananarive 1979, 25 pages, nombreux tableaux  
Keywords: Hydrologie et hydrogéologie  
Etude de bassins versants  
Climatologie  
Mandrare-Androy-Mahafaly  
Sud et sud-ouest
- 3878  
DANLOUX, J.  
Year: 1991  
Title: Madagascar, Etudes des crues, les données d'observations et évaluation des débits maximums. ORSTOM Nouméa, 154 pages, 13 graph. et tableaux  
Keywords: Hydrologie et hydrogéologie  
Climatologie
- 2630  
DANLOUX, J; DANLOUX, F  
Year: 1970  
Title: Madagascar : étude et gestion des ressources en eau : analyse bibliographique des travaux récents (1958-1989) - ORSTOM- Nouméa, 1990, 70 pages, nombreuses références - (Sciences de la Terre hydrologie Catalogues)  
Keywords: Hydrologie et hydrogéologie  
Etude de bassins versants  
Climatologie
- 3068  
DE CASABIANCA, F.  
Year: 1965  
Title: Abord agronomique des baibos du Nord-Ouest de Madagascar.  
Tome I : synthèse. pages 1-52, 5 graphiques, 2 schémas, 2 cartes  
Tome II : annexe. Situations météorologiques types. 53 tableaux, document IRAM. Tananarive, 1965  
Keywords: Agronomie  
Climatologie  
Nord et nord-ouest
- 2776  
DE GIUDICI, P  
Year: 1991  
Title: Facteurs limitants de la fertilité des sols malgaches d'altitude. Laboratoire des radio-isotopes (LRI), Université de Madagascar, Avril 1991  
Keywords: Agronomie  
Pédologie  
Climatologie  
Hauts-plateaux
- 632  
DMH-CNRE-ORSTOM  
Year: sans date  
Title: Banque de données pluviométriques, ANTANANARIVO  
Keywords: Climatologie
- 653  
DONQUE, G  
Year: 1962  
Title: Etude de quelques types de temps à Madagascar. Mad. Rev. de Géogr., n° 1, Juillet-Décembre 1962, pp. 103-122.  
Keywords: Climatologie
- 3227  
DONQUE, G.  
Year: 1965  
Title: "madagascar". Documents Edsco, Chambéry, n° 95, Novembre-Décembre 1965. Partie géographique pages 1-52, 4 cartes dans le texte et 2 hors-texte, 16 photos  
Keywords: Géographie générale  
Climatologie
- 3193  
DONQUE, G.  
Year: 1971  
Title: Le climat tananarivien. B. Madag., 1971 n° 301, pages 485-524, 26 figures  
Keywords: Climatologie  
Plaines de Tananarive  
Hauts-plateaux
- 655  
DONQUE, G  
Year: 1971  
Title: Ebauche de la classification des climats de Madagascar selon les critères de Koppen. Mad. Revue de Géogr. n° 19, Juillet-Déc. 1971, pp. 107-122.  
Keywords: Climatologie
- 657  
DONQUE, G  
Year: 1973  
Title: Les conditions générales du climat à Madagascar. Mad. Rev. de Géogr., 22, Janv-Juin 1973, pp. 1-93.  
Keywords: Climatologie
- 659  
DONQUE, G  
Year: 1974  
Title: Le climat d'une façade au vent de l'alizé : la côte Est de Madagascar. Mad. Revue de Géogr., n° 24, Janv-Juin 1974, pp. 9-74.  
Keywords: Climatologie  
Est
- 661  
DONQUE, G  
Year: 1975  
Title: Les cyclones tropicaux des mers malgaches. Mad. rev. de Géogr., n° 27, Juillet-Déc. 1975, pp. 9-63.  
Keywords: Climatologie
- 660  
DONQUE, G  
Year: 1975  
Title: Contribution géographique à l'étude du climat de Madagascar. Thèse d'état. 477 pages.  
Keywords: Climatologie
- 3277  
DONQUE, G.  
Year: 1977  
Title: Index analytique des articles, notes et comptes-rendus parus dans les trente premiers numéros de Madagascar Revue de Géographie, Mad. Rev. Géogr. N° 30, Janvier-Juin 1977, pages 145-162, avec index des auteurs.  
Keywords: Géographie générale  
Climatologie  
Agroéconomie  
Géographie agraire  
Géomorphologie  
Végétation



- 3188  
**DONQUE, G.**  
**Year:** 1978  
**Title:** Bilan de dix-sept années de recherches au Laboratoire de Géographie de l'Université de Madagascar. Madagascar revue de Géographie. N° 32 Janvier-Juin 1978, pages 99-114  
**Keywords:** Climatologie  
 Géographie générale  
 Agroéconomie  
 Géographie agraire  
 Géomorphologie
- 2627  
**DOSSEUR, H; DANLOUX, J**  
**Year:** 1981  
**Title:** Etudes hydrologiques sur l'Alaotra : données de base : tome 1. Précipitations évaporations. Tome 2. Relevés hydrométriques. Tome 3. Etalonnages-débits - ORSTOM, 1981, 3 volumes, 976 pages, tableaux, 4 cartes, échelle 1/50 000  
**Keywords:** Hydrologie et hydrogéologie  
 Climatologie  
 Lac Alaotra
- 2628  
**DOSSEUR, H; IBIZA, D**  
**Year:** 1982  
**Title:** Etudes hydrologiques sur l'Alaotra : modélisation du bassin. Annexe 1, 2, 3. Annexe 4. Fichier opérationnel des débits moyens journaliers. Annexe 5. Mesure des transports solides en suspension - ORSTOM, 1982, 4 volumes, 590 pages, 17 références, tableaux, 7 cartes  
**Keywords:** Hydrologie et hydrogéologie  
 Etude de bassins versants  
 Climatologie  
 Lac Alaotra
- 3057  
**DUFOURNET, R.**  
**Year:** 1948  
**Title:** Bealanana - Géographie - Sols - Climats - Végétation - Population - Economie agricole. Document dactylographié, 360 pages, Décembre 1948  
**Keywords:** Agroéconomie  
 Agronomie  
 Climatologie  
 Géographie générale  
 Végétation  
 Nord et nord-ouest  
 Ankaizina
- 3559  
**DUFOURNET, R.**  
**Year:** 1957  
**Title:** Influence du milieu sur la production du riz à Madagascar. C.R. du 3<sup>e</sup> Congrès de la P.I.S.S.O - Tananarive 1957 - Section D  
**Keywords:** Agronomie  
 Climatologie  
 Tavy-vallées forestières
- 681  
**DUFOURNET, R**  
**Year:** 1958  
**Title:** Conditions écologiques de la culture de l'arachide dans la région du lac Alaotra. Climat, sols, calendrier agricole. Station agronomique du lac Alaotra. 8p.  
**Keywords:** Agronomie  
 Climatologie  
 Lac Alaotra
- 685  
**DUFOURNET, R**  
**Year:** 1972  
**Title:** Régimes thermiques et pluviométriques des différents domaines climatiques de Madagascar. Madagascar. rev. de Géogr., n° 20, Janv.-Juin 1972, pp. 25-118  
**Keywords:** Climatologie
- 687  
**DUFOURNET, R; MARQUETTE, J**  
**Year:** 1957  
**Title:** Climatologie de la région de Bealanana, IRAM, doc. ronéoté, TANANARIVE, Septembre 1957.  
**Keywords:** Climatologie  
 Nord et nord-ouest
- 3579  
**DUFOURNET, R.; MARQUETTE, J.**  
**Year:** 1958  
**Title:** Atlas météorologique - Madagascar - IRAM  
**Keywords:** Climatologie  
 Agronomie
- 688  
**DUFOURNET, R; MARQUETTE, J**  
**Year:** 1960  
**Title:** Note sur la pluviosité de la région du lac Alaotra. Doc. IRAM. Tananarive, Mars 1960, 17 p.  
**Keywords:** Climatologie  
 Lac Alaotra
- 695  
**DURET, L**  
**Year:** 1976  
**Title:** Estimation des débits de crues à Madagascar (bassins de 10 km<sup>2</sup> à 50.000 km<sup>2</sup>), 134 pages.  
**Keywords:** Climatologie  
 Hydrologie et hydrogéologie  
 Etude de bassins versants
- 698  
**DUVERGE, P**  
**Year:** 1949  
**Title:** Principes de météorologie dynamique et types de temps à Madagascar. Publications du Service Météorologique de Madagascar n° 13, TANANARIVE, Janvier 1949, 134 pages - 24 plans et figures, bibliographie page 35.  
**Keywords:** Climatologie
- 700  
**DUVERGE, P; BOYER, A**  
**Year:** 1949  
**Title:** L'indice d'aridité à Madagascar. Essai d'application à Madagascar de l'indice climatique de Swain, Publication du Service Météorologique de Madagascar n° 18, TANANARIVE, Septembre 1949, 44 pages, 10 figures.  
**Keywords:** Climatologie
- 2603  
**EDF; IGECO; ORSTOM**  
**Year:** 1967  
**Title:** Extrait du dossier "aménagement de l'Onive, chute de Tsinjoarivo" : note hydrologique préparée avec la collaboration de l'ORSTOM - EDF, Paris 1967, 14 pages, références, 4 tableaux, 1 carte échelle 1/500 000  
**Keywords:** Hydrologie et hydrogéologie  
 Géographie générale  
 Climatologie  
 Etude de bassins versants  
 Hauts-plateaux  
 Est
- 3208  
**EMON, J.**  
**Year:** 1947  
**Title:** Remarquables anomalies d'humidité et de température sur la région centrale de Madagascar, Publication du Service Météorologique de Madagascar n° 8, Juillet 1947, Tananarive, 39 pages et annexes  
**Keywords:** Climatologie  
 Hauts-plateaux
- 709  
**EMON, J**  
**Year:** 1950  
**Title:** La foudre à Madagascar, Publication du Service Météorologique de Madagascar n° 22, TANANARIVE, Janvier 1950, 18 pages.  
**Keywords:** Climatologie
- 708  
**EMON, J**  
**Year:** 1950  
**Title:** La grêle à Madagascar, Publication du Service Météorologique de Madagascar n° 23, TANANARIVE Juillet 1950, 33 pages.  
**Keywords:** Climatologie
- 733  
**FAO**  
**Year:** 1994  
**Title:** Mission FAO/PAM d'évaluation de la situation agricole et alimentaire et de la réhabilitation agricole des zones affectées par les cyclones Daisy et Geralda. FAO TCP/MAG/4451 (E), 1994  
**Keywords:** Agroéconomie  
 Climatologie  
 Est
- 3881  
**FERRY, L.**  
**Year:** 1987  
**Title:** Bibliographie pouvant intéresser les recherches hydrologiques et climatologiques et les aménagements hydrauliques à Madagascar - première édition multigr., ORSTOM, Tananarive  
**Keywords:** Hydrologie et hydrogéologie  
 Climatologie  
 Périmètres irrigués
- 764  
**FOFIFA, (CENRADERU)**  
**Year:** 1978  
**Title:** Données climatiques des stations du DRFP, 1976-1977. Antananarivo, FOFIFA-DRFP, 15 p.  
**Keywords:** Climatologie

- 2464  
**FOREST, F**  
Year: 1982  
Title: Potentialités du milieu naturel Moyen-Ouest malgache. Régime pluviométrique. Bilan hydrique des cultures - GERDAT-IRAT, Montpellier 1982, 32 pages, tableaux, graphiques  
Keywords: Climatologie  
Agronomie  
Moyen-ouest
- 2515  
**FOREST, F; LUCQUIAUD, B**  
Year: 1981  
Title: Caractérisation agroclimatologique d'un système d'agriculture pluviale intégrant les cultures du maïs, riz pluvial, soja : région du Moyen-Ouest, république malgache - GERDAT-IRAT, Montpellier 1981, 158 pages, tableaux  
Keywords: Climatologie  
Agronomie  
Moyen-ouest
- 780  
**FOURNIER, F**  
Year: 1960  
Title: Climat et érosion. P.U.F., 201 pages, 15 graph.  
Keywords: Climatologie  
Parcelles élémentaires (pertes en terre)
- 2427  
**FRANQUIN, P**  
Year: 1962  
Title: La culture sèche du cotonnier dans le Sud-Ouest de Madagascar : orientations pour l'expérimentation en fonction de quelques données climatiques et des caractéristiques hydriques des sols - Coton et Fibres Tropicales, 1962, vol. 17, n° 3, pages 377-394, illustrations, 4 références, tableaux  
Keywords: Coton  
Agronomie  
Climatologie  
Pédologie  
Sud et sud-ouest
- 3240  
**FRAPPA**  
Year: 1938  
Title: "Sur l'intérêt des données pluviométriques locales pour la surveillance de *Locusta Migratoria* Capito Sauss dans ses aires grégariennes à Madagascar", Bull. Ec. Mad., n° 14, pages 130-139  
Keywords: Climatologie  
Géographie agraire  
Sud et sud-ouest
- 2838  
**GACHET, C**  
Year: 1968  
Title: Dégâts causés par la grêle dans la station forestière de Lalatsara. CTFI Madagascar, 1968  
Keywords: Reboisements  
Végétation  
Climatologie  
Hauts-plateaux
- 809  
**GAUTHIER, E.F**  
Year: 1902  
Title: Madagascar, essai de géographie physique. Thèse Faculté des Lettres de Paris. Librairie Maritime et coloniale. A. Challamel, 428 pages.  
Keywords: Géomorphologie  
Climatologie  
Géologie
- 2610  
**GERBIER, A; POURRUT, P**  
Year: 1970  
Title: Etudes hydrologiques dans la région de Farafangana : campagne 1968-1969 - ORSTOM, Tananarive 1970, 124 pages, tableaux, 8 cartes échelle 1/200 000  
Keywords: Hydrologie et hydrogéologie  
Climatologie  
Etude de bassins versants  
Est
- 2611  
**GERBIER, A; POURRUT, P**  
Year: 1971  
Title: Etudes hydrologiques dans la région de Farafangana : campagne 1969-1970 - ORSTOM, Tananarive 1971, 38 pages, nombreux tableaux, 2 cartes échelle 1/100 000, 1 carte échelle 1/200 000 - Sciences de la Terre Hydrologie n° 2  
Keywords: Hydrologie et hydrogéologie  
Climatologie  
Etude de bassins versants  
Est
- 816  
**GERBIER, N**  
Year: 1967.  
Title: Rapport climatologique préliminaire du projet Farafangana (programme PNUD-FAO). 2 vol. ronéotés, Tananarive, 15 Avril 1967.  
Keywords: Climatologie  
Projet de développement  
Est  
Farafangana
- 3859  
**GERMAIN, H; CHAUSSARD, A.**  
Year: 1964  
Title: Aperçu sur le temps à Madagascar - La météorologie n° 75, Paris  
Keywords: Climatologie
- 835  
**GOUJON, P; BAILLY, C**  
Year: 1974  
Title: Aménagements anti-érosifs et économie de l'eau. Influence des activités de l'homme sur le cycle hydrométéorologique. 13è journée de l'hydraulique, Paris (s.n.).  
Keywords: Climatologie  
Etude de bassins versants
- 2614  
**GOUYET, R**  
Year: 1973  
Title: Etudes hydrologiques dans la région de Farafangana : campagne 1971-1972 - ORSTOM, Tananarive 1973, 46 pages, nombreux tableaux, nombreuses cartes  
Keywords: Hydrologie et hydrogéologie
- Etude de bassins versants  
Climatologie  
Est
- 2624  
**GOUYET, R**  
Year: 1980  
Title: Monographie hydrologique des régimes malgaches : préparation des dossiers hydrométriques, stations du Sud Est - ORSTOM, 1980, 300 pages, nombreux tableaux, cartes  
Keywords: Hydrologie et hydrogéologie  
Climatologie  
Est
- 3939  
**GRESSET, M.**  
Year: sans date  
Title: Types de temps à Tananarive durant la saison chaude 1969-1970, 1971 - Mem. de Maitr. Labo. de Géogr. Univ. Tananarive  
Keywords: Climatologie  
Plaines de Tananarive  
Hauts-plateaux
- 3860  
**GRIFFITHS, J.F.; RANAIVOSON, R.**  
Year: 1972  
Title: Climat de Madagascar - Chapitre 14 du volume X - Climates of Africa - World Survey of Climatology - Elsevier Scientific Publis. Comp., Amsterdam  
Keywords: Climatologie
- 4112  
**HEBERT, J.C.**  
Year: 1968  
Title: Les calendriers saisonniers à Madagascar. Bull. de Madagascar, n° 260, Janvier 1968, pages 42-85  
Keywords: Climatologie  
Sociologie rurale  
Géographie agraire
- 3713  
**HUMBERT, G.**  
Year: 1965  
Title: "Description des types de végétation" - in H. HUMBERT et G. COURSDARNE, Notice de la carte de Madagascar, Trav. Sect. Sc. Tech. Inst. Fr. Pondichery, hs n° 6, pages 46-78  
Keywords: Végétation  
Climatologie
- 976  
**HUMBERT, H**  
Year: 1954  
Title: Les territoires phytogéographiques de Madagascar. Les divisions écologiques du Monde. Paris : Colloques Internationaux du CNRS, pp. 439-448.  
Keywords: Végétation  
Climatologie
- 3855  
**HUMBERT, H.; COURSDARNE, G.**  
Year: 1965  
Title: Notice de la carte internationale du tapis végétal - Madagascar - institut Français de Pondichery.  
Keywords: Végétation  
Climatologie

- 2629  
**IBIZA, D**  
 Year: 1984  
 Title: Etudes hydrologiques et climatologiques dans la région du lac Alaotra : synthèse provisoire - ORSTOM, 1984, 62 pages, nombreux tableaux  
 Keywords: Hydrologie et hydrogéologie  
 Climatologie  
 Etude de bassins versants  
 Lac Alaotra
- 3940  
**JEUDY, J.C.**  
 Year: sans date  
 Title: Etudes de types de temps à Madagascar pendant la saison fraîche 1969, 1971. Mem. de Maîtr. Labo. de Géogr. Univ. Tananarive  
 Keywords: Climatologie
- 1093  
**LE BOURDIEC, F; RABENJA, T**  
 Year: 1971  
 Title: Diagrammes ombro-thermiques, Atlas de Madagascar, Laboratoire de Géographie, TANANARIVE 1969-1971, planche 13.  
 Keywords: Climatologie
- 1157  
**MARTIN, P**  
 Year: 1950  
 Title: Etudes hydrologiques et assèchement du Sud-ouest de Madagascar. R.G.A., II, pp. 357-360  
 Keywords: Hydrologie et hydrogéologie  
 Climatologie  
 Sud et sud-ouest
- 3636  
**MORAT, P.**  
 Year: 1969  
 Title: Note sur l'application à Madagascar du quotient pluviométrique d'Emberger. Paris, Cah. ORSTOM, sér. Biol. n° 10, pages 117-132  
 Keywords: Climatologie
- 1261  
**OLDEMAN, L.R**  
 Year: 1990  
 Title: An agroclimatic characterization of Madagascar. Wageningen, ISRIC. Technical paper 21.  
 Keywords: Climatologie
- 2583  
**ORSTOM**  
 Year: 1958  
 Title: Note sur les débits de la Sisaony à Andramasina -ORSTOM, Tananarive 1958, 7 pages, 4 tableaux  
 Keywords: Hydrologie et hydrogéologie  
 Climatologie  
 Hauts-plateaux  
 Plaines de Tananarive
- 2615  
**ORSTOM**  
 Year: 1974  
 Title: Décennie hydrologique internationale : résumés des résultats de recherches obtenus par la France sur bassins représentatifs - Cahiers ORSTOM. Série hydrologie, 1974, vol. 11, n° 2, pages 65-174, illustrations, références, tableaux, graphiques, cartes  
 Keywords: Bassins versants expérimentaux élémentaires  
 Etude de bassins versants  
 Climatologie  
 Hydrologie et hydrogéologie
- 2589  
**ORSTOM; EDF**  
 Year: 1963  
 Title: Réservoir de Tsiacompaniry, évacuation des crues vers le bassin du Mangoro : note hydrologique : détermination de la crue exceptionnelle de la Varahima-sud et de la Manandriana à Tsiacompaniry - ORSTOM, Tananarive 1963, 11 pages, 5 tableaux, cartes échelle 1/1 000 000  
 Keywords: Hydrologie et hydrogéologie  
 Climatologie  
 Est  
 Lac Alaotra
- 1291  
**PAULIAN, R; BLANC, C; GUILLAUMET, J.L; BETSCH, J.M; GRIVEAUD, P; PEYRIERAS, A**  
 Year: 1973  
 Title: Etude des écosystèmes montagnards dans la région malgache. II. les chaînes anosyennes. Géomorphologie, climatologie et groupements végétaux (campagne R.C.P. 225, 1971-1972). Bull. Mus. Hist. Nat., Paris, 3è série, n° 118, janv.-fév. 1973, écologie générale : 1-40.  
 Keywords: Climatologie  
 Géomorphologie  
 Végétation  
 Est  
 Mandrare-Androy-Mahafaly  
 Sud et sud-ouest
- 3884  
**PELLERAY, H.**  
 Year: 1955  
 Title: Le cyclone tropical du 14 au 22 Janvier 1954 à Madagascar. ORSTOM, Ann. Hydrol FOM, Année 1953, pages 67-75  
 Keywords: Climatologie  
 Hydrologie et hydrogéologie
- 2606  
**PERRET, A**  
 Year: 1968  
 Title: Etude hydrologique de la plaine de Tananarive : campagne 1967-1968. Tome 1 : textes et graphiques. Tome 2 : annexes. Tome 3 : annexes - Ministère de l'Equipement - Tananarive 310 pages, nombreux tableaux  
 Keywords: Hydrologie et hydrogéologie  
 Climatologie  
 Etude de bassins versants  
 Plaines de Tananarive  
 Hauts-plateaux
- 3979  
**PERRIER DE LA BATHIE, H.**  
 Year: 1914  
 Title: Au sujet des tourbières de Marotampona. Bull. Acad. Malgache, tome I, page 138
- Keywords: Géologie du quaternaire  
 Climatologie  
 Hauts-plateaux
- 3207  
**POISSON, C.**  
 Year: 1925  
 Title: Un problème de météorologie tropicale : baromètre et altitude à Madagascar, Revue des Questions Scientifiques, Louvain, Juillet 1925, pages 24-29  
 Keywords: Climatologie
- 3269  
**POISSON, C.**  
 Year: 1928  
 Title: Les cyclones de Madagascar. Matériaux pour l'étude des calamités, Avril-Juin 1928, n° 17, Genève, pages 5-22  
 Keywords: Climatologie
- 3270  
**POISSON, C.**  
 Year: 1929  
 Title: Etudes sur les cyclones : cyclones du 27 au 31 Décembre 1927 et de l'année 1928. Bulletin économique de Madagascar n° 2, Tananarive, 1929, pages 125-136  
 Keywords: Climatologie
- 1353  
**POISSON, C**  
 Year: 1930  
 Title: Météorologie de Madagascar. Coll. Grandidier Société d'Éditions géographiques maritimes et coloniales, Paris  
 Keywords: Climatologie
- 3271  
**POISSON, C**  
 Year: 1932  
 Title: Les cyclones tropicaux. Annales de l'Académie des Sciences coloniales, Paris, 1932, Tome V, pages 1-69  
 Keywords: Climatologie
- 3272  
**POISSON, C.**  
 Year: 1934  
 Title: Sur la formation des typhons à Madagascar. Publication du Service Météorologique de Madagascar n° 2, Tananarive, 1934, 8 pages  
 Keywords: Climatologie
- 3273  
**POISSON, C.**  
 Year: 1936  
 Title: Documentation statistique sur les cyclones malgaches. Publication du Service Météorologique de Madagascar n° 4, Tananarive 1936, 24 pages  
 Keywords: Climatologie
- 3274  
**POISSON, C.**  
 Year: 1937  
 Title: Conditions de formation des cyclones malgaches. Bulletin de la Société d'Océanographie de France, Paris, 15 Avril 1937, pages 1630-1636  
 Keywords: Climatologie

- 1352  
**POISSON, C**  
 Year: sans date  
 Title: Etudes sur les cyclones à Madagascar. Mémoire présenté à l'Académie des sciences coloniales ; ronéoté, Tananarive, non date, 93 pages, 11 fig.  
 Keywords: Climatologie
- 4036  
**POISSON, H.**  
 Year: 1925  
 Title: Distribution d'eau atmosphérique dans le Sud et le Sud-Ouest de Madagascar. Bull. Eco. Mad., Tananarive, 1er et 2<sup>e</sup> trimestres, pages 117-119  
 Keywords: Climatologie  
 Sud et sud-ouest
- 2621  
**POURRUT, P; GENSE, C; PETIT, M; BOURGEAT, F; ZEBROWSKI, C; MORAT, P**  
 Year: 1976  
 Title: Etude des bilans hydriques et de l'érosion sur le bassin versant représentatif de la Tafaina (Madagascar) : présentation des résultats et début d'interprétation, campagnes 1966-67 et 1970-71 - ORSTOM, 1976, 139 pages, 20 références, tableaux, 11 cartes  
 Keywords: Bassins versants expérimentaux élémentaires  
 Hydrologie et hydrogéologie  
 Climatologie  
 Hauts-plateaux
- 3205  
**PRUDHOMME, A.; VALTAT, B.**  
 Year: 1954  
 Title: Etude sur les cyclones tropicaux de la saison chaude 1952-1953 à Madagascar, Publication du Service météorologique de Madagascar n° 22, Tananarive, 1954, 101 pages, 67 figures, biblio.,  
 Keywords: Climatologie
- 1400  
**RAHARISOA, L**  
 Year: 1988  
 Title: Changements climatiques des derniers millénaires dans l'Océan Indien, Madagascar et l'Est africain. Université Aix-Marseille, DEA de Géologie.  
 Keywords: Climatologie  
 Géologie du quaternaire
- 3941  
**RAHARISON, A.**  
 Year: 1974  
 Title: La pluviosité dans le bassin supérieur de l'Ikopa, 1974. Mem. de Maitr. Labo. de Géogr. Univ. Tananarive  
 Keywords: Climatologie  
 Hauts-plateaux
- 4242  
**RAKOTOFIRINGA, H.**  
 Year: 1971  
 Title: Contribution à l'étude de la détermination des évapotranspirations sur les Hautes-Terres de Madagascar. EESSA, Tananarive, Mem. fin d'étude  
 Keywords: Climatologie
- Hauts-plateaux
- 1451  
**RAKOTOMANANA, J.L.**  
 Year: 1987  
 Title: Climat, érosion et techniques culturales sur les Hauts Plateaux de Madagascar. Notes d'études FOFIFA/DRFP, 16 pages. (doc. FOFIFA-DRFP, n° 580).  
 Keywords: Climatologie  
 Agroforesterie  
 Reboisements  
 Hauts-plateaux
- 1515  
**RAMANISARIVO**  
 Year: 1962  
 Title: Les pluies à Madagascar. Normales standard 1931-1960. Moyennes de 1936-1960 (publication n° 29 de la Météorologie Nationale). ref. 551.577.21/22/26 (691) MTPCPT/MN.  
 Keywords: Climatologie
- 2725  
**RANDRIANARISOA, D**  
 Year: 1995  
 Title: Analyse de l'impact des cyclones sur le Versant Est de Madagascar. Rapport technique. Projet Terre-Tany/FNS. non publié  
 Keywords: Climatologie  
 Végétation  
 Aires protégées  
 Est
- 3278  
**RANDRIANARISON, J.**  
 Year: 1977  
 Title: Des données nouvelles pour la climatologie. Mad. Rev. Géogr. n° 30, Janvier-Juin 1977, pages 123-126  
 Keywords: Climatologie
- 1543  
**RANDRIANARISON, J**  
 Year: 1978  
 Title: Danaé et Gladys : impacts physiques et humains de deux cyclones à Madagascar. Mad. Rev. de Géogr., n° 33, juin-décembre 1978, pp. 51-66.  
 Keywords: Climatologie
- 3998  
**RASOAMIADANA, J.**  
 Year: 1993  
 Title: Synthèse des observations hydroclimatologiques faites sur le bassin versant d'Ambohitrakoho de 1987 à 1990 (Essai de bilan). Mémoire d'Ingénieur-Janvier 1993 ; Filière Hydraulique-Ecole Supérieure Polytechnique d'Antananarivo-Université d'Antananarivo, 147 pages  
 Keywords: Hydrologie et hydrogéologie  
 Climatologie  
 Hauts-plateaux
- 1564  
**RASOAMIADANA, J; FERRY, L; ROBISON, L; DUSSARRAT, B**  
 Year: 1993  
 Title: Traitement et valorisation des observations hydrologiques et pluviométriques du bassin d'Ambohitrakoho. Essai de bilan
- hydrologique. Rapport LRSAE n° 17, octobre 1993.  
 Keywords: Etude de bassins versants  
 Climatologie  
 Hydrologie et hydrogéologie  
 Hauts-plateaux
- 1589  
**RATSIVALAKA, S**  
 Year: 1982  
 Title: Exemples de périodes sèches estivales de la décennie 1970 à Madagascar. Mém. de Maîtrise, 211 pages + atlas 29 planches, biblio. Tananarive, Nov. 1982.  
 Keywords: Climatologie
- 3244  
**RAVET, J.**  
 Year: 1936  
 Title: "Températures de l'air sous abri à Madagascar, aux Comores et à La Réunion", Tananarive, Public. du Serv. Météo., 52 pages  
 Keywords: Climatologie
- 1602  
**RAVET, J**  
 Year: 1948  
 Title: Atlas climatologique de Madagascar. Publ. Serv. Météo. Madagascar, n° 10, 95 pages.  
 Keywords: Climatologie
- 3245  
**RAVET, J.**  
 Year: 1949  
 Title: "Statistiques du vent au sol à Madagascar, aux Comores et à La Réunion", Public. Serv. Météo., n° 17, 80 pages, tableaux et graphiques  
 Keywords: Climatologie
- 1603  
**RAVET, J**  
 Year: 1950  
 Title: Les pluies à Madagascar, Publication du Service Météorologique de Madagascar n° 20, TANANARIVE, Janvier 1950, 173 pages.  
 Keywords: Climatologie
- 1604  
**RAVET, J**  
 Year: 1952  
 Title: Notice sur la climatologie de Madagascar et des Comores. Mém. IRSM, D4, 1-36.  
 Keywords: Climatologie
- 3639  
**RAVET, J.**  
 Year: 1956  
 Title: Température de l'air sous abri à Madagascar, aux Comores et à La Réunion. Publ. Serv. Météo. Madagascar n° 25, 51 pages  
 Keywords: Climatologie
- 3640  
**RAVET, J.**  
 Year: 1958  
 Title: Les pluies à Madagascar et aux Comores. Publ. Serv. Météo. Madagascar n° 26, 142 pages  
 Keywords: Climatologie

- 3650  
**RAVET, J.**  
 Year: sans date  
 Title: Notice sur la climatologie de Madagascar et des Comores. Nat. Malgache 1959, Tome XI, fasc. 1  
 Keywords: Climatologie
- 4290  
**RAZANAMPARANY, L.**  
 Year: 1993  
 Title: Eau et environnement dans le Sud-Ouest de Madagascar. Famille et Développement, n° 64, pages 25-27  
 Keywords: Périmètres irrigués  
 Climatologie  
 Géographie agraire  
 Agroéconomie  
 Sud et sud-ouest
- 3529  
**REY, A; MORVANT, G.; DUVOISIN, J.**  
 Year: 1964  
 Title: Plaine de Tananarive : étude critique des données hydrologiques de l'Ikopa et de ses affluents. SOGREAH, Grenoble, 1964  
 Keywords: Hydrologie et hydrogéologie  
 Climatologie  
 Plaines de Tananarive  
 Hauts-plateaux
- 4038  
**REYNIER, F.**  
 Year: 1929  
 Title: Note d'observations concernant le dessèchement du Fiherenana, Bull. Eco. Mad., n° 2, documents-études, pages 3-10  
 Keywords: Climatologie  
 Hydrologie et hydrogéologie  
 Sud et sud-ouest
- 2310  
**RICHARD, L; BERGER, M**  
 Year: 1964  
 Title: Le flétrissement du cotonnier sur certains sols du Bas-Mangoky (Madagascar) - Coton et Fibres Tropicales, 1964, Vol. 19, n° 4, pages 533-546, 1 illustrations, 5 tableaux, 30 graphiques  
 Keywords: Coton  
 Pédologie  
 Climatologie  
 Sud et sud-ouest
- 1658  
**RIQUIER, J**  
 Year: 1958  
 Title: Note sur l'évapotranspiration de Thomthwaite et le bilan hydrique des sols. Le Naturaliste malgache, t. X, fasc. 1-2, pp. 1-18, 9 cartes.  
 Keywords: Climatologie
- 2665  
**RIQUIER, J**  
 Year: 1959  
 Title: Le bilan hydrique des sols calculé d'après les données météorologiques courantes. Service géologique, A 1507, Tananarive, 113 pages, multigr.  
 Keywords: Pédologie  
 Climatologie
- 1663  
**RIQUIER, J**  
 Year: 1963  
 Title: Formules d'évapotranspiration. En annexe, tables utilisables à Madagascar (10 à 25 de lat. Sud). Cah. ORSTOM, ser. Pedol., n° 4, pp. 33-50.  
 Keywords: Climatologie
- 2584  
**ROCHE, M**  
 Year: 1958  
 Title: Etude hydrologique de l'Ikopa et de la Betsiboka : note hydrologique - IRSM, Tananarive 1958, 42 pages, 16 pages, 4 cartes, échelle : 1/1 000 000  
 Keywords: Hydrologie et hydrogéologie  
 Climatologie  
 Plaines de Tananarive  
 Hauts-plateaux
- 2592  
**ROCHE, M; ALDEGHERI, M**  
 Year: 1964  
 Title: Interprétation des résultats et caractéristiques du régime - Monographie hydrologique de l'Ikopa et de la Betsiboka - IRSM, Tananarive 1964, 92 pages, 46 tableaux  
 Keywords: Géographie générale  
 Hydrologie et hydrogéologie  
 Etude de bassins versants  
 Climatologie  
 Plaines de Tananarive  
 Hauts-plateaux
- 2616  
**RODIER, J**  
 Year: 1974  
 Title: Résumé des résultats de recherches sur les bassins représentatifs de l'ORSTOM étudiés hors des territoires français - Décennie hydrologique internationale : résumés des résultats de recherches obtenus par la France sur bassins représentatifs - Cahiers ORSTOM. Série hydrologie, 1974, Vol. 11, n° 2, pages 170-174, 15 références  
 Keywords: Bassins versants expérimentaux élémentaires  
 Etude de bassins versants  
 Climatologie  
 Hydrologie et hydrogéologie
- 1737  
**ROSSI, G**  
 Year: 1978  
 Title: Sur l'extension de la phase aride pliocène dans le Massif du Tsaratanana. Madagascar Revue de Géographie n° 33 - 1978 - pages 69-79.  
 Keywords: Géomorphologie  
 Climatologie  
 Nord et nord-ouest
- 2632  
**SABOUREAU, P**  
 Year: 1959  
 Title: Propos sur les cyclones et inondations à Madagascar en Février et Mars 1959 - Bois et forêts des tropiques, 1959, n° 67, pages 3-12  
 Keywords: Climatologie
- 3833  
**SABOUREAU, P.**  
 Year: 1962  
 Title: Note sur quelques températures relevées dans les réserves naturelles Bin. Acad. Malgache 1962, T. XL, P 12-22  
 Keywords: Climatologie  
 Aires protégées
- 1785  
**SARRAILH, J.M**  
 Year: 1979  
 Title: Données climatologiques des stations du DRFP, années 1977-1978, Antananarivo, FOFIFA-DRFP ? Doc. n° 431.  
 Keywords: Parcelles élémentaires (pertes en terre)  
 Climatologie  
 Hauts-plateaux
- 3534  
**SATEC**  
 Year: 1982  
 Title: Evaluation des opérations de développement et étude de factibilité de Centres mixtes d'élevage dans le Moyen-Ouest. Deuxième partie : étude des potentialités. Vol. 1 : pédologie, Vol. 2 : Agro-climatologie, Vol. 3 : Agronomie, Vol. 4 : zootechnie, Vol. 5 : synthèse. SATEC/MPARA, Avril 1982  
 Keywords: Projet de développement  
 Pédologie  
 Climatologie  
 Agronomie  
 Moyen-ouest
- 3641  
**SBOUREAU, P.**  
 Year: 1962  
 Title: Note sur quelques températures relevées dans les réserves naturelles. Tananarive, Bull. Acad. Malg., XL, pages 12-24  
 Keywords: Climatologie  
 Aires protégées
- 2274  
**SCET-INTERNATIONAL**  
 Year: 1985  
 Title: Plaine d'Antananarivo. Etude de la protection contre les crues et de ses incidences. Aménagements prioritaires pour la protection urbaine contre les crues de l'Ikopa. Rapport intermédiaire. 1985, 37 pages, tableaux, graphiques, cartes  
 Keywords: Hydrologie et hydrogéologie  
 Etude de bassins versants  
 Climatologie  
 Plaines de Tananarive  
 Hauts-plateaux
- 2276  
**SCET-INTERNATIONAL**  
 Year: 1986  
 Title: Plaine d'Antananarivo : étude de la protection contre les crues et de ses incidences.  
 Keywords: Hydrologie et hydrogéologie  
 Climatologie  
 Etude de bassins versants  
 Plaines de Tananarive  
 Hauts-plateaux
- 2775  
**SERVICE DE LA METEOROLOGIE AGRICOLE ET DE L'HYDROLOGIE**  
 Year: 1988

- Volume: Etude climatique des régions d'altitude à Madagascar, 202 pages, Ministère des Transports, de la Météorologie et du Tourisme, Direction de la météorologie nationale**  
**Keywords: Climatologie**  
 Hauts-plateaux
- 3206  
**SERVICE METEOROLOGIQUE DE MADAGASCAR**  
 Year: 1960  
 Title: Statistiques aérologiques à Tananarive (période 1953-1959), n° 28, Tananarive, Juin 1960, 63 pages  
**Keywords: Climatologie**  
 Hauts-plateaux
- 1848  
**SOUCHIER, B**  
 Year: 1958  
 Title: Application de l'indice pluviométrique de FOURNIER à Madagascar. Doc. CTFT dactyl., 16 pages.  
**Keywords: Climatologie**
- 3642  
**SOURDAT, M.**  
 Year: 1969  
 Title: Notes de climatologie descriptive. Documents ronéotés, Centre ORSTOM de TANANARIVE, 24 pages  
**Keywords: Climatologie**
- 1871  
**SOURDAT, M**  
 Year: 1977  
 Title: Le Sud-Ouest de Madagascar, morphogénèse et pédogénèse. Thèse d'Etat. Publication ORSTOM, Dijon, 212 pages.  
**Keywords: Climatologie**  
 Géologie du quaternaire  
 Géologie  
 Géomorphologie  
 Pédologie  
 Sud et sud-ouest
- 2580  
**SURAUD, P; MINJOZ, R; ROCHE, M**  
 Year: 1954  
 Title: Caractéristiques hydrologiques de l'année 1952 dans les territoires et les départements d'Outre-Mer : 1. Etude des précipitations. Etude des précipitations à Madagascar par bassin. 2. Etude des débits - *Annuaire hydrologique de la France d'Outre-Mer : année 1952* - ORSTOM, Paris, 1954, pages 37-86, tableaux  
**Keywords: Hydrologie et hydrogéologie**  
 Climatologie  
 Etude de bassins versants
- 1893  
**TATTERSALL, I, et Al.**  
 Year: 1975  
 Title: Notes on Topography Climate and Vegetation of Madagascar - pages 13-21. in : TATTERSALL (I), SUSSMAN (R.W), : *Lenur Biology*. Plenum, New York (Ny, USA).  
**Keywords: Aires protégées**  
 Climatologie  
 Végétation
- 2889  
**TEFY, R**  
 Year: 1976  
 Title: La construction de la route de l'Est à Madagascar, 1897-1900, Mémoire de maîtrise, Université de Paris VII, 112 pages multigr.  
**Keywords: Climatologie**  
 Géomorphologie  
 Lavaka  
 Est
- 3655  
**TERCINIER, G.; MOUREAUX, C.**  
 Year: 1953  
 Title: Carte des valeurs du coefficient de Meyer à Madagascar (1 carte). *Mém. IRSM, 1953, Tome V, Série D.* pages 197-201  
**Keywords: Pédologie**  
 Climatologie
- 1920  
**THOMAS, J.**  
 Year: 1947  
 Title: Madagascar - Tome premier : climatologie, pages 171-183. *Encyclopédie Coloniale et Maritime.*  
**Keywords: Climatologie**
- 2588  
**TOUCHEBEUF de LUSSIGNY, P**  
 Year: 1960  
 Title: Etude des transports solides en Afrique noire et à Madagascar - *Conférence interafricaine sur l'hydrologie - CCTA/CSA, Londres - 1960, 12 pages, nombreux tableaux*  
**Keywords: Hydrologie et hydrogéologie**  
 Etude de bassins versants  
 Climatologie
- 4280  
**VELONTSOA, L.**  
 Year: 1985  
 Title: Valorisation des ressources pluviométriques pour la petite hydraulique rurale. Application à la zone aride Sud-Ouest Malgache - *Mémoire CNEARC Montpellier, 57 pages*  
**Keywords: Climatologie**  
 Périmètres irrigués  
 Hydrologie et hydrogéologie  
 Sud et sud-ouest
- 1965  
**VERBEQUE, B**  
 Year: 1980  
 Title: Données climatiques des stations du DRFP. Antananarivo, FOFIFA-DRFP, 13 p.  
**Keywords: Climatologie**
- 2866  
**VIGNAL, A**  
 Year: 1958  
 Title: Protection des bassins versants du Mangoky. Bulletin d'information trimestriel de la D.R.S., n° 2, 3<sup>e</sup> trimestre 1958  
**Keywords: Etude de bassins versants**  
 Hydrologie et hydrogéologie  
 Climatologie  
 Reboisements  
 Hauts-plateaux  
 Sud et sud-ouest  
 Ouest
- 2197  
**VIGNAL, A**  
 Year: 1963  
 Title: Les phénomènes de météorologie dynamique et la disparition des formations forestières malgaches d'altitude - Bois et Forêts des tropiques, 1963, n° 89, pages 31-35  
**Keywords: Végétation**  
 Climatologie  
 Hauts-plateaux  
 Nord et nord-ouest  
 Est

**MADAGASCAR**  
Bibliographie  
13/12/96  
**Feux de végétation**  
60 références

- 12  
**ALBIGNAC, R.**  
Year: 1989  
Title: Impact de l'homme sur l'environnement à Madagascar. Raisons sociales et économiques. Déforestation et feux de brousse. In "Actes du Séminaire International sur la gestion de l'environnement - Zone africaine de l'océan Indien". Tamatave 25 Sept.-30 Oct. 1988". UNESCO-PNUD-MAB, pp. 223-225.  
Keywords: Sociologie rurale  
Aires protégées  
Agroéconomie  
Feux de végétation  
Tavy-vallée forestières
- 57  
**ANONYME**  
Year: 1904  
Title: Les feux de brousse. In : "Bulletin économique" - 4ème année, 1er trimestre 1904. Gouvernement général de Madagascar et dépendances. Editeur, Antananarivo.  
Keywords: Feux de végétation
- 73  
**ANONYME**  
Year: 1980  
Title: Rapport du groupe interministériel d'études sur les feux de brousse : Gouvernement ; Décembre 1980, Antananarivo.  
Keywords: Feux de végétation
- 78  
**ANONYME**  
Year: 1990  
Title: Préparation élaboration du nouveau plan national de lutte contre les feux de végétation. Document de projet ; Office National de l'Environnement ; Janvier 1990, Antananarivo.  
Keywords: Feux de végétation
- 2201  
**AUBREVILLE, A.**  
Year: 1953  
Title: Editorial : il n'y aura pas de guerre de l'eucalyptus à Madagascar - Bois et Forêts des Tropiques, 1953, n° 30, pages 3-7  
Keywords: Reboisements  
Agroéconomie  
Feux de végétation  
Hauts-plateaux  
Est
- 247  
**BERTRAND, A**  
Year: 1994  
Title: Revue documentaire préalable à l'élaboration d'une politique et d'une stratégie de gestion des feux de végétation à Madagascar : ONE-FOFIFA. Novembre 1994, 33 pages.  
Keywords: Feux de végétation
- 248  
**BERTRAND, A**  
Year: 1995  
Title: Elaboration d'une politique et d'une stratégie de gestion des feux de végétation à Madagascar : proposition d'une politique de décentralisation de la gestion des ressources renouvelables et des feux de végétation à Madagascar. CIRAD-Foret/OSIPD/ONE, Janvier 1995  
Keywords: Feux de végétation  
Sociologie rurale
- 325  
**BOSSER, J; MOUREAUX, C; PERNET, R**  
Year: 1956.  
Title: Evolution biologique de deux sols à Madagascar. VIè Congrès Sciences du Sol, tome III, pp. 399-405.  
Keywords: Biologie des sols  
Feux de végétation
- 391  
**BULLETTIN DE MADAGASCAR**  
Year: 1951  
Title: Elevage extensif et feux de prairie. Bulletin de Madagascar, (28), p. 17.  
Keywords: Feux de végétation  
Pâturages-élevages
- 394  
**BULLETTIN DE MADAGASCAR**  
Year: 1955  
Title: Quelques problèmes locaux : les travaux de Fokonolona, les feux de pâturages. Bulletin de Madagascar (111), p. 741.  
Keywords: Feux de végétation  
Sociologie rurale
- 3596  
**CALBAZAR, G.P.**  
Year: sans date  
Title: Opération sauvegarde et aménagement des forêts. Côte ouest (SAF-CO, Morondava) première phase : connaissance du milieu, recherche : SAF-CO - Intercoopération Suisse  
Keywords: Reboisements  
Agroforesterie  
Aires protégées  
Végétation  
Feux de végétation  
Sables roux  
Morondava  
Sud et sud-ouest  
Ouest
- 429  
**CECCATO, P**  
Year: 1994  
Title: Utilisation des données du satellite NOAA-AVHRR et d'un système d'information géographique pour la surveillance et la gestion des feux à Madagascar : EAEME, European postgraduate programme 1993/1994 in environmental management, 22 Septembre 1994.  
Keywords: Feux de végétation
- 456  
**CHARMES, J**  
Year: 1980  
Title: L'eucalyptus sur les Hauts Plateaux malgaches : témoin, acteur et victime de comportements sociaux et politiques. Cahiers ORSTOM, série Sciences Humaines, volume XVII, n° 3-4, : 267-269.  
Keywords: Reboisements  
Géographie agraire  
Sociologie rurale  
Feux de végétation  
Foncier  
Hauts-plateaux
- 3055  
**CHEVALIER, A.**  
Year: 1946  
Title: Pâturages et plantes fourragères à Madagascar. Revue Botanique appliquée Agriculture Tropicale, n° 286 bis, 498-501 - Septembre 1945  
Keywords: Pâturages-élevages  
Feux de végétation  
Agronomie
- 604  
**DEZ, J**  
Year: 1966  
Title: Les feux de végétation - Aperçus psycho-sociologiques. Bulletin de Madagascar, n° 247, : 1211-1229.  
Keywords: Feux de végétation  
Sociologie rurale
- 608  
**DEZ, J**  
Year: 1968  
Title: Un des problèmes du développement rural : la limitation des feux de végétation. Terre Malgache, (4) : 97-124.  
Keywords: Feux de végétation  
Sociologie rurale  
Projet de développement
- 641  
**DOMMERMUES, Y**  
Year: 1952  
Title: Influence du défrichement de forêt suivi d'incendie sur l'activité biologique

- du sol. Mémoires de l'Institut Scientifique de Madagascar, série D, tome IV, fascicule 2, 273-296.  
**Keywords:** Biologie des sols  
 Tavy-vallées forestières  
 Feux de végétation
- 645  
**DOMMERCUES, Y**  
**Year:** 1953  
**Title:** Rôle de la couverture du sol dans le maintien et l'accroissement de son activité biologique. *Mém. Inst. Sci., Madagascar, D, V, 299-314.*  
**Keywords:** Biologie des sols  
 Feux de végétation
- 648  
**DOMMERCUES, Y**  
**Year:** 1954  
**Title:** Action du feu sur la microflore des sols de prairie. *Mém. Inst. Sci. Madagascar, D, VI, 149-158.*  
**Keywords:** Biologie des sols  
 Feux de végétation
- 677  
**DUBOIS, P; GRANIER, P;**  
**GRENIER, P; SERRES, H;**  
**GILIBERT, J**  
**Year:** 1974  
**Title:** Economie, recherche et développement : Ady atao amin'ny dorotanety. Lutte contre les feux sauvages dans une exploitation de ranching. *Bulletin de Madagascar (329), p. 462.*  
**Keywords:** Feux de végétation  
 Pâturages-élevages
- 815  
**GEOFFROY**  
**Year:** 1931  
**Title:** Les feux de brousse. *Bulletin économique de Madagascar, Mars 1931 : 79-82.*  
**Keywords:** Feux de végétation
- 846  
**GRANIER, P.**  
**Year:** 1965  
**Title:** La recherche de l'élevage extensif dans la modification de la végétation à Madagascar. In : "bull. de Madagascar, Tananarive, n° 235, Déc. 1965, pp. 1047-1055.  
**Keywords:** Pâturages-élevages  
 Végétation  
 Feux de végétation
- 848  
**GRANIER, P**  
**Year:** 1966  
**Title:** Le rôle de l'élevage extensif dans la modification de la végétation à Madagascar. *Bulletin de Madagascar, n° 235 : 1047-1065.*  
**Keywords:** Pâturages-élevages  
 Feux de végétation  
 Végétation
- 849  
**GRANIER, P**  
**Year:** 1967  
**Title:** Le rôle écologique de l'élevage dans la dynamique des savanes à Madagascar. *IEMVPT - Madagascar, Mars 1967, 76 p.*  
**Keywords:** Pâturages-élevages  
 Feux de végétation
- Moyen-ouest
- 860  
**GRANIER, P; CABANIS, Y;**  
**BIGOT, A**  
**Year:** 1974  
**Title:** Influence des modes d'exploitation sur la productivité des pâturages naturels de Madagascar, conséquences. *Rev. Elev. Med. Vet. Pays Trop., 27(4) : 479-485.*  
**Keywords:** Pâturages-élevages  
 Végétation  
 Feux de végétation  
 Agroéconomie
- 861  
**GRANIER, P; GAULIER, R;**  
**LAHORE, J**  
**Year:** 1966  
**Title:** Amélioration de l'élevage semi-extensif dans le Moyen-Ouest de Madagascar ; IEMVT, 1966, Antananarivo.  
**Keywords:** Pâturages-élevages  
 Agroéconomie  
 Feux de végétation  
 Moyen-ouest
- 862  
**GRANIER, P; LAHORE, J;**  
**DUBOIS, P**  
**Year:** 1968  
**Title:** Etude du pâturage naturel à Madagascar. Productivité, conséquences pratiques. *Revue d'élevage et de médecine vétérinaire des pays tropicaux, 21(2) : 203-217.*  
**Keywords:** Pâturages-élevages  
 Végétation  
 Feux de végétation
- 859  
**GRANIER, P; SERRES, H**  
**Year:** 1966  
**Title:** Notes et documentations à propos de l'incidence des feux de brousse sur l'évolution des pâturages. *Bulletin de Madagascar, (245), p. 789.*  
**Keywords:** Feux de végétation  
 Pâturages-élevages
- 3036  
**GUAY, G.M.**  
**Year:** 1992  
**Title:** Renforcement de la protection des plantations contre le feu. Rapport de mission FAO-FO-DP/MAG/89/016. Avril 1992, 30 pages  
**Keywords:** Feux de végétation  
 Reboisements  
 Lac Alaotra  
 Hauts-plateaux
- 3035  
**HOELTGEN, D.**  
**Year:** 1994  
**Title:** Quand les collines s'embrasent. *Revue de la FAO, Janvier-Février 1994, volume 26, 1, n° 145, pages 42-45*  
**Keywords:** Feux de végétation  
 Agroéconomie  
 Sociologie rurale  
 Pâturages-élevages
- 968  
**HUMBERT, H**  
**Year:** 1927  
**Title:** La destruction d'une flore insulaire par le feu. Principaux aspects de la végétation à Madagascar. Tananarive, *Mém. Ac. Malg., V, 80 pages.*  
**Keywords:** Feux de végétation  
 Tavy-vallées forestières  
 Végétation
- 970  
**HUMBERT, H**  
**Year:** 1935  
**Title:** L'extraction des derniers vestiges de certains types de végétation autochtone à Madagascar. Paris, archives du Muséum d'Hist. Nat., 6ème série, tome XII, pp. 569-586.  
**Keywords:** Végétation  
 Feux de végétation
- 971  
**HUMBERT, H**  
**Year:** 1938  
**Title:** Les aspects biologiques du problème des feux de brousse et la protection de la nature dans les zones intertropicales. *Inst. Roy. Colon. Belge, IX, 3, pp. 811-835.*  
**Keywords:** Feux de végétation  
 Aires protégées  
 Végétation
- 975  
**HUMBERT, H**  
**Year:** 1952  
**Title:** Le problème du recours aux feux courants. *Union Intern. Prot. Nat., 3ème réunion, Caracas, polycopie, 9 pages.*  
**Keywords:** Feux de végétation
- 2766  
**HUMBERT, H**  
**Year:** 1953  
**Title:** Un exemple suggestif de désertification provoquée : les territoires du Sud de Madagascar. "Le naturaliste malgache, Tananarive, tome V, 12 pages  
**Keywords:** Feux de végétation  
 Tavy-vallées forestières  
 Mandrare-Androy-Mahafaly Est  
 Sud et sud-ouest
- 1048  
**KOECHLIN, J**  
**Year:** 1968  
**Title:** Sur la signification des formations graminéennes à Madagascar et dans le monde tropical. Tananarive, *Annales de l'Univ. de Madagascar, n° 6, pp. 213-234.*  
**Keywords:** Végétation  
 Pâturages-élevages  
 Feux de végétation
- 1201  
**MONTGOLFIER, J. de**  
**Year:** 1991  
**Title:** Les feux de forêts : idées fausses et idées justes. In : "Sécheresse ; Science et changements planétaires" ; volume 2, n° 3, Septembre 1991. UREF, AUPELF et John Libbey Eurotext éditeurs. Paris.  
**Keywords:** Feux de végétation  
 Tavy-vallées forestières  
 Végétation



- 2817  
**ORSTOM**  
**Year:** 1995  
**Title:** ORSTOM - Madagascar, bulletin n° 2, Antananarivo, Novembre 1995, 17 pages  
**Keywords:** Feux de végétation  
 Sociologie rurale  
 Sud et sud-ouest
- 1273  
**OSIPD**  
**Year:** 1995  
**Title:** Elaboration d'une politique et d'une stratégie de gestion des feux de végétation à Madagascar. ONE - Antananarivo - 110 pages.  
**Keywords:** Feux de végétation  
 Sociologie rurale
- 1272  
**OSIPD**  
**Year:** 1995  
**Title:** Vers la gestion locale communautaire des ressources renouvelables. ONE - Antananarivo - 90 pages - Ronéo.  
**Keywords:** Aires protégées  
 Géographie agraire  
 Feux de végétation  
 Sociologie rurale  
 Agroéconomie
- 2771  
**PAE**  
**Year:** 1988  
**Title:** Préparation du plan d'action environnemental. Madagascar - Rapport sur les travaux de Groupe I : érosion et conservation des sols et des eaux. Inédit, 107 pages, 31 Mars 1988.  
**Keywords:** Tavy-vallées forestières  
 Etude de bassins versants  
 Bassins versants expérimentaux élémentaires  
 Parcelles élémentaires (pertes en terre)  
 Sociologie rurale  
 Feux de végétation  
 Agroéconomie  
 Pâturages-élevages  
 Démographie  
 Agroforesterie
- 1311  
**PERRIER DE LA BATHIE, H**  
**Year:** 1912  
**Title:** Histoire d'un changement de faciès ou les modifications récentes ou actuelles de la flore malgache. Bull. Acad. Malg., a.s., vol. 10, 1912, pp. 203-209.  
**Keywords:** Végétation  
 Géologie du quaternaire  
 Feux de végétation
- 1313  
**PERRIER DE LA BATHIE, H**  
**Year:** 1920  
**Title:** Les prairies malgaches. Bull. Econ. Madag., pp. 1-16.  
**Keywords:** Pâturages-élevages  
 Végétation  
 Feux de végétation
- 1315  
**PERRIER DE LA BATHIE, H**  
**Year:** 1921  
**Title:** Au sujet des feux de brousse.
- Bulletin économique de Madagascar, 3ème et 4ème trimestre 1921 : 220-221.  
**Keywords:** Feux de végétation
- 2419  
**PERRIER DE LA BATHIE, H;**  
**JUMELLE, H**  
**Year:** 1907  
**Title:** Les feux de brousse et la culture des plantes à caoutchouc à Madagascar - Caoutchouc et la Gutta Percha, 1907, n° 36, page 821-824  
**Keywords:** Feux de végétation  
 Végétation
- 2743  
**PETIT, J**  
**Year:** 1969  
**Title:** Proposition pour l'organisation de la protection contre le feu de certains projets de reboisement à Madagascar. FAO, 86 pages  
**Keywords:** Feux de végétation  
 Reboisements  
 Lac Alaotra
- 1368  
**PRUDHOMME, E**  
**Year:** 1903  
**Title:** Note sur les feux de brousse. Tananarive. Colonie de Madagascar. Direction de l'Agriculture, note n° 24, 24 mars 1903, 10 pages.  
**Keywords:** Feux de végétation
- 2657  
**RAJAONARIVO, S**  
**Year:** 1995  
**Title:** Quelques aspects des feux de brousse sur les Hautes Terres Malgaches. Projet Terre-Tany volume 1, n° 2, pages 23-29 - 1995  
**Keywords:** Feux de végétation  
 Pâturages-élevages  
 Hauts-plateaux
- 1436  
**RAKOTOARISEHO, R;**  
**RAZANAKO, S;**  
**RAMANANTENASOA, B.J;**  
**RABEVOHITRA-RAVAOHARISOA, V;**  
**ANDRIANAIVO, V; NARISOA, J.E**  
**Year:** 1994  
**Title:** Rapport des études de terrain réalisées dans le cadre de l'élaboration d'une politique et d'une stratégie de gestion des feux de végétation à Madagascar. ONE-OSIPD - Décembre 1994 - ANTANANARIVO.  
**Keywords:** Aires protégées  
 Feux de végétation  
 Sociologie rurale
- 1456  
**RAKOTOMANANA, J.L**  
**Year:** 1993  
**Title:** Le transfert de fertilité dans les écosystèmes des Hautes Terres de Madagascar. Séminaire "bas-fonds et riziculture", Antananarivo, 9-14 dec. 1991, pp. 385-391.  
**Keywords:** Feux de végétation  
 Hauts-plateaux
- 1465  
**RAKOTONINDRINA, R**
- Year:** 1989  
**Title:** Les grands problèmes actuels de la conservation des écosystèmes : défrichements et feux de brousse. In : "Actes du Séminaire International sur la gestion de l'environnement. Zone africaine de l'Océan Indien. Tamatave. 25 sept-3 oct. 1988". UNESCO-MAB-PNUD, pp. 111-132.  
**Keywords:** Aires protégées  
 Feux de végétation  
 Tavy-vallées forestières  
 Est
- 2658  
**RAMBELOARISOA, G**  
**Year:** 1995  
**Title:** Etude des feux de brousse dans trois firaisampok ontany d'Antananarivo-Atsimondrano concernés par le reboisement villageois.  
**Volume:** Akontny Ala n° 17  
**Keywords:** Feux de végétation  
 Pâturages-élevages  
 Hauts-plateaux
- 2645  
**RAMBOARISON, R**  
**Year:** 1994  
**Title:** Utilisation des données satellitaires pour la cartographie de l'occupation du sol et des feux de brousse à Madagascar, ORSTOM - La Réunion, rapport multigr., 41 pages  
**Keywords:** Feux de végétation  
 Géographie générale
- 1556  
**RANOROARISOA, R**  
**Year:** 1986  
**Title:** Préalables à l'application de l'agroforesterie à Madagascar dans une région de feux de brousse, cas d'Ankazobe. Mémoire (ingénieur en sciences agronomiques). Antananarivo, Université de Madagascar (IESSA), 97 p.  
**Keywords:** Agroforesterie  
 Feux de végétation  
 Hauts-plateaux
- 1609  
**RAZAFIMAHEFA, G.A.A**  
**Year:** 1986  
**Title:** Disturbance of nature through forest and meadow burning. Causes, consequences and counteracting measures from the example of Madagascar. Naturezerstörung durch Wald und Weidebrände in Entwicklungsländern. Ursachen Folgen und Gegenmassnahmen am Beispiel von Madagascar. 1986, n 111, 196 pp., 165 ref. GERMAN.  
**Keywords:** Feux de végétation  
 Tavy-vallées forestières  
 Est
- 3000  
**SABOUREAU, P.**  
**Year:** 1956  
**Title:** Conservation des sols. Bulletin de Madagascar, n° 125, Octobre 1956, pages 896 à 910  
**Keywords:** Lavaka  
 Parcelles élémentaires (pertes en terre)  
 Reboisements  
 Aménagements en courbes de niveau

Pâturages-élevages  
Feux de végétation

3597

SAF-CO

Year: 1992

Title: Le programme de sauvegarde des  
ressources naturelles du Menabe  
présente : Les Monka, une ressource à  
exploiter.

Morondava, 10 Juin 1992, 9 pages

Keywords: Végétation

Aires protégées

Feux de végétation

Morondava

Sud et sud-ouest

Ouest

3598

SAF-CO/FAO

Year: 1993

Title: Action "Monka" annexe 1 : état  
d'avancement des travaux au 15 Janvier  
1993 et protocole d'accord entre projet  
oléagineux et SAF-CO.

SAF-CO, Intercoopération Suisse -

FAO/Oléagineux, projet

PNUD/FAO/MAG 87001 ; sous-projet

de Toliara, 10 pages

Keywords: Agronomie

Végétation

Aires protégées

Feux de végétation

Agroforesterie

Sud et sud-ouest

2202

UHART, E

Year: 1962

Title: Le reboisement et le  
développement de Madagascar - Bois et  
Forêts des Tropiques, 1962, n° 83, pages  
15-29

Keywords: Reboisements

Agroéconomie

Feux de végétation

2195

VIGNAL, A

Year: 1956

Title: La disparition de la forêt  
malgache des Hauts Plateaux - Bois et  
Forêts des tropiques, 1956, n° 49, pages  
3-8

Keywords: Végétation

Tavy-vallées forestières

Feux de végétation

Hauts-plateaux

**MADAGASCAR**  
**Bibliographie**  
 13/12/96  
**Géographie générale**  
 151 références

2

**ABADIE, C.**  
 Year: 1947-48  
 Title: Note sur la région du Kelifely.  
 Bull. Acad. Malg., n.s., T. 28, pp. 12-17.  
 Keywords: Géographie générale  
 Nord et nord-ouest  
 Ouest

5

**ACADEMIE DES SCIENCES**  
 Year: 1896  
 Title: "Le massif d'Ambre", extrait pg. 257, B.N. 274.  
 Keywords: Géographie générale  
 Géomorphologie  
 Végétation  
 Nord et nord-ouest

3938

**ACHILLE, Y.L.**  
 Year: 1978  
 Title: L'axe ferroviaire Tananarive-Antsirabe, approche géographique, 1978 - Mem. de Maîtr. Labo de Géogr. Univ. Tananarive  
 Keywords: Géographie générale  
 Hauts-plateaux

2591

**ALDEGHERI, M.**  
 Year: 1964  
 Title: Facteurs conditionnels du régime : 1. Facteurs géographiques - Monographie hydrologique de l'Ikopa et de la Betsiboka - IRSM, Tananarive 1964, 63 pages, références, 7 tableaux, 4 cartes échelle 1/500 000  
 Keywords: Géographie générale  
 Hydrologie et hydrogéologie  
 Etude de bassins versants  
 Climatologie  
 Plaines de Tananarive  
 Hauts-plateaux

26

**ANDRIAHISOLO ANDRAINNY, G.**  
 Year: 1976  
 Title: Etude régionale de la dépression Fandriana-Sahamadio. Mémoire de Maîtrise, ronéoté, Tananarive, 1976  
 Keywords: Géographie agraire  
 Géographie générale  
 Hauts-plateaux

27

**ANDRIAHISOLO ANDRAINNY, G.; RAKOTOVAO, G.**  
 Year: 1975  
 Title: Le pays de Fisakana, étude géographique de la dépression Fandriana-Mahazoarivo (Nord-Betsiléo).  
 Keywords: Géographie agraire  
 Géographie générale

Hauts-plateaux

3050

**ANDRIAMIRADO, C.**  
 Year: 1977  
 Title: Thèses et mémoires soutenus devant l'Université de Madagascar, Janvier 1973 - Février 1977 n.p.-Tananarive, Université, 1977  
 Keywords: Géographie générale

3524

**ANDRIAMIRADO, S.; MAURO, D.**  
 Year: 1995  
 Title: Madagascar, aujourd'hui. Les Editions du Jaguar, 1995, 239 pages  
 Keywords: Géographie générale

4144

**ANONYME**  
 Year: 1993  
 Title: Acte du séminaire national sur "l'écotourisme". Fianarantsoa : du 22 au 27 Février 1993. A.N.G.A.P. P.P.N.R. (Projet du Parc National de Ranomafana)  
 Keywords: Aires protégées  
 Géographie générale  
 Est

2978

**ASSOCIATION DES GEOGRAPHES DE MADAGASCAR**  
 Year: 1971  
 Title: Atlas de Madagascar sous la direction de F. LE BOURDIEC, R. BATTISTINI et P. LE BOURDIEC. Réalisé et publié par le BDPA, 1971, 68 planches avec textes  
 Keywords: Géographie générale

101

**ASSOCIATION DES GEOGRAPHES DE MADAGASCAR**  
 Year: 1974  
 Title: Analyse de l'espace géographique de Bétafo. Laboratoire de Géographie Université de TANANARIVE, 1974 - 141 pages + annexes.  
 Keywords: Géographie générale  
 Géographie agraire  
 Hauts-plateaux

102

**ASSOCIATION DES GEOGRAPHES DE MADAGASCAR**  
 Year: 1974  
 Title: Analyse de l'espace géographique de Faratsiho. Laboratoire de Géographie Université de TANANARIVE, 1974 - 149 pages + annexes.  
 Keywords: Géographie générale  
 Géographie agraire

Hauts-plateaux

141

**BARAT, C**  
 Year: 1958  
 Title: La Montagne d'Ambre. Revue Géographique Alpine - Grenoble.  
 Keywords: Géographie générale  
 Aires protégées  
 Nord et nord-ouest

3671

**BASSE, E.**  
 Year: 1931  
 Title: "Phénomènes d'érosion des terrains sédimentaires du Sud-Ouest". Congr. Int. Géogr. III pages 688-696. Paris  
 Keywords: Géologie  
 Géographie générale  
 Géomorphologie  
 Sud et sud-ouest

2952

**BASTARD, E.J.**  
 Year: 1899  
 Title: Voyage dans la vallée du Bas-Mangoky et à travers le Fiherenana. Paris, Augustin Challamel, 1899, 38 pages  
 Keywords: Géographie générale  
 Géographie agraire  
 Histoire  
 Sud et sud-ouest

4068

**BASTIAN, G.**  
 Year: 1963  
 Title: Contribution à l'étude des cadres régionaux de développement à Madagascar. Annales malgaches (Série Lettres), 1963, n° 1, pages 95-109  
 Keywords: Projet de développement  
 Géographie agraire  
 Géographie générale  
 Ankaizina  
 Nord et nord-ouest

151

**BASTIAN, G**  
 Year: 1967  
 Title: Madagascar. Etude géographique et économique. Nathan. Madagascar. 192 pages.  
 Keywords: Géographie générale

152

**BATTISTINI, R.**  
 Year: 1955  
 Title: Etude géographique de la partie méridionale du delta du Mangoky. Rapport ronéoté, IRSM.  
 Keywords: Géographie générale  
 Périmètres irrigués  
 Géologie du quaternaire  
 Géomorphologie

- Sédimentation littorale  
Sud et sud-ouest
- 166  
**BATTISTINI, R.**  
Year: 1964  
Title: L'extrême Sud de Madagascar. Etude géomorphologique. Thèse d'Etat, Cujas, Paris, 630 pages.  
Keywords: Géographie générale  
Géographie agraire  
Géologie du quaternaire  
Géomorphologie  
Géologie  
Mandrare-Androy-Mahafaly  
Sud et sud-ouest
- 3676  
**BATTISTINI, R.; GUILCHER, A.**  
Year: 1967  
Title: "Géographie régionale de Madagascar" - CDU, 137 pages, Paris  
Keywords: Géographie générale
- 200  
**BATTISTINI, R; HOERNER, J.M**  
Year: 1986  
Title: Géographie de Madagascar. SEDES, Paris, 187 pages, 23 fig., 16 p.  
Keywords: Géographie générale  
Géomorphologie  
Géographie agraire
- 4011  
**BAUDIN, E.**  
Year: 1939  
Title: 5 000 kilomètres dans le Sud. Cahiers Malgaches, 1938-1939, Tananarive  
Keywords: Géographie générale  
Sud et sud-ouest
- 2520  
**BDPA**  
Year: 1961  
Title: La région de l'Alaotra - Toamasina 1961, 28 pages  
Keywords: Géographie générale  
Géographie agraire  
Agroéconomie  
Lac Alaotra
- 2521  
**BDPA**  
Year: 1963  
Title: Moyen-Ouest. Etudes 1962-1963 : étude des régions de Belobakalamanga-Mandalo - BDPA, Antananarivo 1963, 58 pages  
Keywords: Géographie agraire  
Géographie générale  
Agroéconomie  
Foncier  
Migrants  
Moyen-ouest  
Projet de développement
- 4128  
**BDPA**  
Year: 1968  
Title: Etude pour le développement de la région de Maroantsetra. Paris-Siège, 1968, 4 vol., tabl., cartes. 1- Rapport, 184 pages ronéot. ; 2- Annexes, 196 pages ronéot. ; 3- Cartes ; 4- Notes complémentaires.  
Keywords: Projet de développement  
Agroéconomie
- Géographie générale  
Géographie agraire  
Est
- 2525  
**BDPA**  
Year: sans date  
Title: Anjiajia - Antananarivo - 5 pages  
Keywords: Géographie agraire  
Géographie générale  
Agroéconomie  
Nord et nord-ouest
- 2524  
**BDPA**  
Year: sans date  
Title: Ankazomborona - Antananarivo, 5 pages  
Keywords: Géographie agraire  
Géographie générale  
Agroéconomie  
Nord et nord-ouest
- 261  
**BESAIRIE, H**  
Year: 1954  
Title: Documents pour la géographie de Madagascar. Travaux Bureau Géologique - n° 54 - 48 plans - 275 pages.  
Keywords: Géologie  
Géographie générale
- 388  
**BUHRER, Lt**  
Year: 1910  
Title: Le Pays Mahafaly. La Géographie, pages 377-388.  
Keywords: Géographie générale  
Géographie agraire  
Mandrare-Androy-Mahafaly  
Sud et sud-ouest
- 389  
**BUHRER, Lt**  
Year: 1913  
Title: Etude géographique et géologique sur le Ménabé. Bull. Econ. Madag. I, pp. 38-71.  
Keywords: Géologie  
Géographie générale  
Géomorphologie  
Ouest
- 3769  
**CARRE, P.**  
Year: 1898  
Title: Les côtes de Madagascar, Imprimerie Officielle, Tananarive, Notes, reconnaissances et explorations, pages 411-437  
Keywords: Géographie générale  
Sédimentation littorale
- 3691  
**CHEVALIER, L.**  
Year: 1952  
Title: "Madagascar. Population et ressources" - Trav. et doc. INED, n° 15, PUF, 212 pages - Paris  
Keywords: Géographie générale  
Démographie
- 486  
**COPPALLE, A**  
Year: 1910  
Title: Voyage dans l'intérieur de Madagascar et à la Capitale du roi
- RADAMA. (1825-1826). Copie d'un manuscrit, in : Bulletin Académique Malgache - vol. VIII - 1910.  
Keywords: Géographie générale  
Histoire
- 2609  
**DANLOUX, J**  
Year: 1970  
Title: Etudes hydrologiques dans la région de Befandriana-Mandritsara : résultats de la campagne 1968-1969 - ORSTOM, Tananarive, 1970, 94 pages, tableaux, 14 cartes  
Keywords: Hydrologie et hydrogéologie  
Géographie générale  
Climatologie  
Befandriana-Mandritsara  
Nord et nord-ouest
- 4082  
**DE NUCE, M.S.; RATSIMANDRAVA**  
Year: 1968  
Title: Bibliographie annuelle de Madagascar, 1965, Tananarive, Bibliot. Universitaire et Bibliot. Nationale, 1968, 221 pages  
Keywords: Géographie générale
- 4023  
**DECARY, R.**  
Year: 1920  
Title: L'Extrême Sud de Madagascar. La Géogr., pages 243-254  
Keywords: Géographie générale  
Hydrologie et hydrogéologie  
Géologie  
Mandrare-Androy-Mahafaly  
Sud et sud-ouest  
Est
- 554  
**DECARY, R**  
Year: 1921  
Title: Monographie du District de Tsihombe. Bull. Econ., Madag. 21, 1, pp. 1-38.  
Keywords: Géographie générale  
Géographie agraire  
Géomorphologie  
Mandrare-Androy-Mahafaly  
Sud et sud-ouest
- 4024  
**DECARY, R.**  
Year: 1926  
Title: L'androy et ses habitants, le Monde Colonial Illustré, Juillet, pages 167-169, Août page 188, Paris  
Keywords: Géographie générale  
Géographie agraire  
Mandrare-Androy-Mahafaly  
Sud et sud-ouest
- 557  
**DECARY, R**  
Year: 1926  
Title: Une mission scientifique dans le Sud-Est de Madagascar. Bull. Acad. Malg., n.s., t. 9, 1926, pp.79-86  
Keywords: Géographie générale  
Mandrare-Androy-Mahafaly  
Sud et sud-ouest
- 559  
**DECARY, R**  
Year: 1927.

**Title:** La question des raketa dans l'extrême Sud de Madagascar. Tananarive, Bull. Ec. Mad, n° 1, pp. 52-96.  
**Keywords:** Géographie générale  
Sud et sud-ouest  
Mandrare-Androy-Mahafaly

561  
**DECARY, R**  
**Year:** 1930  
**Title:** L'Androy, extrême Sud de Madagascar. Essai de monographie régionale. Société d'Édition Géographiques, maritimes et coloniales, Paris.  
**Keywords:** Géographie générale  
Géographie agraire  
Végétation  
Mandrare-Androy-Mahafaly  
Sud et sud-ouest

2979  
**DECARY, R.**  
**Year:** 1936  
**Title:** Alfred GRANDIDIER, explorateur de Madagascar. Revue de Madagascar, n° 16, Octobre 1936  
**Keywords:** Histoire  
Géographie générale

3008  
**DECARY, R.**  
**Year:** 1936  
**Title:** Les anciennes cartes de Madagascar.  
Revue de Madagascar n° 15, Juillet 1936  
**Keywords:** Géographie générale  
Histoire

564  
**DECARY, R**  
**Year:** 1939  
**Title:** L'Activité du service de la Recherche Scientifique à Madagascar. Compte-Rendu Académie Malgache, s.n., tome 22, 1939 - pages 125-137.  
**Keywords:** Géographie générale  
Géologie  
Végétation

565  
**DECARY, R**  
**Year:** 1941  
**Title:** Rapport de tournée dans le Sud-Sud-Ouest de Madagascar. 4ème rapport annuel de la Société des amis du Parc botanique et Zoologique de Tananarive. Pitot de la Beaujardière. Tananarive.  
**Keywords:** Géographie générale  
Végétation  
Mandrare-Androy-Mahafaly  
Sud et sud-ouest

567  
**DECARY, R**  
**Year:** 1942  
**Title:** Le lac Ihotry. Bull. Ac. Malg. III, pp. 25, 71-4.  
**Keywords:** Géographie générale  
Géologie du quaternaire  
Sud et sud-ouest

4086  
**DECARY, R.**  
**Year:** 1968  
**Title:** Nature et équilibre biologique ;

Revue de Madagascar, Tananarive, nouvelle série, n° 43 et 44, 4<sup>e</sup> trimestre 1968, pages 45-56  
**Keywords:** Aires protégées  
Géographie générale

4027  
**DEFOORT, E.**  
**Year:** 1911  
**Title:** L'Androy, Revue de Madagascar, Paris, Août-Septembre-Décembre, pages 920-923, et 1044-1050  
**Keywords:** Géographie générale  
Mandrare-Androy-Mahafaly  
Sud et sud-ouest

573  
**DEFOORT, E**  
**Year:** 1913  
**Title:** L'Androy. BEM, p. 130.  
**Keywords:** Géographie générale  
Végétation  
Mandrare-Androy-Mahafaly  
Sud et sud-ouest

4081  
**DEFOS DU RAU, J.; LE BOURDIEC, P. et AL**  
**Year:** 1968  
**Title:** Madagascar et les îles du Sud-Ouest de l'Océan Indien. LXXII<sup>e</sup> Bibliographie Géographique Internationale 1966, C.N.R.S., Paris, 1968, pages 747-759  
**Keywords:** Géographie générale

585  
**DELORD, J.M**  
**Year:** 1965  
**Title:** Monographie de la Côte Est de Madagascar. Bull. Techn. Eaux et Forêts et de la Conservation des Sols. 2.  
**Keywords:** Géographie générale  
Végétation  
Est

3695  
**DESCHAMPS, H.**  
**Year:** 1947  
**Title:** "Madagascar" - 188 pages - Paris  
**Keywords:** Géographie générale

3696  
**DESCHAMPS, H.**  
**Year:** 1947  
**Title:** "Encyclopédie coloniale et maritime : Madagascar et Réunion" - 2 t. 372 et 368 p. Paris  
**Keywords:** Géographie générale

3227  
**DONQUE, G.**  
**Year:** 1965  
**Title:** "madagascar". Documents Edsco, Chambéry, n° 95, Novembre-Décembre 1965. Partie géographique pages 1-52, 4 cartes dans le texte et 2 hors-texte, 16 photos  
**Keywords:** Géographie générale  
Climatologie

656  
**DONQUE, G**  
**Year:** 1973  
**Title:** Rapport sur les travaux cartographiques exécutés à Madagascar (1<sup>er</sup> Janvier 1966 au 31 Décembre 1972). Madagascar Revue de

Géographie - 1973 - n° 23 - pages 109-121.

**Keywords:** Géographie générale

3277  
**DONQUE, G.**  
**Year:** 1977  
**Title:** Index analytique des articles, notes et comptes-rendus parus dans les trente premiers numéros de Madagascar Revue de Géographie, Mad. Rev. Géo. N° 30, Janvier-Juin 1977, pages 145-162, avec index des auteurs.  
**Keywords:** Géographie générale  
Climatologie  
Agroéconomie  
Géographie agraire  
Géomorphologie  
Végétation

3188  
**DONQUE, G.**  
**Year:** 1978  
**Title:** Bilan de dix-sept années de recherches au Laboratoire de Géographie de l'Université de Madagascar. Madagascar revue de Géographie. N° 32 Janvier-Juin 1978, pages 99-114  
**Keywords:** Climatologie  
Géographie générale  
Agroéconomie  
Géographie agraire  
Géomorphologie

3544  
**DONQUE, G.**  
**Year:** 1982  
**Title:** Etudes de géographie malgache dans le cadre des mémoires de maîtrise. Mad. Rev. Geogr, n° 40, Janvier-Juin 1982, pages 99-111  
**Keywords:** Géographie générale

671  
**DU MAINE**  
**Year:** 1810  
**Title:** Voyage fait au pays d'Ancaye : dans l'île de Madagascar - Annales des voyages, XI, pages 146-218.  
**Keywords:** Histoire  
Géographie générale :

674  
**DUBOIS, H.M**  
**Year:** 1938  
**Title:** Monographie du Betsileo. Paris, 1938.  
**Keywords:** Géographie générale  
Géographie agraire  
Hauts-plateaux

3057  
**DUFURNET, R.**  
**Year:** 1948  
**Title:** Bealanana - Géographie - Sols - Climats - Végétation - Population - Economie agricole. Document dactylographié, 360 pages, Décembre 1948  
**Keywords:** Agroéconomie  
Agronomie  
Climatologie  
Géographie générale  
Végétation  
Nord et nord-ouest  
Ankaizina

- 2603  
**EDF; IGECO; ORSTOM**  
**Year: 1967**  
**Title:** Extrait du dossier "aménagement de l'Onive, chute de Tsinjoarivo" : note hydrologique préparée avec la collaboration de l'ORSTOM - EDF, Paris 1967, 14 pages, références, 4 tableaux, 1 carte échelle 1/500 000  
**Keywords:** Hydrologie et hydrogéologie  
 Géographie générale  
 Climatologie  
 Etude de bassins versants  
 Hauts-plateaux  
 Est
- 2786  
**FERRY, L; DEPRAETERE, C; ROBINSON, L**  
**Year: 1995**  
**Title:** Premiers résultats d'une étude générale sur les lacs Malgaches. "Bulletin Académique National Malgache". numéro spécial du 50ème anniversaire de l'ORSTOM, Antananarivo, 1995, pages 30-46  
**Keywords:** Hydrologie et hydrogéologie  
 Géographie générale
- 778  
**FONTOYNONT, D; RAMAOMANDAHY, E**  
**Year: 1940**  
**Title:** Les Andriana du Vakinankaratra. Bulletin de l'Académie Malgache, tome 23, pages 33-56.  
**Keywords:** Géographie générale  
 Géographie agraire  
 Sociologie rurale,  
 Hauts-Plateaux
- 786  
**FRANCOIS, E**  
**Year: 1933**  
**Title:** L'Ankaizina. Rev. Mad., 4.  
**Keywords:** Géographie générale  
 Géographie agraire  
 Ankaizina  
 Nord et nord-ouest
- 788  
**FRERE, S**  
**Year: 1958.**  
**Title:** Panorama de l'Androy, Ed. Aframpe, Paris, 198 pages.  
**Keywords:** Géographie générale  
 Géographie agraire  
 Mandrare-Androy-Mahafaly  
 Sud et sud-ouest
- 810  
**GAUTIER**  
**Year: 1879-1896**  
**Title:** L'atlas de l'Ambongo. Notes, Recon., Explor., II, 4, 1898.  
**Keywords:** Géographie générale
- 811  
**GEAY, F**  
**Year: 1904-1907**  
**Title:** Rappel d'exploration aux régions NE, SSW et SSE de Madagascar. Paris (tire en 100 exemplaires) et tiré du Bull. du Muséum d'Hist. Nat., 1911, n° 3, pp. 86-89.  
**Keywords:** Géographie générale
- Nord et nord-ouest  
 Sud et sud-ouest  
 Est
- 3161  
**GEAY, M**  
**Year: 1907**  
**Title:** "Rapport d'exploration aux régions Nord-Est, Sud-Est, Sud et Sud-Est de Madagascar", Muséum d'Histoire Naturelle, Paris  
**Keywords:** Géologie  
 Géographie générale  
 Sud et sud-ouest  
 Nord et nord-ouest  
 Est
- 814  
**GENDRONNEAU**  
**Year: 1897**  
**Title:** Etude détaillée sur les diverses régions de Madagascar : le cercle de Miarinarivo et le cercle annexe d'Arivonimamo, Notes, Reconnaissances et Explorations, TANANARIVE, Mai 1897, pages 271-302.  
**Keywords:** Géographie générale  
 Géographie agraire  
 Moyen-ouest
- 3005  
**GRANDIDIER, A.**  
**Year: 1885**  
**Title:** Histoire de la géographie de Madagascar.  
 Imprimerie Nationale, 1885  
**Keywords:** Géographie générale  
 Histoire
- 839  
**GRANDIDIER, A.**  
**Year: 1887**  
**Title:** Notice sur les côtes Sud et Sud-Ouest de Madagascar. Bull. de la société de Géographie, Paris, pp. 4-11.  
**Keywords:** Géographie générale  
 Géographie agraire  
 Mandrare-Androy-Mahafaly  
 Sud et sud-ouest
- 845  
**GRANDIDIER, A; CHARLES-ROUX, J; DELHORBE, G; FROIDEVEAU, H; GRANDIDIER, G**  
**Year: 1903-1920**  
**Title:** Collection des ouvrages anciens concernant Madagascar, Paris, Comité de Madagascar, 9 volumes.  
**Keywords:** Géographie générale  
 Histoire  
 Géographie agraire  
 Végétation  
 Géologie
- 841  
**GRANDIDIER, A; G, et**  
**Year: 1892**  
**Title:** Histoire de la géographie de Madagascar, Paris, 2ème édition, 350 pages.  
**Keywords:** Géographie générale  
 Végétation
- 842  
**GRANDIDIER, G**  
**Year: 1903**  
**Title:** L'extrême Sud de Madagascar.
- Pays Mahafaly et Antandroy. Paris, les Annales Coloniales, 15 mars 1903, pp. 115-126 (carte).  
**Keywords:** Géographie générale  
 Géographie agraire  
 Végétation  
 Mandrare-Androy-Mahafaly  
 Sud et sud-ouest
- 4030  
**GRANDIDIER, G.**  
**Year: 1908**  
**Title:** Le Sud de Madagascar (notes de voyage, Juillet-Août 1907) - La Nouvelle Revue, Paris, 15 Février, pages 449-457  
**Keywords:** Géographie générale  
 Sud et sud-ouest
- 3049  
**GRANDIDIER, G.**  
**Year: 1957**  
**Title:** Bibliographie de Madagascar, 1934-1955, 1957, 1 Vol. VIII + pages 1351-1910  
**Keywords:** Géographie générale  
 Histoire
- 844  
**GRANDIDIER, G; DECARY, R**  
**Year: 1958**  
**Title:** Histoire physique, naturelle et politique de Madagascar. Volume 5, tome 3, fascicule 1, Tananarive, imprimerie officielle, 253 p.  
**Keywords:** Géographie générale
- 3048  
**GRANDIDIER, G.; JOUCLA, E.**  
**Year: 1935**  
**Title:** Bibliographie générale des Colonies Françaises. Bibliographie de Madagascar 1904-1933, 1935, 1 volume, VI + pages 759-1350  
**Keywords:** Géographie générale  
 Histoire
- 864  
**GRAVIER, G**  
**Year: 1896**  
**Title:** La cartographie de Madagascar. Paris, 495 pages.  
**Keywords:** Géographie générale
- 888  
**GUILCHER, A; BATTISTINI, R**  
**Year: 1968**  
**Title:** Madagascar, géographie régionale, CDU - Paris 1968, ronéoté.  
**Keywords:** Géographie générale
- 889  
**GUILLAIN, C**  
**Year: 1845**  
**Title:** Documents sur l'histoire, la géographie et le commerce de la partie occidentale de Madagascar, recueillis et rédigés par M. Guillain, Paris, Imprimerie Royale, 376 pages.  
**Keywords:** Géographie générale  
 Histoire  
 Ouest  
 Sud et sud-ouest  
 Nord et nord-ouest
- 3163  
**HENRY, B.**  
**Year: 1964**

Title: "Mission Nord Tsaratanana",  
rapport B.R.G.M., Tananarive 64/A4  
Keywords: Géologie  
Géographie générale  
Végétation  
Nord et nord-ouest

3522

HERZOG, S.; HERZOG, M.;  
BAUMGARTNER, V.

Year: 1994

Title: Madagascar - Vilo, 1994, 143  
pages

Keywords: Géographie générale

Végétation

Aires protégées

1006

ISNARD, H

Year: 1964

Title: Madagascar Edition A. Collin,  
Paris - 211 pages.

Keywords: Géographie générale

1020

JOUCLA, F; GRANDIDIER, G

Year: 1904-1933

Title: Bibliographie de Madagascar,  
Bibliographie génér. Col. Franç., II, pp.  
759-1350.

Keywords: Géographie générale

3010

KOTTAK, C.P.

Year: 1980

Title: The past in the present : history,  
ecology and cultural variation in  
Highland Madagascar.

University of Michigan Press, Ann  
Arbor

Keywords: Géographie générale

Histoire

Sociologie rurale

Hauts-plateaux

1060

LAFFAY

Year: 1902

Title: Le bassin lacustre de l'Alaotra.  
Revue de Madagascar.

Keywords: Géographie générale

Lac Alaotra

3173

LANDAIS, A.

Year: 1909

Title: "Le massif d'Ambre. La  
géographie", XIX, Paris

Keywords: Géologie

Géographie générale

Nord et nord-ouest

Aires protégées

1067

LAPAIRE, J.P

Year: 1973

Title: La cuvette de Belobaka, une unité  
régionale du Moyen-ouest aux marges  
du Bongalava, Madagascar, Rev. de  
Géogr., n° 23, Juillet-Décembre 1973,  
pp. 9-59.

Keywords: Géographie générale

Géomorphologie

Moyen-ouest

1074

LARNAUDE, M

Year: 1945

Title: Aspects physiques du Sud de  
Madagascar. B.A.G.F. pp. 102-107.

Keywords: Géographie générale

Géomorphologie

Mandrare-Androy-Mahafaly

Sud et sud-ouest

3890

LE BOURDIEC, P.

Year: 1966

Title: Bibliographie géographique

malgache, année 1965, Madagascar.

Revue de Géographie, n° 8, Janvier-Juin  
1966, pages 293-298

Keywords: Géographie générale

3288

LE BOURDIEC, P.;

RAZAFINIPARANY, A.

Year: 1968

Title: Madagascar et les Iles de l'Océan  
Indien.

In : Bibliographie géographique

internationale 1968, Paris, 1970, pages

876-886

Keywords: Géographie générale

1101

LEBLOND, M

Year: 1907

Title: La grande île de Madagascar. Ed.  
Delagrave, Paris, 294 pages.

Keywords: Géographie générale

4032

LEMAIRE

Year: 1901

Title: une reconnaissance au plateau de

l'Androy et à Faux Cap (Juin-Juillet

1900) - Revue de Géographie, Paris,

pages 83-85

Keywords: Géologie

Géographie générale

Mandrare-Androy-Mahafaly

Sud et sud-ouest

1116

LONGUEFOSSE

Year: 1922-1923

Title: L'Antsihanaka. BEM, p. 234, p.

116.

Keywords: Géographie générale

Géographie agraire

Lac Alaotra

2733

MAER

Year: 1970

Title: Développement de la région du

Lac Alaotra. Rapport et requête au

PNUD. 32 pages

Keywords: Projet de développement

Géographie générale

Agroéconomie

Périmètres irrigués

Lac Alaotra

1133

MAILLARD, B

Year: 1898

Title: Le pays bezanozano ou cercle de  
Moramanga. Notes, Reconnaissances et  
Explorations, TANANARIVE,  
Décembre 1898 - pages 1573 et  
suivantes.

Keywords: Géographie générale

Géographie agraire

Hauts-plateaux

Est

3728

MAURETTE, F.

Year: 1938

Title: "Madagascar" - Géog. Univ. Bd  
12, 5, 342-374. Paris

Keywords: Géographie générale

3254

MAYEUR, N.

Year: 1912

Title: Voyage dans le Nord de  
Madagascar 1775. Au Cap d'Ambre par  
Mayeur, rédigé par Barthélémy de  
Froberville.

In : Bulletin de l'Académie Malgache. X.

1912, page 128

Keywords: Géographie générale

Géographie agraire

Nord et nord-ouest

1161

MAYEUR, N

Year: 1913

Title: Voyage au pays d'ancove 1785.

Rédigé par M. Dumaine

TANANARIVE Bulletin de l'Académie

Malgache XII (2), pages 13-42.

Keywords: Géographie générale

Géographie agraire

Sud et sud-ouest

1160

MAYEUR, N

Year: 1913

Title: Voyage dans le sud et dans  
l'intérieur des terres et particulièrement  
au pays d'ancove (Janvier 1977).

Rédigé par B. de Froberville

TANANARIVE Bulletin de l'Académie

Malgache XII (1) pages 139-176.

Keywords: Géographie générale

Géographie agraire

Sud et sud-ouest

2568

MOLET, L

Year: 1967

Title: Bibliographie critique récente sur  
Madagascar - Canadian Journal of  
African Studies, 1967, n° 1, pages 51-  
63, références

Keywords: Sociologie rurale

Géologie

Géographie générale

1208

MOUREAU, Ch

Year: 1924

Title: Madagascar, études et  
impressions. Paris.

Keywords: Géographie générale

1236

MUTHUON, R.P

Year: 1911

Title: Quelques remarques sur le massif  
volcanique de l'Itasy. Bull. Acad. Malg.,  
a.s., t. 9, pp. 185-187.

Keywords: Géographie générale

Géologie

Géomorphologie

Moyen-ouest

2923

NEMOURS, Duc de

Year: 1929

- Title:** Madagascar et ses richesses. Ed Pierre Roger, Paris, pages 193-228  
**Keywords:** Géographie générale
- 1255  
**NOULENS, J**  
**Year:** 1921  
**Title:** Monographie de Nossi-Bé. BEM, pp. 75-88.  
**Keywords:** Géographie générale Nord et nord-ouest
- 3831  
**PAULIAN, R.**  
**Year:** 1958  
**Title:** L'andringitra, revue de Madagascar, 1958, 3<sup>e</sup> tr., pages 51-54  
**Keywords:** Géographie générale Végétation Aires protégées Hauts-plateaux
- 1312  
**PERRIER DE LA BATHIE, H**  
**Year:** 1913  
**Title:** Les dépressions lacustres du Mangoro, de l'Alaotra, de l'Ankaizina et les mouvements récents du versant Est et du Nord de l'île. Bulletin de l'Académie malgache, vol. XII, 1<sup>ère</sup> partie : pp. 227-233.  
**Keywords:** Géographie générale Géomorphologie Ankaizina Est Lac Alaotra Nord et nord-ouest
- 1317  
**PERRIER DE LA BATHIE, H**  
**Year:** 1927  
**Title:** Le Tsaratanana, l'Ankaratra et l'Andringitra. Mém. Acad. Malg. Fasc. V, Tananarive, 1927, 68 pages.  
**Keywords:** Géographie générale Aires protégées Végétation Hauts-plateaux Nord et nord-ouest
- 3922  
**PERRIER DE LA BATHIE, H.**  
**Year:** 1963  
**Title:** Analyse d'un paysage de la côte Ouest de Madagascar. Photo-interprétation, 2 (1), pages 36-42  
**Keywords:** Géographie agraire Géographie générale Sédimentation littorale Ouest Sud et sud-ouest
- 1339  
**PEYROT, B**  
**Year:** 1974  
**Title:** L'Androy central et littoral : le pays Antanosy, étude de géographie régionale, 2 t., 560 pages, ronéo., Bordeaux.  
**Keywords:** Géographie générale Géographie agraire Mandrara-Androy-Mahafaly Sud et sud-ouest
- 1340  
**PEYROT, B**  
**Year:** 1976  
**Title:** L'anosy central et littoral : le pays Antanosy (Sud-Est de Madagascar) 2 tomes de 499 et 61 pages. Thèse Doct. 3<sup>e</sup> cycle.  
**Keywords:** Géographie générale Géographie agraire Géomorphologie Est Mandrara-Androy-Mahafaly Sud et sud-ouest
- 1345  
**PIOLET, J.B**  
**Year:** 1895  
**Title:** Madagascar et les Hova. Ed Delagrave, Paris, 280 pages  
**Keywords:** Géographie générale Sociologie rurale Histoire Hauts-plateaux
- 2924  
**POISSON, H**  
**Year:** 1921  
**Title:** Monographie de la Province de Tuléar, Bulletin économique. Colonie de Madagascar et dépendances. pages 21-35  
**Keywords:** Géographie générale Végétation Sud et sud-ouest
- 3017  
**POISSON, H**  
**Year:** 1922  
**Title:** Diego-Suarez et le Nord de Madagascar : guide des excursions dans le Nord de Madagascar. Bulletin économique de Madagascar, 3<sup>e</sup> et 4<sup>e</sup> trimestre 1922, pages 165-173  
**Keywords:** Géographie générale Aires protégées Nord et nord-ouest
- 1356  
**POISSON, H**  
**Year:** 1923  
**Title:** Monographie du District de Tuléar. Bull. Econ. Mad.  
**Keywords:** Géographie générale Végétation Sud et sud-ouest
- 2523  
**PORTAIS, M**  
**Year:** 1974  
**Title:** Problème d'aménagement régional d'un espace géographiquement hétérogène : le Nord de Madagascar - Différenciation régionale et régionalisation en Afrique francophone et à Madagascar - ORSTOM, Paris, 1974, pages 35-38, cartes, travaux et documents de l'ORSTOM, n° 39  
**Keywords:** Géographie générale Géographie agraire Nord et nord-ouest
- 1382  
**RABEMANANTSOA, J.L**  
**Year:** 1976  
**Title:** Contribution à l'étude régionale du betsiléo septentrional. Mémoire de maîtrise, ronéote, Tananarive, 1976.  
**Keywords:** Géographie générale Géographie agraire Hauts-plateaux
- 3243  
**RAJAONARIVELO**  
**Year:** 1948  
**Title:** "Rapport de mission de la brigade Rajaonarivelo dans le plateau calcaire mahafaly", Mars-Avril, Arch. Serv. Géol., n° A-258, 51 pages  
**Keywords:** Géographie générale Sociologie rurale Mandrara-Androy-Mahafaly Sud et sud-ouest
- 3891  
**RAJEMISA-RAOLISON**  
**Year:** 1966  
**Title:** Dictionnaire historique et géographique de Madagascar. Librairie Ambozontany, Fianarantsoa, 1966, In-8°, 384 pages, 374 illustrations  
**Keywords:** Géographie générale
- 1421  
**RAJOANA, T**  
**Year:** 1977  
**Title:** Note historique sur l'Ankay. Madagascar Revue de Géographie n° 31 - 1977 - pages 131-134.  
**Keywords:** Géographie générale Histoire Est Hauts-plateaux
- 2752  
**RAJOELSON, H**  
**Year:** 1976  
**Title:** Analyse de l'espace géographique de Mankandriana. Tananarive. Association des Géographes de Madagascar. Direction de l'Architecture et de l'Urbanisme et de l'Habitat, 138 pages  
**Keywords:** Géographie agraire Géographie générale Sociologie rurale Démographie Agroéconomie Hauts-plateaux
- 3959  
**RAKOTONIRINA, X.; MITCHELL, B.**  
**Year:** sans date  
**Title:** Impact de la route d'andapa - Sambava. Etude socio-économique de la cuvette d'Andapa. Direction Générale du Plan à Madagascar  
**Keywords:** Géographie générale Projet de développement Agroéconomie Sociologie rurale Andapa (Ankaibe) Nord et nord-ouest Est
- 1482  
**RAKOTOVAO, N.A**  
**Year:** 1986  
**Title:** Quelques aspects de la dynamique du milieu naturel dans le Centre-Est de Madagascar : la région de Morarano (Moramanga). Ecole Normale III (CUR de Tananarive). Mémoire de recherche en géographie, n° 25.  
**Keywords:** Géographie générale Géographie agraire Lac Alaotra Est



- 3946  
**RAMANANTSOA, Z.**  
**Year: 1977**  
**Title:** Etude géographique de l'aménagement du delta du Mangoky, 1977 - Mem. de Maitr. Labo. de Géogr. Univ. Tananarive  
**Keywords:** Géographie générale  
 Projet de développement  
 Périmètres irrigués  
 Sud et sud-ouest
- 2645  
**RAMBOARISON, R**  
**Year: 1994**  
**Title:** Utilisation des données satellitaires pour la cartographie de l'occupation du sol et des feux de brousse à Madagascar. ORSTOM - La Réunion, rapport multigr., 41 pages  
**Keywords:** Feux de végétation  
 Géographie générale
- 3945  
**RANDRIANAIVO, D.**  
**Year: 1981**  
**Title:** Introduction géographique à l'étude du tabac sur les Hautes-Terres Malgaches, 1981 - Mem. de Maitr. Labo. de Géogr. Univ. Tananarive  
**Keywords:** Géographie générale  
 Agroéconomie  
 Géographie agraire  
 Hauts-plateaux
- 3947  
**RANJAMANARIVO, S.**  
**Year: 1981**  
**Title:** L'impact de deux barrages dans la région de Tananarive : Mantasoa et Tsiatzompaniry, 1981 - Mem. de Maitr. Labo. de Géogr. Univ. Tananarive  
**Keywords:** Migrants  
 Géographie générale  
 Plaines de Tananarive  
 Hauts-plateaux
- 3496  
**RASOAVARIMANANA, M.A.**  
**Year: 1996**  
**Title:** L'eau et la santé de la population des marais de l'Est Malgache. Diplôme d'Université, Faculté de Médecine de Montpellier, Juin 1996  
**Keywords:** Aires protégées  
 Hydrologie et hydrogéologie  
 Géographie générale  
 Géographie agraire  
 Est
- 4292  
**REVEL, E.**  
**Year: 1994**  
**Title:** Madagascar, l'île Rouge - Paris, Ed. Balland  
**Keywords:** Géographie générale
- 3793  
**ROBEQUAIN, C.**  
**Year: 1958**  
**Title:** Madagascar et les bases dispersées de l'Union française. Coll. Pays d'O.M., PUF, Paris, 586 pages  
**Keywords:** Géographie générale
- 2592  
**ROCHE, M; ALDEGHERI, M**  
**Year: 1964**  
**Title:** Interprétation des résultats et caractéristiques du régime - *Monographie hydrologique de l'Ikopa et de la Betsiboka* - IRSM, Tananarive 1964, 92 pages, 46 tableaux  
**Keywords:** Géographie générale  
 Hydrologie et hydrogéologie  
 Etude de bassins versants  
 Climatologie  
 Plaines de Tananarive  
 Hauts-plateaux
- 1728  
**ROSSI, G**  
**Year: 1974**  
**Title:** Les divisions régionales de l'extrême Nord de Madagascar. Madagascar, Rev. de Géogr., n° 24, janvier-juin 1974, pp. 75-94.  
**Keywords:** Géographie générale  
 Géomorphologie  
 Nord et nord-ouest
- 2522  
**ROUX, J.C; DERUELLE, R**  
**Year: 1972**  
**Title:** Atlas régional du moyen-Ouest occidental - ORSTOM, Tananarive 1972, tableaux, cartes  
**Keywords:** Géographie générale  
 Géographie agraire  
 Sociologie rurale  
 Agroéconomie  
 Migrants  
 Moyen-ouest
- 4150  
**SADFORD, R.; DUCKWORTH, W.**  
**Year: 1990**  
**Title:** International council for bird preservation "a wildlife survey of Marojejy nature reserve, Madagascar". Study rapport n° 40 - Mai 1990  
**Keywords:** Aires protégées  
 Géographie générale  
 Andapa (Ankaibe)  
 Est
- 1790  
**SAVARON, C.**  
**Year: 1932**  
**Title:** Mes souvenirs à Madagascar avant et après la conquête (1885-1898). Mémoire Académie Malgache - fascicule XII - 1932 - 328 pages.  
**Keywords:** Géographie générale  
 Histoire
- 4122  
**SCET-COOPERATION**  
**Year: 1968**  
**Title:** Etude d'aménagement de la plaine de Tananarive. Etude n°9 ; synthèse provisoire. SCET-COOP., Tananarive, 1968, 81 pages ronéot, cartes, tableaux  
**Keywords:** Projet de développement  
 Géographie générale  
 Périmètres irrigués  
 Plaines de Tananarive  
 Hauts-plateaux
- 4124  
**SCET-COOPERATION**  
**Year: 1968**  
**Title:** Zone de cultures industrielles de la Côte-Est. SCET-COOP., Tananarive, 1968, 1ère partie : inventaires dossiers de 3 régions : 1- Mananjary (4 doc.) ; 2-
- Vatomandry-Mahanoro ; 3- Tamatave  
**Keywords:** Projet de développement  
 Géographie générale  
 Agroéconomie  
 Géographie agraire  
 Est
- 4126  
**SCET-COOPERATION**  
**Year: 1968**  
**Title:** Lac Alaotra : étude des périmètres Imamba-Ivakaka. SCET-COOP., Tananarive 1968, 1ère partie : analyse du milieu ; 2ème partie : étude en cours : propositions  
**Keywords:** Projet de développement  
 Géographie générale  
 Géographie agraire  
 Lac Alaotra
- 4121  
**SCET-COOPERATION**  
**Year: 1968**  
**Title:** Etude pour la mise en valeur des baïboho du Nord-Ouest : Secteur Bemarivo-Kimangoro. Première partie, SCET-COOP., Tananarive, 1968, 177 pages + annexes, tableaux, cartes, plans, figures  
**Keywords:** Projet de développement  
 Géographie générale  
 Nord et nord-ouest
- 2734  
**SCET-INTERNATIONAL**  
**Year: 1971**  
**Title:** Etude de Didy-données agronomiques. SCET International, Tananarive. Etude financée par le FAC. Tananarive - 114 pages  
**Keywords:** Projet de développement  
 Géographie générale  
 Agronomie  
 Agroéconomie  
 Géographie agraire  
 Lac Alaotra
- 3520  
**SEDES**  
**Year: 1989**  
**Title:** Développement touristique de Madagascar : contribution à la stratégie publique. Paris, SEDES, Juin 1989, 246 pages  
**Keywords:** Géographie générale  
 Aires protégées
- 3519  
**SEDES**  
**Year: 1989**  
**Title:** Développement touristique de Madagascar : commentaire sur les scénarios, recommandations, Paris, SEDES, Juin 1989, 50 pages  
**Keywords:** Géographie générale  
 Aires protégées
- 3744  
**SICK, W.D.**  
**Year: 1979**  
**Title:** "Madagascar" - 321 pages, 36 croquis, 24 tableaux, 18 photos, Darmstadt.  
**Keywords:** Géographie générale
- 4151  
**SOAMA**  
**Year: 1994**

**Title:** Bilan final du projet mise en valeur de la cuvette d'Andapa. 1971-1993. Avril 1993. W.W.F. Ministère de l'Agriculture. Société d'Andapa MAmokatra. SO.A.MA. 136 pages  
**Keywords:** Projet de développement  
Géographie générale  
Géographie agraire  
Agroéconomie  
Andapa (Ankaibe)  
Est

2519

**TROUCHAUD, J.P**

**Year:** 1965

**Title:** Contribution à l'étude géographique de Madagascar : la basse plaine du Mangoky - Cahier ORSTOM. Série sciences humaines, 1965, vol. 2, n° 3, 91 pages, nombreuses références, nombreuses illustrations

**Keywords:** Géographie agraire  
Géographie générale  
Agroéconomie  
Foncier  
Sociologie rurale  
Sud et sud-ouest

2738

**TROUSSELLE**

**Year:** 1897

**Title:** Dix jours de marche d'Ambatondrazaka à la Côte Est. *in* : Notes, reconnaissances et explorations. Tome I, cercle de Tsiarafahy, 8 pages

**Keywords:** Géographie générale  
Histoire  
Lac Alaotra  
Est

2795

**UNIVERSITE D'ANTANANARIVO**

**Year:** 1992

**Title:** Répertoire des thèses et mémoires soutenues auprès de l'Université d'Antananarivo - 1988-1990 - Université, Rectorat, Service de documentation et des relations, 1992

**Keywords:** Géographie générale  
Géographie agraire  
Sud et sud-ouest  
Agroéconomie  
Sociologie rurale  
Géomorphologie

1952

**VALETTE, J**

**Year:** 1964

**Title:** Madagascar vers 1750 d'après un manuscrit anonyme. Bulletin de Madagascar n° 214, pages 211-58, Mars 1964

**Keywords:** Histoire  
Géographie générale

4127

**VALETTE, J.**

**Year:** 1968

**Title:** Les itinéraires de la Côte-Est à Tananarive au XIX<sup>e</sup> siècle. Madagascar, Revue de Géographie, n° 13, Juillet-Décembre 1968, pages 173-180

**Keywords:** Histoire  
Géographie générale.  
Géographie agraire  
Est  
Hauts-plateaux

**MADAGASCAR**  
Bibliographie  
13/12/96  
**Géologie**  
459 Références

3289

**Author:** ALLARD, M.; AUBERT, J.M.; LACOSTE, Ph.

**Year:** 1970

**Title:** Géologie de Madagascar. Ed. de l'Ecole, 1970, 91 pages

**Keywords:** Géologie

3387

**ALSAC, C.**

**Year:** 1963

**Title:** Etude géologique et prospection de la feuille Faratsiho. TBG n° 112, 44 pages, 7 pl., 3 pl. photos, 1 carte géologique hors texte en deux couleurs, 1963

**Keywords:** Géologie  
Hauts-plateaux

3481

**ALSAC, C.**

**Year:** 1963

**Title:** Les formations volcaniques du Centre et du Sud-Est de l'Ankaratra. Rapp. Ann. Serv. Géol. Mad. 1963

**Keywords:** Géologie  
Hauts-plateaux

3820

**ALSAC, C.; JOO'J; MOINE, B.**

**Year:** 1964

**Title:** Contribution à l'étude métamorphique et structurale du Bongolava de miandrivazo. Tananarive C.r. Sem. Géol., 1964, pages 77-86

**Keywords:** Géologie  
Géomorphologie  
Ouest  
Moyen-ouest

3396

**ANDRIAMIRADO, R.**

**Year:** 1971

**Title:** Recherches paléomagnétiques sur Madagascar. Résultats et interprétation dans le cadre de la dislocation de la partie orientale du Gondwana, thèse, Sciences, Strasbourg, 202 pages et annexes

**Keywords:** Géologie

40

**ANDRIAMIRADO, R.**

**Year:** 1972

**Title:** Madagascar, un fragment du Gondwana en dérive. Compte Rendu de l'Académie Malgache, tome 50, fascicule 2, 1972, pages 93-95.

**Keywords:** Géologie

3397

**AUBOUIN, J.**

**Year:** 1953

**Title:** Etude géologique des feuilles Fotadrevo-Bekily T.B.G. n° 42, Tananarive, 1953, 44 pages

**Keywords:** Géologie

Mandrare-Androy-Mahafaly  
Sud et sud-ouest

3322

**AUROUZE, J.**

**Year:** 1951

**Title:** Etude géologique des feuilles Marotandrano et Mananara. TBG n° 21, 49 pages, 11 planches, 1 carte géologique hors texte en deux couleurs, 1951

**Keywords:** Géologie  
Est

3259

**AUROUZE, J.**

**Year:** 1952

**Title:** Sur la constitution géologique de l'île Sainte-Marie de Madagascar, C.R. somm. Société Géologique de France, pages 137-138, Paris, 21 Avril 1952

**Keywords:** Géologie  
Est

3331

**AUROUZE, J.**

**Year:** 1952

**Title:** Etude géologique des feuilles Vavatenina et Fénérive. TBG n° 30, 91 pages, 15 pl., 2 pl. photo, 1 carte géologique hors texte en deux couleurs, 1952

**Keywords:** Géologie  
Est

3343

**AUROUZE, J.**

**Year:** 1953

**Title:** Etude géologique des feuilles Fotadrevo-Bekily. TBG n° 42, 44 pages, 11 pl., 1 carte géologique hors texte en deux couleurs, 1953

**Keywords:** Géologie  
Mandrare-Androy-Mahafaly  
Sud et sud-ouest

3657

**AUROUZE, J.**

**Year:** 1956

**Title:** "Répertoire des points d'eau du Sud de Madagascar". Arch. Serv. Géol. A. 1022. Tananarive

**Keywords:** Hydrologie et hydrogéologie  
Géologie  
Sud et sud-ouest

4004

**AUROUZE, J.**

**Year:** 1956

**Title:** Etude hydrogéologique du Sud-Ouest de Madagascar. Rapport Ann. Serv. Géol., Tananarive, pages 157-174, 1 plan

**Keywords:** Hydrologie et hydrogéologie  
Géologie

Sud et sud-ouest

4005

**AUROUZE, J.**

**Year:** 1957

**Title:** Notice explicative sur la carte hydrogéologique au 1/500 000) du Sud de Madagascar - Serv. Géol., Tananarive

**Keywords:** Hydrologie et hydrogéologie  
Géologie  
Sud et sud-ouest

3658

**AUROUZE, J.**

**Year:** 1957

**Title:** "Note sur l'hydrogéologie du Sud de Madagascar" Mém. Inst. Rech. Sc. Madag., série D, t. VIII, pages 195-197 - Madagascar

**Keywords:** Hydrologie et hydrogéologie  
Géologie  
Sud et sud-ouest

3665

**AUROUZE, J.**

**Year:** 1958

**Title:** "Hydrogéologie de la région de Befandriana". Arch. Serv. Géol. Mad. A. 1426, Tananarive

**Keywords:** Hydrologie et hydrogéologie  
Géologie  
Sud et sud-ouest

4006

**AUROUZE, J.**

**Year:** 1959

**Title:** Carte géologique au 1/200 000) : Efootsy-itampolo-Androka, Serv. Géol. Mad. Tananarive

**Keywords:** Géologie  
Hydrologie et hydrogéologie  
Sud et sud-ouest

3667

**AUROUZE, J.**

**Year:** 1960

**Title:** "Recherches d'eau par prospection électrique dans le Sud de Madagascar". Comm. IV<sup>e</sup> Congrès PIOSA. Karachi

Serv. Géol. Pages 37-42 - Madagascar  
**Keywords:** Hydrologie et hydrogéologie  
Géologie  
Sud et sud-ouest

3199

**BARBIERI, A.**

**Year:** Sans date

**Title:** Etude géologique et prospection au 1/100 000ème des feuilles Ambodimanga-Marotandrano-Antsiatsiaka (S.T.U. 40).

- Itinéraires géologiques à travers les séries précambriennes du centre Nord de l'île.

- L'alignement des roches ultrabasiques  
Ouest Mandritsara feuilles au 1/100 000  
ème Ambodimanga. S. 40 Andohajango  
S. 39 Ambodimany et Befandriana  
Nord R. et S. 38  
**Keywords:** Géologie  
Befandriana-Mandritsara  
Nord et nord-ouest
- 3398  
**BARON, Q.**  
**Year:** 1885  
**Title:** Note on the geology of interior of  
Madagascar. Annual IX traduit dans  
B.E. XIV, 1914, Tananarive  
**Keywords:** Géologie
- 3281  
**BARRABE, L.**  
**Year:** 1929  
**Title:** Contribution à l'étude  
stratigraphique et pétrographique de la  
partie médiane des pays Sakalava. Mém.  
Soc. Géol. Fr. Nouvelle série 5, mém.  
12, 269 pages. Etude de reconnaissance  
fondamentale  
**Keywords:** Géologie  
Ouest  
Sud et sud-ouest
- 3399  
**BARRABE, L.**  
**Year:** 1943  
**Title:** Sur la nature et le mode de  
gisement des gros massifs intrusifs de  
l'aire anticlinale du Cap Saint-André à  
Madagascar et sur leurs relations avec  
les grandes coulées volcaniques voisines.  
Bull. Soc. Fr. Minér. 66  
**Keywords:** Géologie  
Géomorphologie  
Nord et nord-ouest
- 147  
**BASSE, E.**  
**Year:** 1930  
**Title:** Carte géologique du Sud-Ouest de  
Madagascar. Bureau Géologique de  
Madagascar.  
**Keywords:** Géologie  
Sud et sud-ouest
- 4007  
**BASSE, E.**  
**Year:** 1931  
**Title:** L'érosion dans le Sud-Ouest de  
Madagascar. C.R. Congrès Intern.  
Géogr. Paris, tome II, pages 687-695  
**Keywords:** Géologie  
Géomorphologie  
Pédologie  
Végétation  
Sud et sud-ouest
- 3671  
**BASSE, E.**  
**Year:** 1931  
**Title:** "Phénomènes d'érosion des  
terrains sédimentaires du Sud-Ouest".  
Congr. Int. Géogr. III pages 688-696.  
Paris  
**Keywords:** Géologie  
Géographie générale  
Géomorphologie  
Sud et sud-ouest
- 3672  
**BASSE, E.**  
**Year:** 1934  
**Title:** "Etude géologique du Sud-Ouest  
de Madagascar" - Thèse Sciences. Paris  
**Keywords:** Géologie  
Sud et sud-ouest
- 4008  
**BASSE, E.**  
**Year:** 1935  
**Title:** Etude géologique du Sud-Ouest  
de Madagascar. Mém. Soc. Géol. de Fr.,  
tome X, fasc. IV, mém. 24  
**Keywords:** Géologie  
Sud et sud-ouest
- 3790  
**BASSE, E.**  
**Year:** 1949  
**Title:** Histoire géologique de  
Madagascar. Mém. IRSM, Sér. D, t. I,  
pages 53-68  
**Keywords:** Géologie
- 3401  
**BATTISTINI, R.**  
**Year:** 1956  
**Title:** Note sur la géologie de la région  
côtière de l'Extrême-Sud. IRSM Arch.  
Serv. Géol. Mad. A; 1 076  
**Keywords:** Géologie  
Géomorphologie  
Mandrare-Androy-Mahafaly  
Sud et sud-ouest
- 4009  
**BATTISTINI, R.**  
**Year:** 1959  
**Title:** La structure du massif volcanique  
de l'Androy. Bull. Soc. Géol. de Fr., 7<sup>e</sup>  
série, tome I, pages 187-191  
**Keywords:** Géomorphologie  
Géologie  
Mandrare-Androy-Mahafaly  
Sud et sud-ouest
- 162  
**BATTISTINI, R.**  
**Year:** 1960  
**Title:** Description géomorphologique de  
Nossi Bé, du delta du Sambirano et de la  
baie d'Ampasindava. Mém. IRSM, sér.  
F. III, pp. 121-143.  
**Keywords:** Géomorphologie  
Géologie  
Sédimentation littorale  
Nord et nord-ouest
- 163  
**BATTISTINI, R.**  
**Year:** 1962  
**Title:** Le Massif volcanique de l'Itasy  
(Madagascar). Ann. de Géologie, n° 384  
- tome LXXI, PAGES 167-178.  
**Keywords:** Géomorphologie  
Géologie  
Hauts-plateaux  
Moyen-ouest
- 199  
**BATTISTINI, R.; DOUMENGE, F.**  
**Year:** 1966  
**Title:** La morphologie de l'escarpement  
de l'Isalo et de son revers dans la région  
de Ranohira (Sud-Ouest de  
Madagascar), Mad. Rev. Géogr., n° 8,  
Janv.-Juillet 1966, pp. 67-92.  
**Keywords:** Géomorphologie  
Géologie
- Sud et sud-ouest
- 3553  
**BAUDIN**  
**Year:** 1911  
**Title:** Phosphates Sitampiky. Arch.  
Serv. Géol. Mad, B. 70  
**Keywords:** Amendements (phosphore,  
dolomie)  
Géologie
- 3683  
**BAUER, J.**  
**Year:** 1960  
**Title:** "Carte géologique de la région de  
Manja, Dindoha, Bas Sikily,  
Analavelona". au 1/200 000e. Arch.  
SPM.  
**Keywords:** Géologie  
Sables roux  
Sud et sud-ouest
- 3385  
**BAUER, J.**  
**Year:** 1961  
**Title:** Etude géologique au Sud du Cap  
Saint-André. TBG n° 110, 66 pages, 4  
pl., 1961  
**Keywords:** Géologie  
Nord et nord-ouest
- 3384  
**BAUER, J.**  
**Year:** 1961  
**Title:** Etude géologique de la région du  
Cap Saint-André. TBG n° 109, 70  
pages, 10 pl., 1961  
**Keywords:** Géologie  
Nord et nord-ouest
- 3144  
**BAUER, J.**  
**Year:** 1962  
**Title:** "Géologie de la région  
Andranomavo-Ihosy", Archives S.P.M.  
**Keywords:** Géologie  
Nord et nord-ouest
- 3145  
**BAUER, J.; RERAT, J.C.**  
**Year:** 1962  
**Title:** "Etude d'ensemble du bassin de  
Majunga au sud de la presqu'île  
d'Ampasindava", Archives S.P.M.  
**Keywords:** Géologie  
Nord et nord-ouest
- 3250  
**BAZOT, G.**  
**Year:** 1974  
**Title:** Géologie de la région de Fort-  
Dauphin - Sainte-Luce (côte Sud-Est de  
Madagascar). Travaux du Bureau  
Géologique n° 142, 1974  
**Keywords:** Géologie  
Mandrare-Androy-Mahafaly  
Sud et sud-ouest  
Est
- 3927  
**BAZOT, G.**  
**Year:** 1976  
**Title:** Les formations précambriennes du  
Sud-Est de Madagascar et leurs  
minéralisations, Th. Clezmont-Ferrand  
**Keywords:** Géologie  
Est  
Sud et sud-ouest

- 3403  
**BAZOT, G.; BOUSTEYAK, L.; HOTTIN, G.; RAZAFINIPARANY, A.**  
**Year: 1971**  
**Title:** Carte du métamorphisme de Madagascar avec notice de 24 pages, 4 pl. 5 cartes hors texte. Doc. Bureau Géol. Madag. n° 183  
**Keywords:** Géologie
- 3365  
**BERTUCAT, M.**  
**Year: 1958**  
**Title:** Etude géologique des feuilles Karianga-Evato-Tangainony. TBG n° 86, 26 pages, 2 pl., 1 carte géologique hors texte en deux couleurs, 1958  
**Keywords:** Géologie  
 Est
- 3225  
**BERTUCAT, M.**  
**Year: 1964**  
**Title:** "Contribution à la Géologie de la Côte Est de Madagascar entre les régions du lac Alaotra et de Mananjary". C.R. de la Sem. Géol., 1964, Imprimerie Nationale, Tananarive  
**Keywords:** Géologie  
 Est
- 3961  
**BERTUCAT, M.; FOURNIE, L.; HEURTEBIZE, G.**  
**Year: 1964**  
**Title:** Considérations sur la position stratigraphique de la série des quartzites (centre de Madagascar). C.R. sem. Géol. 1964, Imp. nat. Madag., pages 87-91  
**Keywords:** Géologie  
 Hauts-plateaux  
 Moyen-ouest
- 3405  
**BERTUCAT, M.; HOTTIN, G.**  
**Year: 1966**  
**Title:** Le sédimentaire des tampoetsa du Centre-Nord de Madagascar. Tana., Semaine Géologique 1966 pages 35-37  
**Keywords:** Géologie  
 Géomorphologie  
 Hauts-plateaux  
 Nord et nord-ouest
- 3146  
**BERTUCAT, M.; JOURDE, G.**  
**Year: 1966**  
**Title:** "Considérations sur la stratigraphie du socle malgache". C.R. Sem. Géol. Tananarive  
**Keywords:** Géologie
- 3148  
**BESAIRIE, H.**  
**Year: 1930**  
**Title:** Contribution à l'étude stratigraphique de la montagne des Français", Bull. Soc. Hist. Nat. - Toulouse, tome 60, fascicule 2  
**Keywords:** Géologie
- 3147  
**BESAIRIE, H.**  
**Year: 1930**  
**Title:** "Recherches géologiques à Madagascar", Bull. Soc. Hist. Nat., Toulouse, tome 60, fascicule 2
- Keywords:** Géologie
- 3149  
**BESAIRIE, H.**  
**Year: 1932**  
**Title:** "Notice des cartes géologiques au 1/200 000: Nosy-Be, Anorotsangana, Ambanja, Ambilobe", Service des Mines, Tananarive  
**Keywords:** Géologie  
 Nord et nord-ouest
- 3198  
**BESAIRIE, H.**  
**Year: 1932**  
**Title:** Notice des cartes géologiques au 1/200 000 : Antonibe et Analalava. Serv. Mines, Tananarive  
**Keywords:** Géologie  
 Nord et nord-ouest
- 3646  
**BESAIRIE, H.**  
**Year: 1933**  
**Title:** Carte géologique de reconnaissance d'Ambilobé avec notice. Serv. Géol. de Madagascar, Tananarive, 1933  
**Keywords:** Géologie  
 Nord et nord-ouest
- 3647  
**BESAIRIE, H.**  
**Year: 1933**  
**Title:** Carte géologique de reconnaissance d'ambanja avec notice. Serv. Géol. de Madagascar, Tananarive, 1933  
**Keywords:** Géologie  
 Nord et nord-ouest
- 3645  
**BESAIRIE, H.**  
**Year: 1933**  
**Title:** Carte géologique de Nosy Bé avec notice, Service Géol. de Madagascar, Tananarive, 1933  
**Keywords:** Géologie  
 Nord et nord-ouest
- 2890  
**BESAIRIE, H.**  
**Year: 1935**  
**Title:** L'étude des sols à Madagascar. Bulletin Economique Madagascar 4 : 296  
**Keywords:** Pédologie  
 Géologie
- 3282  
**BESAIRIE, H.**  
**Year: 1936**  
**Title:** Recherches géologiques à Madagascar, la géologie du Nord-Ouest, Mém. Ac. Malgache XXI  
**Keywords:** Géologie  
 Nord et nord-ouest
- 3150  
**BESAIRIE, H.**  
**Year: 1936**  
**Title:** "La géologie du Nord-Ouest de Madagascar", Mémoire de l'Académie Malgache, fascicule 21  
**Keywords:** Géologie  
 Nord et nord-ouest
- 2891  
**BESAIRIE, H.**  
**Year: 1937**  
**Title:** Les sols de Madagascar. Recherches sur les sols (Berlin) V, 3  
**Keywords:** Pédologie  
 Géologie
- 4012  
**BESAIRIE, H.**  
**Year: 1944**  
**Title:** Hydrogéologie de l'Extrême Sud de Madagascar. Arch. du Serv. Géol. de Mad., A. 129  
**Keywords:** Hydrologie et hydrogéologie  
 Géologie  
 Mandrara-Androy-Mahafaly  
 Sud et sud-ouest
- 3406  
**BESAIRIE, H.**  
**Year: 1946**  
**Title:** La géologie de Madagascar en 1946. Ann. Géol.  
**Keywords:** Géologie
- 2892  
**BESAIRIE, H.**  
**Year: 1947**  
**Title:** Madagascar, Réunion. Chap. Géologie (avec carte des sols). In "Encyclopédie coloniale et maritime" - tome I : pages 161-167  
**Keywords:** Pédologie  
 Géologie
- 257  
**BESAIRIE, H.**  
**Year: 1948**  
**Title:** Hydrogéologie du Sud de Madagascar. Documentation du Bureau géologique - n° 104 - 1948.  
**Keywords:** Géologie  
 Hydrologie et hydrogéologie  
 Hauts-plateaux  
 Sud et sud-ouest
- 4014  
**BESAIRIE, H.**  
**Year: 1948**  
**Title:** Recherches géologiques à Madagascar, l'Extrême Sud et le Sud-Est - 2 vol. - Mém. hors série du Serv. Géol. de Tananarive  
**Keywords:** Géologie  
 Mandrara-Androy-Mahafaly  
 Sud et sud-ouest  
 Est
- 4015  
**BESAIRIE, H.**  
**Year: 1948**  
**Title:** Recherches hydrogéologiques à Madagascar, l'Extrême Sud et Sud-Est. Arch. Serv. Géol. n° A-285 (301 pages) et n° A-286 (127 pages), Tananarive  
**Keywords:** Géologie  
 Hydrologie et hydrogéologie  
 Mandrara-Androy-Mahafaly  
 Sud et sud-ouest  
 Est
- 3019  
**BESAIRIE, H.**  
**Year: 1948**  
**Title:** Recherches géologiques à Madagascar, deuxième suite. L'extrême Sud et le Sud-Sud-Est - 2

- volumes, 303 pages, cartes.  
Bureau Géologique de Madagascar,  
Mémoire hors-série  
**Keywords:** Géologie  
Mandrare-Androy-Mahafaly  
Sud et sud-ouest  
Est
- 3408  
**BESAIRIE, H.**  
**Year:** 1948  
**Title:** Notices explicatives des feuilles  
au 1/200 000° de Behara, Fort-Dauphin  
; Esira ; Manantenina ; Midongy du  
Sud. Serv. Géol. de Mad. Tananarive.  
**Keywords:** Géologie  
Mandrare-Androy-Mahafaly  
Sud et sud-ouest  
Est
- 3407  
**BESAIRIE, H.**  
**Year:** 1948  
**Title:** Notices explicatives des feuilles  
Tsivory-Esira. Carte géol. Madag. 1/200  
000. Tananarive  
**Keywords:** Géologie  
Mandrare-Androy-Mahafaly  
Sud et sud-ouest
- 3300  
**BESAIRIE, H.**  
**Year:** 1949  
**Title:** Etude géologique des feuilles  
Maevatanana et Andriamena. Doc. Bur.  
Geol. Mad. n° 5, 13 pages - 1949  
**Keywords:** Géologie  
Hauts-plateaux  
Nord et nord-ouest
- 3684  
**BESAIRIE, H.**  
**Year:** 1949  
**Title:** "Deux exemples d'érosion  
accélérée à Madagascar" - Bull. Agric.  
Congo Belge p. 1138-1140 (Juin).  
**Keywords:** Géologie  
Géomorphologie  
Lavaka
- 4016  
**BESAIRIE, H.**  
**Year:** 1949  
**Title:** Essai d'une carte des sols de  
Madagascar. Notice explicative, 12  
pages, 1 carte hors texte en 2 couleurs  
(1946). Trav. Serv. Géol.  
**Keywords:** Pédologie  
Géologie
- 3018  
**BESAIRIE, H.**  
**Year:** 1949  
**Title:** Notes de pédologie tropicale  
(extraits d'un mémoire de 1943).  
Bureau Géologique de Madagascar série  
"Travaux", n° 6, 28 pages  
**Keywords:** Pédologie  
Géologie
- 3310  
**BESAIRIE, H.**  
**Year:** 1949  
**Title:** Etude géologique des feuilles  
Ranchira-Sakaraha. TBG n° 3, 41  
pages, 1949  
**Keywords:** Géologie  
Sud et sud-ouest
- 3303  
**BESAIRIE, H.**  
**Year:** 1951  
**Title:** Bibliographie géologique de  
Madagascar 1940-1950. Doc. Bur.  
Geol. Mad. n° 26, 26 pages, 1951  
**Keywords:** Géologie
- 3410  
**BESAIRIE, H.**  
**Year:** 1952  
**Title:** Carte géologique de Madagascar  
au 1/1 000 000° Serv. Géol. Tananarive  
**Keywords:** Géologie
- 3021  
**BESAIRIE, H.**  
**Year:** 1952  
**Title:** Géologie de Madagascar. Le  
Bassin de Majunga.  
Travaux du bureau géologique de  
Madagascar N°38, 89 pages, 7 plans  
**Keywords:** Géologie  
Nord et nord-ouest
- 260  
**BESAIRIE, H.**  
**Year:** 1953  
**Title:** Le Sud du Bassin de Morondava.  
Travaux Bur. Géologique n° 44 - 93  
pages - TANANARIVE.  
**Keywords:** Géologie  
Ouest  
Sud et sud-ouest
- 261  
**BESAIRIE, H.**  
**Year:** 1954  
**Title:** Documents pour la géographie de  
Madagascar. Travaux Bureau  
Géologique - n° 54 - 48 plans - 275  
pages.  
**Keywords:** Géologie  
Géographie générale
- 3412  
**BESAIRIE, H.**  
**Year:** 1954  
**Title:** Le Précambrien de Madagascar.  
CR. XIX<sup>e</sup> Congrès Géol. Intern. Alger,  
fasc. XX, pages 337-344  
**Keywords:** Géologie
- 3413  
**BESAIRIE, H.**  
**Year:** 1955  
**Title:** Documentation géologique sur  
l'Ankaizina. Doc. Bur. Géol. Mad. n°  
105  
**Keywords:** Géologie  
Ankaizina  
Nord et nord-ouest
- 3414  
**BESAIRIE, H.**  
**Year:** 1956  
**Title:** Carte géologique de Madagascar  
au 1/500 000° en 13 feuilles. Serv.  
Géol. Tananarive  
**Keywords:** Géologie
- 2893  
**BESAIRIE, H.**  
**Year:** 1957  
**Title:** La géologie de Madagascar en  
1957. Service Géologie de Madagascar  
Miméo. Service Géologie Madagascar  
Tananarive - 159 pages
- Keywords:** Géologie
- 3283  
**BESAIRIE, H.**  
**Year:** 1957  
**Title:** Les manifestations volcaniques de  
la Côte Ouest et les intrusions associées  
in Le Volcanisme à Madagascar, pages  
7 à 18 Trav. Bur. Géol. n° 83,  
Tananarive  
**Keywords:** Géologie  
Ouest  
Sud et sud-ouest  
Nord et nord-ouest
- 4064  
**BESAIRIE, H.**  
**Year:** 1957  
**Title:** Considérations sur les gîtes de  
bauxite et les pénélaines à Madagascar.  
Rapp. annuel. Serv. Géol. 1957, pages  
83-87 - Tananarive  
**Keywords:** Géologie  
Géomorphologie  
Nord et nord-ouest  
Hauts-plateaux  
Est
- 3417  
**BESAIRIE, H.**  
**Year:** 1958  
**Title:** La géologie de Madagascar en  
1957. Doc. Serv. Géol. 159 pages  
**Keywords:** Géologie
- 4042  
**BESAIRIE, H.**  
**Year:** 1958  
**Title:** Contribution à l'étude des  
calcaires de Madagascar. Rapp. am.  
Serv. Géol. Mad.  
**Keywords:** Géologie  
Amendements (phosphore, dolomie)
- 3686  
**BESAIRIE, H.**  
**Year:** 1958  
**Title:** "Les eaux artésiennes à  
Madagascar" - Doc. Bur. Géol. A 1290,  
Tananarive  
**Keywords:** Géologie  
Hydrologie et hydrogéologie
- 3789  
**BESAIRIE, H.**  
**Year:** 1959  
**Title:** Les gisements de fer de  
Madagascar, rapport annuel du Service  
géologique pour 1959, Tananarive  
**Keywords:** Géologie
- 3369  
**BESAIRIE, H.**  
**Year:** 1959  
**Title:** Les sources thermominérales et  
les eaux souterraines. TBG n° 92, 82  
pages, 8 pl., 3 pl. photo, 1959  
**Keywords:** Géologie  
Hydrologie et hydrogéologie
- 2662  
**BESAIRIE, H.**  
**Year:** 1960  
**Title:** Monographie géologique de  
Madagascar. Service géologique  
Tananarive, 166 pages  
**Keywords:** Géologie

- 4065  
**BESAIRIE, H.**  
**Year:** 1960  
**Title:** Note sur la bauxite à Madagascar et la formation des gisements - arch. Serv. Géol., A. 1608, Tananarive  
**Keywords:** Géologie  
 Géomorphologie  
 Nord et nord-ouest  
 Hauts-plateaux  
 Est
- 4056  
**BESAIRIE, H.**  
**Year:** 1961  
**Title:** Note sur les gisements de bauxite de la zone côtière au Nord de Fort-Dauphin - Arch. Serv. Géol. Mad., A. 1772  
**Keywords:** Géologie  
 Géomorphologie  
 Est
- 4044  
**BESAIRIE, H.**  
**Year:** 1962  
**Title:** Géologie économique de la préfecture d'Antsirabe. Doc. Bur. Géol. Mad., n° 156  
**Keywords:** Géologie  
 Amendements (phosphore, dolomie)  
 Hauts-plateaux
- 4059  
**BESAIRIE, H.**  
**Year:** 1962  
**Title:** Contribution à l'étude des bauxites du Sud-Est de Madagascar. Rapp. Ann. Serv. Géol. Mad. pour 1962  
**Keywords:** Géologie  
 Géomorphologie  
 Est
- 4043  
**BESAIRIE, H.**  
**Year:** 1962  
**Title:** Note complémentaire sur les calcaires dolomitiques de la région de Majunga. Arch. Serv. Géol. Mad., A. 1820  
**Keywords:** Géologie  
 Amendements (phosphore, dolomie)  
 Nord et nord-ouest
- 4058  
**BESAIRIE, H.**  
**Year:** 1962  
**Title:** Reconnaissance sur les bauxites du Sud-Est de Madagascar. Arch. Serv. Géol. Mad. - A. 1831  
**Keywords:** Géologie  
 Géomorphologie  
 Est
- 4060  
**BESAIRIE, H.**  
**Year:** 1962  
**Title:** Nouveaux indices de Bauxite à Madagascar. Rapp. Ann. Serv. Géol. Mad. pour 1962  
**Keywords:** Géologie  
 Géomorphologie
- 3557  
**BESAIRIE, H.**  
**Year:** 1963  
**Title:** Produits minéraux pour amendements agricoles et fertilisants -
- Arch. Serv. Géol. Mad. A. 1880  
**Keywords:** Amendements (phosphore, dolomie)  
 Géologie
- 3419  
**BESAIRIE, H.**  
**Year:** 1963  
**Title:** La géochronologie à Madagascar en 1962. Ann. Géol. Madag. XXXIII, pages 11-16  
**Keywords:** Géologie
- 3222  
**BESAIRIE, H.**  
**Year:** 1965  
**Title:** La géologie de la province de Diego-Suarez, Tananarive, Service Géologique, 1965, 194 pages, ronéo, avec la collaboration de Maurice Collignon pour les terrains sédimentaires  
**Keywords:** Géologie  
 Nord et nord-ouest
- 3223  
**BESAIRIE, H.**  
**Year:** 1965  
**Title:** Géologie économique de la Sous-Préfecture d'Ambatofinandrahana, Documentation du Bureau Géologique n° 171, Tananarive, Service Géologique, 1965, 49 pages, 4 cartes, coupes, 6 planches photos  
**Keywords:** Géologie  
 Amendements (phosphore, dolomie)  
 Moyen-ouest  
 Hauts-plateaux
- 3152  
**BESAIRIE, H.**  
**Year:** 1966  
**Title:** "La géologie de la province de Majunga", Serv. Géol. Mad. (ronéo)  
**Keywords:** Géologie  
 Nord et nord-ouest
- 3550  
**BESAIRIE, H.**  
**Year:** 1966  
**Title:** Bauxite - in "Gîtes minéraux de Madagascar". Ann. Géol. Mad. Tananarive, 1966, pages 37-53 + 8 planches  
**Keywords:** Géologie  
 Géomorphologie
- 3556  
**BESAIRIE, H.**  
**Year:** 1966  
**Title:** Gîtes minéraux de Madagascar. Annales Géologiques de Madagascar, Fasc. XXXIV, Tananarive, Imprimerie Nationale, 1966 - 2 volumes : 437 pages et 93 pages  
**Keywords:** Géologie  
 Amendements (phosphore, dolomie)
- 3929  
**BESAIRIE, H.**  
**Year:** 1967  
**Title:** La géologie globale et ses applications à l'Océan Indien et à Madagascar, Doc. Bur. Géol. n° 186, Tananarive, 30 pages  
**Keywords:** Géologie
- 263  
**BESAIRIE, H.**
- Year:** 1969  
**Title:** Description géologique du Massif ancien de Madagascar. Vol. III, La Région Centrale. Documentation du Bureau Géologique n° 177 c, TANANARIVE, 1969.  
**Keywords:** Géologie  
 Hauts-plateaux
- 3190  
**BESAIRIE, H.**  
**Year:** 1971  
**Title:** Notice explicative de la carte géologique au 1/2 000 000 Doc. du service de Géologie, série documentation, Tananarive, n° 184, 1971  
**Keywords:** Géologie
- 3473  
**BESAIRIE, H.**  
**Year:** 1971  
**Title:** Mise au point sur le volcanisme de l'Ankaratra (Madagascar). Archives, Serv. Géol. n° A. 2169, 19 pages, tableaux, bibliogr.  
**Keywords:** Géologie  
 Hauts-plateaux
- 3994  
**BESAIRIE, H.**  
**Year:** 1971  
**Title:** Madagascar. in "Tectonique de l'Afrique". Publication de l'UNESCO-Paris, pages 549-558  
**Keywords:** Géologie
- 3421  
**BESAIRIE, H.**  
**Year:** 1973  
**Title:** Brève revue du volcanisme à Madagascar. Doc. 18 pages + carte. Colloque sur les régions volcaniques tropicales. Tana. 18 Juin 1971. Pub. Ass. des Géog. de Madagascar  
**Keywords:** Géologie  
 Géomorphologie
- 3422  
**BESAIRIE, H.**  
**Year:** 1973  
**Title:** Madagascar dans le cadre de la dislocation du Gondwana. Com. à l'Académie Malgache, séance du 21 Juin 1973.  
**Keywords:** Géologie
- 3930  
**BESAIRIE, H.**  
**Year:** 1973  
**Title:** Les diverses interprétations du socle malgache, Doc. Bur. Géol. n° 188, Tananarive, 30 pages  
**Keywords:** Géologie
- 265  
**BESAIRIE, H.**  
**Year:** 1973  
**Title:** Précis de géologie malgache. Annales de géologie de Madagascar. Fascicule XXXVI, 141 p.  
**Keywords:** Géologie
- 3644  
**BESAIRIE, H.**  
**Year:** sans date  
**Title:** Premières données, contributions à l'étude des sols de Madagascar. Ann.

- Géol. Serv. des Mines de Madagascar,  
T. 7, pages 65-92  
**Keywords:** Pédologie  
Géologie
- 3416  
**BESAIRIE, H.; BRENON, P.;  
BOULANGER, J.; EMBERGER, A.;  
DE SAINT-OURS, J.**  
Year: 1957  
**Title:** Le volcanisme à Madagascar.  
Trav. Bur. Géol. n° 83, Tananarive, 237  
pages 31 pl.  
**Keywords:** Géologie
- 3411  
**BESAIRIE, H.; COLLIGNON, M.**  
Year: 1953  
**Title:** Considérations sur le socle ancien  
du Sud de Madagascar : comparaison  
avec l'Afrique orientale. Doc. Serv.  
Géol. Mad. 24 pages  
**Keywords:** Géologie  
Mandrare-Androy-Mahafaly  
Sud et sud-ouest
- 3358  
**BESAIRIE, H.; COLLIGNON, M.**  
Year: 1956  
**Title:** Lexique stratigraphique de  
Madagascar. TBG n° 73, 82 pages,  
1956  
**Keywords:** Géologie
- 3420  
**BESAIRIE, H.; COLLIGNON, M.**  
Year: 1971  
**Title:** Géologie de Madagascar. I - Les  
terrains sédimentaires. Annales  
Géologiques de Madagascar, fasc.  
XXXV Tananarive. 1971, 463 pages 89  
Figures  
**Keywords:** Géologie
- 3361  
**BESAIRIE, H.; DELBOS, L.**  
Year: 1957  
**Title:** Carrières et Matériaux de  
Madagascar. TBG n° 80, 69 pages,  
1957  
**Keywords:** Géologie
- 3328  
**BESAIRIE, H.; GUIGUES, J.;  
LAPLAINE, L.; LAUTEL, R.**  
Year: 1951  
**Title:** Le graphite à Madagascar. TBG  
n° 27. 94 pages, 28 pl., 3 pl. photo,  
1951  
**Keywords:** Géologie  
Hauts-plateaux  
Est
- 3418  
**BESAIRIE, H.; NOIZET, G.**  
Year: 1961  
**Title:** Premier inventaire des matières  
premières pour céramique à  
Madagascar. Bur. Géol. n° 155  
**Keywords:** Géologie  
Pédologie
- 3022  
**BESAIRIE, H.; PAVLOVSKY, R.**  
Year: 1950  
**Title:** Notice explicative de la carte  
hydrogéologique du Sud de Madagascar.  
Bureau Géologique de Madagascar,  
série "Travaux", n° 16, 1950, 19 pages  
+ 1 carte.  
**Keywords:** Hydrologie et hydrogéologie  
Géologie  
Sud et sud-ouest
- 3685  
**BESAIRIE, H.; PAVLOVSKY, R.**  
Year: 1951  
**Title:** "Etude géologique des feuilles  
Manera-Manombo" Trav. Bur. Géol.  
Madag., n° 17, multig. 29 p. 1 carte,  
Tananarive.  
**Keywords:** Géologie  
Sud et sud-ouest
- 2894  
**BESAIRIE, H.; ROBEQUAIN, H**  
Year: 1957  
**Title:** Carte géomorphologique de  
Madagascar. Service Géologie de  
Madagascar Tananarive  
**Keywords:** Géomorphologie  
Géologie
- 3020  
**BESAIRIE, H. et Al**  
Year: 1957  
**Title:** Le Volcanisme à Madagascar.  
IBG, n° 83, 237 pages  
**Keywords:** Géologie
- 3347  
**BESSON, M.**  
Year: 1953  
**Title:** Etude géologique de la feuille  
Ampandrandava. TBG n° 47, 37 pages,  
9 pl., 2 pl. photo, 1 carte géologique  
hors texte en deux couleurs, 1953  
**Keywords:** Géologie  
Sud et sud-ouest
- 3339  
**BOULANGER, J.**  
Year: 1952  
**Title:** Etude géologique de la feuille  
Ampasinambo. TBG n° 36, 92 pages, 11  
pl., 1 carte géologique hors texte en deux  
couleurs, 1952  
**Keywords:** Géologie  
Hauts-plateaux  
Est
- 3345  
**BOULANGER, J.**  
Year: 1953  
**Title:** Etude géologique des feuilles  
Ejeda-Gogogogo. TBG n° 45, 69 pages,  
17 pl., 3 pl. photo, 1 carte géologique  
hors texte en deux couleurs, 1953  
**Keywords:** Géologie  
Mandrare-Androy-Mahafaly  
Sud et sud-ouest
- 3015  
**BOULANGER, J.**  
Year: 1954  
**Title:** Etude géologique des formations  
cristallines de la région de Vohibary  
(Madagascar), Thèse, Nancy  
**Keywords:** Géologie  
Sud et sud-ouest
- 3351  
**BOULANGER, J.**  
Year: 1954  
**Title:** Etude géologique des formations  
cristallines des feuilles Benenitra-
- Sakamena-Sakoa-Ianapera. TBG n° 56,  
102 pages, 23 pl., 2 cartes géologiques  
hors texte en deux couleurs, 1954  
**Keywords:** Géologie  
Sud et sud-ouest
- 4017  
**BOULANGER, J.**  
Year: 1956  
**Title:** Considérations nouvelles sur la  
géologie du Sud de Madagascar, bull.  
Soc. Géol. Fr., VI, 1-3, pages 253-257  
**Keywords:** Géologie  
Sud et sud-ouest
- 3424  
**BOULANGER, J.**  
Year: 1957  
**Title:** Le système volcanique fissural du  
pays Mahafaly (S.W. Madagascar).  
Bull. Soc. Géol. Fr. déc. pages 529-537,  
1 figure  
**Keywords:** Géologie  
Mandrare-Androy-Mahafaly  
Sud et sud-ouest
- 3366  
**BOULANGER, J.**  
Year: 1958  
**Title:** Géologie et Prospection de la  
région côtière du Sud-Est de  
Madagascar. TBG n° 87, 104 pages, 15  
pl., 1 pl. photo, 1958, 4 cartes hors texte  
**Keywords:** Géologie  
Est
- 4019  
**BOULANGER, J.**  
Year: sans date  
**Title:** Le Précambrien de la région  
côtière du Sud-Est de Madagascar. Arch.  
Serv. Géol., Tananarive A-1280  
**Keywords:** Géologie  
Est  
Mandrare-Androy-Mahafaly  
Sud et sud-ouest
- 374  
**BOUSQUET, B; RABETALIANA,  
H**  
Year: 1992  
**Title:** Site du patrimoine mondial des  
Tsingy de Bénaraha et autres sites  
d'intérêt biologique et écologique du  
Fivondronana d'Antsalova. BMZ-  
PNUD-Patrimoine Mondial-MAB-  
UNESCO, 1992, 172 pages.  
**Keywords:** Aires protégées  
Géologie  
Ouest
- 3153  
**BOUSTEYAK, L.**  
Year: 1972  
**Title:** "Etude géologique et prospection  
de la feuille au 1/100 000° Sambava",  
T.B.G. n° 138  
**Keywords:** Géologie  
Est
- 3768  
**BRAXMEYER, G.**  
Year: 1959  
**Title:** Application de la méthode des  
minéraux lourds aux formations du  
Karroo du Bassin de Morondava, Doc.  
ronéo. Société des Pétroles de  
Madagascar, n° 405, 33 pages



**Keywords:** Géologie  
Géomorphologie  
Sud et sud-ouest  
Ouest

3313

**BRENON, P.**

**Year:** 1949

**Title:** Etude géologique de la feuille Lac Alaotra (coupure spéciale). TBG n° 8, 87 pages, 12 planches, 1 carte géologique en deux couleurs, 1 carte topographique en noir (1/200 000), 1949

**Keywords:** Géologie  
Lac Alaotra

3324

**BRENON, P.**

**Year:** 1951

**Title:** Etude géologique de la feuille Andilamena. TBG n° 23, 59 pages, 6 pl., 1 carte géologique hors texte en deux couleurs, 1951

**Keywords:** Géologie  
Hauts-plateaux  
Lac Alaotra

2851

**BRENON, P.**

**Year:** 1952

**Title:** La plaine de Tananarive et les possibilités d'abaissement du niveau de l'Ikopa. Document du Bureau géologique A. 465

**Keywords:** Hydrologie et hydrogéologie  
Géologie  
Plaines de Tananarive  
Hauts-plateaux

3965

**BRENON, P.**

**Year:** 1952

**Title:** Contribution à l'étude pétrographique des cuvettes de l'Antsihanaka et de l'Antanosimboangy. Thèse dactyl. Nancy, Première partie, 2, pages 152-154

**Keywords:** Géologie  
Est  
Nord et nord-ouest  
Lac Alaotra

3791

**BRENON, P.**

**Year:** 1953

**Title:** Essai sur la morphologie de quelques reliefs latéritiques. Bull. Acad. Malg., T. XXX (1951-1952), pages 171-175

**Keywords:** Géomorphologie  
Lavaka  
Géologie

3348

**BRENON, P.**

**Year:** 1953

**Title:** Etude géologique des feuilles Isakoa-Betroka. TBG n° 48, 102 pages, 6 pl., 1 carte géologique hors texte en deux couleurs, 1953

**Keywords:** Géologie  
Mandrare-Androy-Mahafaly  
Sud et sud-ouest

3999

**BRENON, P.**

**Year:** 1954

**Title:** Rapport sur le projet d'adduction d'eau de l'asile d'Anjanamasina (District d'Ambohidratrimo). Service géologique, 5 pages

**Keywords:** Hydrologie et hydrogéologie  
Géologie  
Hauts-plateaux

3425

**BRENON, P.**

**Year:** 1956

**Title:** Le graben du Lac Alaotra. Communication à la réunion géologique inter-africaine de Dar-es-Salam. Mars 1956

**Keywords:** Géologie  
Géomorphologie  
Lac Alaotra

3426

**BRENON, P.**

**Year:** 1957

**Title:** Traits généraux du volcanisme de Madagascar dans le cadre de l'Océan Indien. C.R. 3<sup>e</sup> congrès Piosa Tananarive, section C, pages 91-99

**Keywords:** Géologie

4066

**BRENON, P.**

**Year:** 1957

**Title:** Recherches de bauxites sur le tampoketsa de la Menazomby - Arch. Serv. Géol. A. 1218, Tananarive

**Keywords:** Géologie  
Géomorphologie  
Nord et nord-ouest  
Hauts-plateaux

3154

**BRENON, P.**

**Year:** 1962

**Title:** "Contribution à l'étude pétrographique et géologique des bassins de la Bemarivo et de la Fanambana", Mém. hors série Serv. Géol. Mad. 289 pages

**Keywords:** Géologie  
Nord et nord-ouest

4020

**BRENON, P.; BUSSIÈRE, R.**

**Year:** 1959

**Title:** Le volcanisme à Madagascar - Bull. Volcan. Napoli, II, XXI, pages 77-96

**Keywords:** Géologie

389

**BUHRER, Lt**

**Year:** 1913

**Title:** Etude géographique et géologique sur le Ménabé. Bull. Econ. Madag. I, pp. 38-71.

**Keywords:** Géologie  
Géographie générale  
Géomorphologie  
Ouest

3792

**BUREAU GEOLOGIQUE DE TANANARIVE**

**Year:** 1952

**Title:** Contribution à l'étude de l'érosion des sols à Madagascar. Doc. Bur. Géol., n° 46, Tananarive, 44 pages, multigr.

**Keywords:** Géomorphologie

Géologie  
Pédologie  
Lavaka

401

**BUSSE, J.F.**

**Year:** 1964

**Title:** La station hydro-géologique d'Andramasina et le problème des réserves souterraines en milieu granito-migmatitique ferrallitique. Service hydrogéologie, HY. 184 - 1964.

**Keywords:** Hydrologie et hydrogéologie  
Géologie  
Hauts-plateaux

3367

**BUSSIÈRE, P.**

**Year:** 1959

**Title:** Etude géologique des feuilles Vavatenina-Fénérive. TBG n° 90, 22 pages, 4 pl., 1 carte géologique hors texte, 1959

**Keywords:** Géologie  
Est

3428

**BUSSIÈRE, P.**

**Year:** 1959

**Title:** Document nouveaux pour l'étude du volcanisme à Madagascar. Chronique des Mines, n° 280, 1959, page 380

**Keywords:** Géologie

3484

**BUSSIÈRE, P.**

**Year:** 1960

**Title:** Le massif de l'Itasy. Rapp. Ann. Serv. Géol. Mad. 1960, pages 61-62

**Keywords:** Géologie  
Hauts-plateaux  
Moyen-ouest

3931

**CAEN-VACHETTE, M.**

**Year:** 1979

**Title:** Le Précambrien de Madagascar. Radiochronométrie par isochrones Rb/Sr sur roches totales. Rev. Géogr. Dyn. Géogr. Phys., 21, pages 331-338

**Keywords:** Géologie

426

**CARRIER, A.**

**Year:** 1914

**Title:** Le massif de l'Ankaratra et ses abords. Ann. de Géologie, XXIII, 1914.

**Keywords:** Géomorphologie  
Géologie  
Hauts-plateaux

3224

**CHANTRAINE, J.**

**Year:** 1965

**Title:** "Bibliographie géologique de Madagascar 1962-1964", Tananarive, Service Géologique, 1965, 21 pages, Documentation du Bureau Géologique, n° 168

**Keywords:** Géologie

3966

**CHANTRAINE, J.**

**Year:** 1966

**Title:** Contribution à l'étude géologique du Centre-Ouest de Madagascar. C.R. Sem. Géol. 1966, Tananarive, pages 103-107

- Keywords:** Géologie  
Hauts-plateaux  
Moyen-ouest
- 3967  
**CHANTRAINE, J.**  
**Year:** 1966  
**Title:** Etude géologique et prospection des feuilles Janjina Mandrosonoro. Trav. Bur. Géol. Tananarive, 124, 20 pages  
**Keywords:** Géologie  
Hauts-plateaux
- 3822  
**CHANTRAINE, J.**  
**Year:** 1968  
**Title:** Géologie et prospection de la région ambohimahasoa-Fianarantsoa-Ifanadiana. Trav. Bur. Géol., 1968, n° 127, 16 pages  
**Keywords:** Géologie  
Hauts-plateaux
- 3828  
**CHANTRAINE, J.**  
**Year:** 1969  
**Title:** Etude Géologique de la feuille Sendrisoa N 56 - Rapport annuel du Service Géologique 1969 - pages 41-46  
**Keywords:** Géologie  
Hauts-plateaux  
Ouest  
Sud et sud-ouest
- 3823  
**CHANTRAINE, J.**  
**Year:** 1969  
**Title:** Premiers résultats de l'interprétation géologique du centre Sud de Madagascar. Tananarive, Serv. Géol., 1969, rap. an. pages 79-88  
**Keywords:** Géologie  
Hauts-plateaux
- 3827  
**CHANTRAINE, J.**  
**Year:** 1970  
**Title:** Granites Andringitréens et Tectonique tangentielle. C.r. Sem. Géol. Tana., 1970, pages 143-147  
**Keywords:** Géologie  
Hauts-plateaux
- 3294  
**CHANTRAINE, J.**  
**Year:** 1970  
**Title:** Etude géologique de la région d'Ambalavao. Doc. Bur. Géol. Tananarive, 1970, n° 132, 23 pages, 3 pl., 1 carte Géol. h.t.  
**Keywords:** Géologie  
Hauts-plateaux
- 3692  
**CLIQUET, P.**  
**Year:** 1951  
**Title:** "L'Isalo entre Ranohira et l'Onilahy" - Rapport SPM, ronéo  
**Keywords:** Géologie  
Sud et sud-ouest
- 3693  
**COLCANAP, J.**  
**Year:** 1921  
**Title:** "Esquisse géologique de la région N de l'Onilahy" - Bull. Econ. Madag. + carte géol. au Nord de l'Onilahy. Bull.
- Econ. Madag. 1er Trimestre  
**Keywords:** Géologie  
Sud et sud-ouest
- 3155  
**COLLIGNON, M.; REBILLY, G.; ROCHE, E.**  
**Year:** 1959  
**Title:** "Le Lias et le Jurassique moyen de la région de Kandreho", Bull. Soc. Géol. Fr., 7<sup>e</sup> série, tome 1  
**Keywords:** Géologie  
Ouest  
Nord et nord-ouest
- 3429  
**COQUET, G.**  
**Year:** 1971  
**Title:** La chromite, première richesse minière de Madagascar. Mad. Revue de Géographie, pages 7 à 35, n° 18, Janvier-Juin 1971  
**Keywords:** Géologie  
Hauts-plateaux
- 3889  
**COQUET, G.; KARCHE, J.P.; DE SAINT-OURS, J.**  
**Year:** 1962  
**Title:** "Phénomènes d'allure karstique dans les quartzites de l'Ibity", Madagascar, Revue de Géographie, n° 1, pages 123-126  
**Keywords:** Géologie  
Géomorphologie  
Hauts-plateaux  
Moyen-ouest
- 534  
**DAVID, R.**  
**Year:** 1939  
**Title:** Nouvelles observations sur les Mahafaly du Sud-Ouest de Madagascar. J.S.A. - pages 119-152.  
**Keywords:** Géologie  
Mandrare-Androy-Mahafaly  
Sud et sud-ouest
- 3156  
**DAVID, R.**  
**Year:** 1948  
**Title:** "Note sur les galeries souterraines d'origine volcanique de la région d'Andranofanjava", Mém. Acad. Malg., fascicule hors série  
**Keywords:** Géologie  
Géomorphologie  
Nord et nord-ouest
- 3304  
**DAVID, R.**  
**Year:** 1951  
**Title:** Etude géologique de la région de Tsitondroina (Travaux CEA), Doc. Bur. Geol. Mad. n° 27- 13 pages, 1951  
**Keywords:** Géologie  
Hauts-plateaux  
Moyen-ouest
- 3306  
**DAVID, R.**  
**Year:** 1951  
**Title:** Etude géologique de la région d'Ikalamavony. Travaux du CEA, Doc. Bur. Geol. Mad. n° 33, 11 pages, 1951  
**Keywords:** Géologie  
Hauts-plateaux  
Moyen-ouest
- 3327  
**DE LA ROCHE, H.**  
**Year:** 1951  
**Title:** Etude géologique des feuilles Mandritsara et Maroantsetra. TBG n° 26. 47 pages, 10 pl., 1 carte géologique hors texte en deux couleurs, 1951  
**Keywords:** Géologie  
Est  
Nord et nord-ouest
- 3337  
**DE LA ROCHE, H.**  
**Year:** 1952  
**Title:** Etude géologique des feuilles Ifanadiana et Mananjary. TBG n° 33, 74 pages, 9 pl., 1 pl. photo, 1 carte géologique hors texte en deux couleurs, 1952  
**Keywords:** Géologie  
Est
- 4039  
**DE LA ROCHE, H.**  
**Year:** 1956  
**Title:** La géologie de l'Extrême Sud-Est de Madagascar. Bull. Soc. Géol. de Fr., 6<sup>e</sup> série, tome VI, pages 259-267  
**Keywords:** Géologie  
Mandrare-Androy-Mahafaly  
Sud et sud-ouest  
Est
- 4040  
**DE LA ROCHE, H.; MARCHAL, J.**  
**Year:** 1956  
**Title:** Géologie et minéralisation des chaînes anosyennes, Trav. Bur. Géol. n° 76, 60 pages, Tananarive  
**Keywords:** Géologie  
Mandrare-Androy-Mahafaly  
Sud et sud-ouest  
Est
- 3326  
**DE SAINT-OURS, J.**  
**Year:** 1951  
**Title:** Notice explicative des feuilles Tsaratanana et Marovato. TBG n° 25. 8 pages, 1 carte géologique hors texte en deux couleurs, 1951  
**Keywords:** Géologie :  
Nord et nord-ouest
- 3299  
**DE SAINT-OURS, J.**  
**Year:** 1952  
**Title:** Notice de la carte géologique de reconnaissance Diego-Suarez. Serv. Mines, Tananarive  
**Keywords:** Géologie  
Nord et nord-ouest
- 3340  
**DE SAINT-OURS, J.**  
**Year:** 1952  
**Title:** Etude géologique des feuilles Andranofanjava et Diego. TBG n° 37, 44 pages, 3 pl., 1 carte géologique hors texte en deux couleurs, 1952  
**Keywords:** Géologie  
Nord et nord-ouest
- 3338  
**DE SAINT-OURS, J.**  
**Year:** 1952  
**Title:** Etude géologique des feuilles Mitsinjo et Namakia. TBG n° 34, 73

pages, 7 pl., 1 carte Géologique hors  
texte en deux couleurs, 1952  
**Keywords:** Géologie  
Nord et nord-ouest

3344

**DE SAINT-OURS, J.**

**Year:** 1953

**Title:** Les grottes d'Andranoboka  
(district de Majunga). TBG n° 43, 14  
pages, 1 pl. photo, 1 carte hors texte,  
1953

**Keywords:** Géologie  
Géomorphologie  
Nord et nord-ouest

4041

**DE SAINT-OURS, J.**

**Year:** 1955

**Title:** Note sur la stratigraphie du  
plateau de la Table. Arch. Serv. Géol.,  
A-870, Tananarive

**Keywords:** Géologie  
Sud et sud-ouest

3472

**DE SAINT-OURS, J.**

**Year:** 1956

**Title:** Prospection de la Province  
pétrographique d'Ampasindava. T.B.G.  
n° 75, Tananarive. Serv. Géol. 1956

**Keywords:** Géologie  
Nord et nord-ouest

3653

**DE SAINT-OURS, J.**

**Year:** 1956

**Title:** Révision de la carte géologique de  
reconnaissance d'Ambilobé. Serv. Géol.  
de Madagascar, Tananarive. 1956

**Keywords:** Géologie  
Nord et nord-ouest

1764

**DE SAINT-OURS, J.**

**Year:** 1958

**Title:** Etudes géologiques dans l'extrême  
Nord de Madagascar et l'archipel des  
Comores. Thèse Strasbourg, 2 vol., 205  
et 104 pages.

**Keywords:** Géologie  
Géomorphologie  
Nord et nord-ouest

547

**DE SAINT-OURS, J.**

**Year:** 1959

**Title:** Les phénomènes karstiques à  
Madagascar. Ann. Spéleo. 14 - pages  
274-291.

**Keywords:** Géomorphologie  
Géologie  
Ouest  
Nord et nord-ouest

3247

**DE SAINT-OURS, J.**

**Year:** 1959

**Title:** "Etudes géologiques préliminaires  
du plateau calcaire mahafaly et de ses  
abords". Arch. Serv. Géol., n° 1-1506

**Keywords:** Géologie  
Hydrologie et hydrogéologie  
Mandrare-Androy-Mahafaly  
Sud et sud-ouest

3246

**DE SAINT-OURS, J.**

**Year:** 1959

**Title:** "Campagne de recherches  
hydrogéologiques dans le Sud (zones I à  
IV)", Doc. Bur. Géol., Tananarive

**Keywords:** Hydrologie et hydrogéologie  
Géologie  
Mandrare-Androy-Mahafaly  
Sud et sud-ouest

3233

**DE SAINT-OURS, J.**

**Year:** 1964

**Title:** "Présentation de la carte  
photogéologique au 1/100 000 du Sud  
de Madagascar". C.R. de la Sem. Géol.,  
1964, Imprimerie Nationale,  
Tananarive, pages 13-14, 1 figure, Carte  
établie en 1963 par J.C. Rivereau,  
comportant 24 feuilles entre l'Onihaly et  
le Mandrare

**Keywords:** Géologie  
Sud et sud-ouest

3187

**DE SAINT-OURS, J.; PAULIAN, R.**

**Year:** 1953

**Title:** "Les grottes d'Andranoboka",  
Publ. Inst. Sc. Mad., Tananarive

**Keywords:** Géologie  
Géomorphologie  
Nord et nord-ouest

3751

**DE VENDEGIES, A.**

**Year:** 1955

**Title:** "Le Jurassique supérieur, le  
crétacé et le Tertiaire, région Manja-  
Morondava" - Arc. SPM. Tananarive

**Keywords:** Géologie  
Morondava  
Sud et sud-ouest

3787

**DE VENDEGIES, A.**

**Year:** 1955

**Title:** Etude géologique de la région  
Manja-Mahabo-Morondava, Doc. ronéo.  
Soc. des Pét. de Madagascar.

**Keywords:** Géologie  
Sud et sud-ouest  
Ouest

3753

**DE VENDEGIES, A.**

**Year:** 1956

**Title:** "le Jurassique, le Crétacé et le  
Tertiaire, région Morondava-Belo-sur-  
Tsiribihina" - Arch. SPM. Tananarive

**Keywords:** Géologie  
Morondava  
Sud et sud-ouest

3754

**DE VENDEGIES, A.**

**Year:** 1956

**Title:** "Etude géologique de la région  
Morondava-Belo/Tsiribihina" - Doc.  
ronéo, SP Mad. Tananarive

**Keywords:** Géologie  
Morondava  
Sud et sud-ouest  
Ouest

552

**DECARY, R.**

**Year:** 1918-1919

**Title:** Etude géologique et hydrologique  
de l'Androy. Bull. Acad. Maélg., n° 18,

pp. 11-15.

**Keywords:** Géologie  
Géomorphologie  
Hydrologie et hydrogéologie  
Mandrare-Androy-Mahafaly  
Sud et sud-ouest

4023

**DECARY, R.**

**Year:** 1920

**Title:** L'Extrême Sud de Madagascar.  
La Géogr., pages 243-254

**Keywords:** Géographie générale  
Hydrologie et hydrogéologie  
Géologie  
Mandrare-Androy-Mahafaly  
Sud et sud-ouest  
Est

555

**DECARY, R.**

**Year:** 1922-1923

**Title:** Notes géologiques sur la région de  
Diego-Suarez. Compte-Rendu de  
l'Académie Malgache - n.s. - tome 6 -  
1922-23, pages 63-66.

**Keywords:** Géologie  
Nord et nord-ouest

556

**DECARY, R.**

**Year:** 1924

**Title:** Notes géologiques sur la région de  
Diego-Suarez. Bulletin Académie  
Malgache n° 11 - Tome 6 - pages 43-62.

**Keywords:** Géologie  
Nord et nord-ouest

558

**DECARY, R.**

**Year:** 1927

**Title:** Contribution à la botanique et à la  
géologie de la région de Fort Dauphin-  
Andrahomana. Bull. Acad. Malg., t. 10,  
pp. 13-18.

**Keywords:** Végétation  
Géologie  
Géomorphologie  
Mandrare-Androy-Mahafaly  
Sud et sud-ouest

4025

**DECARY, R.**

**Year:** 1928

**Title:** Contribution à la géologie de  
l'Extrême Sud de Madagascar, Bull.  
Soc. Géol. Fr. 4<sup>e</sup> série, tome 28

**Keywords:** Géologie  
Mandrare-Androy-Mahafaly  
Sud et sud-ouest  
Est

562

**DECARY, R.**

**Year:** 1931

**Title:** Notes géologiques sur l'extrême  
Sud de Madagascar. Compte-Rendu de  
l'Académie Malgache, n.s., tome 14 -  
1931 - pages 41-45.

**Keywords:** Géologie  
Mandrare-Androy-Mahafaly  
Sud et sud-ouest

564

**DECARY, R.**

**Year:** 1939

**Title:** L'Activité du service de la  
Recherche Scientifique à Madagascar.

- Compte-Rendu Académie Malgache, sn., tome 22, 1939 - pages 125-137.  
**Keywords:** Géographie générale  
 Géologie  
 Végétation
- 566  
**DECARY, R**  
 Year: 1941  
**Title:** Les cavités souterraines à Madagascar, leurs merveilles, leurs habitants. Bulletin Soc. Amis du Parc Botanique et Zoologique de TANANARIVE, 5ème rapport annuel, pages 34-42.  
**Keywords:** Géomorphologie  
 Géologie
- 569  
**DECARY, R**  
 Year: 1947  
**Title:** Les grottes de Madagascar, les problèmes qu'elles soulèvent. La feuille des Naturalistes 2 - pages 58-59.  
**Keywords:** Géomorphologie  
 Géologie
- 572  
**DECARY, R; KIENER, A**  
 Year: 1970  
**Title:** Les cavités souterraines à Madagascar. Annales de Spéléologie 25 - pages 410-440  
**Keywords:** Géomorphologie  
 Géologie
- 3989  
**DELBOS, L.**  
 Year: 1957  
**Title:** Les granites d'Ambatomiranty de Behenjy et de Vavavato près de Tananarive. 3ème congrès A.S.P.O.I. Résumé thèse, Clermont-Ferrand, Publ. Service Géologique, pages 49-52  
**Keywords:** Géologie  
 Hauts-plateaux
- 3211  
**DELBOS, L.**  
 Year: 1957  
**Title:** "Les granites des Ambatomiranty, de Behenjy et des Vavavato, près de Tananarive à Madagascar". Thèse, Clermont  
**Keywords:** Géologie  
 Hauts-plateaux
- 3370  
**DELBOS, L.**  
 Year: 1959  
**Title:** Essai de classification des granites malgaches. TBG n° 93, 43 pages, 6 pl., 1959  
**Keywords:** Géologie
- 3829  
**DELBOS, L.**  
 Year: 1959  
**Title:** Notice explicative des feuilles Mandabe - Ivohibe (M.N56), Service Géologique, Tananarive 1960, 6 pages dactylographiées + carte : coupure spéciale au 1/200 000 Ivohibe, 1959  
**Keywords:** Géologie  
 Ouest  
 Sud et sud-ouest
- 3431  
**DELBOS, L.**  
 Year: 1960  
**Title:** Les granites précambriens à Madagascar, Bull. Soc. Géol. Fr. 7<sup>e</sup> série Tome II, pages 790-795.  
**Keywords:** Géologie
- 3430  
**DELBOS, L.**  
 Year: 1960  
**Title:** Les charnockites malgaches et leurs relations avec les charnockites indiennes. 4<sup>e</sup> Congrès Piosa-Karachi. Serv. Géol. Mad. Pages 3-9.  
**Keywords:** Géologie
- 3432  
**DELBOS, L.**  
 Year: 1964  
**Title:** Signification et importance du cycle récent de 500 M.A. dans le Précambrien malgache. Ann. Fac. Scien. Clermont. n° 25, pages 39-52  
**Keywords:** Géologie
- 3474  
**DELUBAC, RAKOTOARISON; RAKOTOHANHARY**  
 Year: 1964  
**Title:** Etude géologique et prospection des feuilles au 1/100 000<sup>e</sup> Miaramivo et Arivonimamo, T.B.G. n° 120, 26 pages, croquis, carte géol. 1/100 000<sup>e</sup>  
**Keywords:** Géologie  
 Hauts-plateaux
- 3392  
**DELUBAC, G.; RAKOTOARISON, W.**  
 Year: 1964  
**Title:** Etude géologique et prospection des feuilles au 1/100 000 Kiranomena-Mahasambo-Analabe. 38 pages, 3 pl., 1964  
**Keywords:** Géologie  
 Moyen-ouest  
 Hauts-plateaux  
 Nord et nord-ouest
- 3389  
**DELUBAC, G.; RAKOTOARISON, W.; RANTOANINA, M.**  
 Year: 1963  
**Title:** Etude géologique et prospection des feuilles Tananarive-Manjakandriana au 1/100 000. TBG n° 114, 49 pages, 1 carte géologique hors texte en deux couleurs, 1963  
**Keywords:** Géologie  
 Hauts-plateaux
- 3388  
**DELUBAC, G.; RANTOANINA, M.**  
 Year: 1963  
**Title:** Etude géologique et prospection des feuilles Itremo et Ambatofinandrahana au 1/100 000. TBG n° 113, 43 pages, 1 carte géologique hors texte en deux couleurs, 1963  
**Keywords:** Géologie  
 Hauts-plateaux  
 Moyen-ouest
- 3307  
**DIETRICH, J.**  
 Year: 1952  
**Title:** Etude géologique de la feuille Mont Tsaratanana, Doc. Bur. Géol. Mad. n° 42, 44 pages, 1952  
**Keywords:** Géologie  
 Nord et nord-ouest
- 3836  
**DIXEY, F.**  
 Year: 1958  
**Title:** Notes de géologie malgache. Documentation Bureau Géologique, Tananarive, n° 140, 1958  
**Keywords:** Géologie  
 Géomorphologie  
 Hauts-plateaux
- 3433  
**DIXEY, F.**  
 Year: sans date  
**Title:** Géomorphologie de Madagascar. Arch. Serv. Géol. Tananarive, A. 1371.  
**Keywords:** Géologie  
 Géomorphologie
- 3157  
**DONNOT, M.**  
 Year: 1962-1963  
**Title:** "Les complexes intrusifs alcalins de la province pétrographique d'Ampasindava", Archives B.R.G.M.  
**Keywords:** Géologie  
 Nord et nord-ouest
- 3158  
**DONNOT, M.**  
 Year: 1965  
**Title:** "Recherche de gisements stratiformes. Causses jurassiques du Kelifely et de l'Ankarana", archives B.R.G.M.  
**Keywords:** Géologie  
 Nord et nord-ouest
- 3159  
**DONNOT, M.; FOURNIE, L.**  
 Year: 1965  
**Title:** "Contribution à l'étude de l'Isalo-Lias-Dogger dans les régions de Bekodoka et de Kandrêho", C.R. Sem. de Géol. Tananarive  
**Keywords:** Géologie  
 Nord et nord-ouest
- 3555  
**DORMOIS, R.**  
 Year: 1947  
**Title:** Gisements de phosphate de la région d'Ambilobe. Arch. Serv. Géol. Mad. A. 227  
**Keywords:** Amendements (phosphore, dolomie)  
 Géologie  
 Nord et nord-ouest
- 3308  
**DORMOIS, R.**  
 Year: 1949  
**Title:** Etude géologique des feuilles Andavakoera-Vohémar. TBG n° 1, 44 pages, 1949  
**Keywords:** Géologie  
 Est
- 3316  
**DORMOIS, R.**  
 Year: 1950  
**Title:** Etude géologique des feuilles Andavakoera et Vohémar. Deuxième

édition revue et complétée. TBG n° 12, 49 pages, 5 figures, 6 plans, 1 carte hors texte, 1950

**Keywords:** Géologie  
Est

3372

**DOTTIN, O.**

**Year:** 1960

**Title:** Etude géologique et prospection des feuilles Marovoara-Mananara. TBG n° 96, 36 pages, 5 pl., 1 carte géologique hors texte, 1960

**Keywords:** Géologie  
Est

3378

**DOTTIN, O.**

**Year:** 1960

**Title:** Etude géologique et prospection des feuilles Longozabe-Antanandehibe et Mahanoro. TBG n° 102, 61 pages, 4 pl., 2 cartes géologiques hors texte, 1960

**Keywords:** Géologie  
Est

3381

**DOTTIN, O.**

**Year:** 1961

**Title:** Etude géologique et prospection de la haute Betsiboka (Système du Vohibory). TBG n° 105, 27 pages, 4 pl., 1961

**Keywords:** Géologie  
Hauts-plateaux

696

**DUSSARRAT, B**

**Year:** 1994

**Title:** Structure et fonctionnement des aquifères de socle altéré en zone tropicale d'altitude : cas du bassin de Mahitsy (Hautes-Terres de Madagascar). Doctorat d'Université - Spécialité hydrogéologie, Univ. Montpellier II, 171 pages + vol. annexes + carte morphologique et tectonique.

**Keywords:** Géologie  
Géomorphologie  
Hydrologie et hydrogéologie  
Hauts-plateaux

2787

**DUSSARRAT, B; FERRY, L**

**Year:** 1995

**Title:** Bilan des eaux, typologie des bassins, érosion et modélisation sur des bassins emboîtés des hautes-terres de Madagascar. "Bulletin Académique National Malgache" numéro spécial du 50ème anniversaire de l'ORSTOM, Antananarivo, pages 47-60

**Keywords:** Etude de bassins versants  
Hydrologie et hydrogéologie  
Géologie  
Géomorphologie  
Hauts-plateaux

697

**DUSSARRAT, B; RALAIMORO, J**

**Year:** 1993

**Title:** Caractérisation hydrogéologique de bassins-versants emboîtés sur socle altéré en zone tropicale d'altitude : exemple des Hautes-Terres de Madagascar. Hydrologie. BRGM, n° 1-2, 1993, pp. 53-64.

**Keywords:** Géologie

Hydrologie et hydrogéologie  
Hauts-plateaux

4063

**EIJKELBOOM, G.**

**Year:** 1964

**Title:** Rapport final de prospection bauxite de la région entre Vangaindrano et Mananjary. Archives B.R.G.M., Tananarive

**Keywords:** Géologie  
Géomorphologie  
Est

703

**EIJKELBOOM, G**

**Year:** 1964

**Title:** Les recherches de bauxite sur basaltes, Côte Sud-Est de Madagascar. Compte-Rendu de la Semaine Géologique, 1964 - Imprimerie Nationale, TANANARIVE, pages 123-127.

**Keywords:** Géologie  
Est

3332

**EMBERGER, A.**

**Year:** 1952

**Title:** Etude géologique de la feuille Ambositra. TBG n° 31. 115 pages, 19 pl., 3 pl. photo, 1 carte géologique hors texte en deux couleurs, 1952

**Keywords:** Géologie  
Hauts-plateaux

3349

**EMBERGER, A.**

**Year:** 1953

**Title:** Etude géologique des feuilles Tsitondroma-Solila-Fianarantsoa. TBG n° 50, 54 pages, 13 pl., 4 pl. photo, 1 carte géologique hors texte en deux couleurs, 1953

**Keywords:** Géologie  
Hauts-plateaux  
Moyen-ouest

3350

**EMBERGER, A.**

**Year:** 1954

**Title:** Etude géologique sur les feuilles Malaimbandy-Midongy Ouest. TBG n° 53, 120 pages, 23 pl., 2 pl. photo, 1 carte géologique hors texte en deux couleurs, 1954

**Keywords:** Géologie  
Ouest  
Moyen-ouest  
Sud et sud-ouest

707

**EMBERGER, A**

**Year:** 1955

**Title:** Les terrains cristallins du Pays Betsilé et de ses confins occidentaux - Madagascar. Thèse, Clermont-Ferrand - 164 pages - ronéo.

**Keywords:** Géologie  
Hauts-plateaux  
Moyen-ouest

3434

**EMBERGER, A.**

**Year:** 1957

**Title:** Etude géologique et prospection minière de l'Ankaizina et de sa bordure Sud. (feuille Bealanana) Arch. Serv.

Géol. 1957, 53 pages Bibliog. photo

**Keywords:** Géologie  
Ankaizina  
Nord et nord-ouest

4055

**EMBERGER, A.**

**Year:** 1958

**Title:** Reconnaissance des gisements de bauxite de l'Ankaizina. Arch. Serv. Géol. Mad. - A. 1300

**Keywords:** Géologie  
Géomorphologie  
Ankaizina  
Nord et nord-ouest

713

**ERHART, H**

**Year:** 1926

**Title:** L'influence de l'origine géologique et des facteurs extérieurs sur la formation et la valeur culturale des terres latéritiques de l'Est de Madagascar. Paris.

**Keywords:** Géologie  
Pédologie  
Est

715

**ERHART, H**

**Year:** 1929

**Title:** Sur la nature et l'origine géologique des sols de Madagascar. C.R. Acad. Sci., 188, pp.1561.

**Keywords:** Pédologie  
Géologie

2895

**ERHART, H**

**Year:** 1940

**Title:** La pédologie, science des sols. Ann. Inst. Technique Bat. Trav. Publ. Janvier-Février : 1-15

**Keywords:** Pédologie  
Géologie

751

**FERRY, L; ARTHAUD, F;  
GRILLOT, J.C; DUSSARRAT, B;  
RALAIMARO, J**

**Year:** 1991

**Title:** Reconnaissance hydrologique et géologique dans la région de Manombo/Ranozaza (Madagascar). MRSTD-CNRE, rapport LRSAE n° 8.

**Keywords:** Hydrologie et hydrogéologie  
Géologie  
Sud et sud-ouest

3160

**FOISSY, B.; HENRY, B.; JOURDE, G.**

**Year:** 1964

**Title:** "Géologie et prospection du cristallin au Nord du massif du Tsaratanana", rapport B.R.G.M., Tananarive 64/A3

**Keywords:** Géologie  
Nord et nord-ouest

3702

**FOURNIE, L.**

**Year:** 1966

**Title:** Recherche de gisements stratiformes "Phosphates". Bassin de Morondava. Secteur/Manja-Tsiribihina - Arch. BRGM, Tananarive

**Keywords:** Géologie

- Amendements (phosphore, dolomie)  
Sud et sud-ouest  
Ouest
- 3435  
**FOURNIE, L.; HEURTEBIZE, G.**  
Year: 1963  
Title: Géologie de la région d'Ikalavony-Ampandramaika-Bekisopa, C.R. Sem. Géol. in Ann. Géol. Fasc. XXXIII  
Keywords: Géologie  
Moyen-ouest
- 809  
**GAUTHIER, E.F**  
Year: 1902  
Title: Madagascar, essai de géographie physique. Thèse Faculté des Lettres de Paris. Librairie Maritime et coloniale. A. Challamel, 428 pages.  
Keywords: Géomorphologie  
Climatologie  
Géologie
- 3161  
**GEAY, M.**  
Year: 1907  
Title: "Rapport d'exploration aux régions Nord-Est, Sud-Est, Sud et Sud-Est de Madagascar", Muséum d'Histoire Naturelle, Paris  
Keywords: Géologie  
Géographie générale  
Sud et sud-ouest  
Nord et nord-ouest  
Est
- 3436  
**GERMAIN, G.**  
Year: 1954  
Title: Etude du Jurassique Supérieur et du Crétacé des massifs de l'Analavelona, du Manana et du Sidily. Arch. Serv. Géol. Mad  
Keywords: Géologie  
Sud et sud-ouest
- 3356  
**GIRAUD, P.**  
Year: 1955  
Title: Etude géologique de la feuille Andriamena. TBG n° 68, 40 pages, 10 pl., 1 carte géologique hors texte en deux couleurs, 1955  
Keywords: Géologie  
Lac Alaotra  
Hauts-plateaux
- 3437  
**GIRAUD, P.**  
Year: 1960  
Title: Les roches basiques de la région d'Andriamena et leur minéralisation chromifère. Ann. Géol. de Madagascar XVII  
Keywords: Géologie  
Hauts-plateaux
- 3363  
**GIRAUD, P.; BERTUCAT, M.; GIRAUDON, R.**  
Year: 1957  
Title: Etude géologique et prospection de la feuille Betrandraka et du champ pegmatitique de Berere. TBG n° 82, 53 pages, 8 pl., 1 carte hors texte, 1957  
Keywords: Géologie
- Nord et nord-ouest  
Hauts-plateaux
- 3371  
**GIRAUDON, R.**  
Year: 1959  
Title: Géologie et prospection de la feuille Maroseranana (T.46). TBG n° 95, 22 pages, 4 pl., 1 carte géologique hors texte, 1959  
Keywords: Géologie  
Est
- 3438  
**GIRAUDON, R.**  
Year: 1960  
Title: Le complexe gabbro-syéénitique de l'Iharandahy et son cadre géologique dans la région de Manakara à Madagascar, 2ème thèse, Clermont-Ferrand, 45 pages Bibliographie.  
Keywords: Géologie  
Est
- 3301  
**GIRET, R.; ORLOFF, O.; DUCLOS, P.; DAVID, R.**  
Year: 1949  
Title: Etudes géologiques dans les feuilles Antsirabe, Mandoto, Soavinandriana, Ramantina, Miandrivazo (Travaux du CEA, campagne 1947 et 1948). Doc. Bur. Geol. Mad. n° 9. 49 pages, 1949  
Keywords: Géologie  
Hauts-plateaux  
Moyen-ouest  
Ouest
- 3704  
**GOLENKO, N.**  
Year: 1941  
Title: "Etude du Jurassique moyen entre Sakaraha et le Mangoky" - Rapport SPM, ronéo  
Keywords: Géologie  
Sud et sud-ouest
- 3705  
**GOLENKO, N.**  
Year: 1955  
Title: "Le Jurassique moyen entre Mangoky et Ankilizato" - Rapport SPM, ronéo  
Keywords: Géologie  
Sud et sud-ouest
- 3439  
**GOLENKO, N.**  
Year: 1956  
Title: Le Jurassique moyen entre le Mangoky et Ankilizato. Arch. Serv. Géol. Mad  
Keywords: Géologie  
Sud et sud-ouest
- 3162  
**GOMEZ-SILVA**  
Year: 1963  
Title: "Géologie de la région d'Ambilobe", Archives S.P.M.  
Keywords: Géologie  
Nord et nord-ouest
- 845  
**GRANDIDIER, A; CHARLES-ROUX, J; DELHORBE, G; FROIDEVEAU, H; GRANDIDIER,**
- G  
Year: 1903-1920  
Title: Collection des ouvrages anciens concernant Madagascar, Paris, Comité de Madagascar, 9 volumes.  
Keywords: Géographie générale  
Histoire  
Géographie agraire  
Végétation  
Géologie
- 3588  
**GRILLOT, J.C.**  
Year: 1971  
Title: Aménagement de la baie de Narinda, Madagascar. Programme PNUD, rapport ONU, New York, 20 pages, inédit  
Keywords: Géologie  
Hydrologie et hydrogéologie  
Nord et nord-ouest
- 3591  
**GRILLOT, J.C.**  
Year: 1992  
Title: Influence en saison sèche d'un karst de latitude tropicale sur les écoulements de surface. C.R. Acad. Sci. Paris, t. 315, série II, pages 217-222  
Keywords: Hydrologie et hydrogéologie  
Géologie  
Géomorphologie  
Ouest  
Sud et sud-ouest
- 3604  
**GRILLOT, J.C.; BLAVOUX, B; RAUNET, M.**  
Year: 1990  
Title: Recharge des aquifères de socle en zone intertropicale d'altitude : exemple de Madagascar. Geodinamica Acta., Paris, 4, 4, pages 227-235  
Keywords: Hydrologie et hydrogéologie  
Géologie  
Hauts-plateaux
- 867  
**GRILLOT, J.C; DUSSARRAT, B**  
Year: 1999  
Title: Hydrogéologie des unités d'interfluves et de bas-fonds tourbeux : un exemple en zone de socle altéré (Madagascar). J. of hydrology, 1992, 135, pp. 321-340.  
Keywords: Hydrologie et hydrogéologie  
Géologie  
Hauts-plateaux
- 3606  
**GRILLOT, J.C.; FERRY, L.**  
Year: 1990  
Title: Approche des échanges surface-souterrain en milieu cristallin altéré. Cah. de l'ORSTOM, Sér. Hydrol. cont., vol. X, n° 1, pages 3-12  
Keywords: Hydrologie et hydrogéologie  
Géomorphologie  
Géologie  
Hauts-plateaux
- 3590  
**GRILLOT, J.C.; RALAIMARO, J.; ARTHAUD, F.**  
Year: 1993  
Title: Aquifères karstiques et caractéristiques physico-chimiques des

eaux à l'étiage.  
Hydrogéologie, n° 3, 1993, pages 199-206

**Keywords:** Hydrologie et hydrogéologie  
Géologie  
Géomorphologie  
Ouest  
Sud et sud-ouest

3317

**GUIGUES, J.**

**Year:** 1950

**Title:** Etude géologique des feuilles Anosibe et Vatondry. TBG n° 13, 111 Pages, 16 pl., 3 pl. photo, 1 carte géologique hors texte en deux couleurs, 1950

**Keywords:** Géologie  
Est

3320

**GUIGUES, J.**

**Year:** 1951

**Title:** Etude géologique des feuilles Ramartina et Mandoto. TBG n° 19. 93 pages, 14 pl., 4 pl. photo, 1 carte géologique hors texte en deux couleurs, 1951

**Keywords:** Géologie  
Moyen-ouest

3329

**GUIGUES, J.**

**Year:** 1952

**Title:** Etude géologique des feuilles Antsirabe et Ambatolampy. TBG n° 28, 123 pages, 22 pl., 3 pl. photo, 1 carte géologique hors texte en deux couleurs, 1952

**Keywords:** Géologie  
Hauts-plateaux

886

**GUIGUES, J.**

**Year:** 1952

**Title:** Les terrains cristallins de la partie centrale de Madagascar. Thèse, Sciences - Nancy

**Keywords:** Géologie  
Hauts-plateaux

3440

**GUIGUES, J.; LAPLAINE, L.**

**Year:** 1949

**Title:** Note sur quelques granites de la région de Tananarive. Bull. Géol. Madag. n° 1, pages 12-19

**Keywords:** Géologie  
Hauts-plateaux

3325

**GUYONNAUD, G.**

**Year:** 1951

**Title:** Etude géologique de la feuille Maevatanana. TBG n° 24. 54 pages, 11 pl., 1 carte géologique hors texte en deux couleurs, 1951

**Keywords:** Géologie  
Hauts-plateaux  
Nord et nord-ouest

920

**HELISOA, D.**

**Year:** 1976

**Title:** Essai de cartographie géomorphologique sur les terrains cristallins et sédimentaires de

Madagascar, 1976. Mémoire de Maîtrise. Labo. de Géographie de Tananarive.

**Keywords:** Géomorphologie  
Géologie

3163

**HENRY, B.**

**Year:** 1964

**Title:** "Mission Nord Tsaratanana", rapport B.R.G.M., Tananarive 64/A4

**Keywords:** Géologie  
Géographie générale  
Végétation  
Nord et nord-ouest

3164

**HERLAND**

**Year:** 1856

**Title:** "Essai sur la topographie et la géologie de Nosy-Be", Ann. des Mines VIII

**Keywords:** Géologie  
Nord et nord-ouest

932

**HERVIEU, J.**

**Year:** 1959

**Title:** Les sables roux du Sud de Madagascar. In : 3ème Conférence inter-africaine des sols. Dalaba (République de Guinée), vol. 1, pp. 233-243.

**Keywords:** Sables roux  
Géologie  
Pédologie  
Sud et sud-ouest

3165

**HINDERMEYER, et Al.**

**Year:** 1957-58

**Title:** "Pré-reconnaissance du bassin de Majunga", Mission B.R.P.-S.P.M. Archives S.P.M.

**Keywords:** Géologie  
Nord et nord-ouest

3649

**HINDERMEYER, J. et Al.**

**Year:** 1957-58

**Title:** Carte au 1/200 000° Beramanja-Ambakirano. Serv. Géol. de Madagascar, Tananarive. 1957-1958

**Keywords:** Géologie  
Nord et nord-ouest

3314

**HIRTZ, P.**

**Year:** 1949

**Title:** Etudes géologiques dans la région du Mangoky (travaux géologiques du SERP, 1948) TBG n° 9, 38 pages, 4 pl. 1949

**Keywords:** Géologie  
Sud et sud-ouest

3319

**HIRTZ, P.**

**Year:** 1950

**Title:** Etude géologique des régions Ankazoabo-Sikily et Sud-Onilahy (travaux géologiques du SERP, 1949). TBG n° 15, 74 pages, 7 plans, 1950

**Keywords:** Géologie  
Sud et sud-ouest

3580

**HOTTIN, G.**

**Year:** 1959

**Title:** Bauxites de l'Ankaizina et du Haut-Androra.

Rapport annuel du Service Géologique de Madagascar, pages 27 à 33

**Keywords:** Géologie  
Géomorphologie  
Ankaizina  
Nord et nord-ouest

3373

**HOTTIN, G.**

**Year:** 1960

**Title:** Etude géologique et prospection des feuilles Antenina, Manompana et Antanambe. TBG n° 97, 26 pages, 4 pl., 1 carte géologique hors texte, 1960

**Keywords:** Géologie  
Est

3285

**HOTTIN, G.**

**Year:** 1961

**Title:** Recherches de bauxites sur les Tampoketsa de la région centrale, Trav. Bur. Géol. n° 104, 27 pages, cartes

**Keywords:** Géologie  
Géomorphologie  
Hauts-plateaux  
Nord et nord-ouest

4057

**HOTTIN, G.**

**Year:** 1962

**Title:** Première reconnaissance des gisements de bauxite de la région de Manantenina. Arch. Serv. Géol. Mad., A. 1805

**Keywords:** Géologie  
Géomorphologie  
Est

3487

**HOTTIN, G.**

**Year:** 1965

**Title:** Etude géologique de la feuille Ambatolampy. page 48, T.B.G. n° 121, 36 pages, croquis, carte géol. couleur 1/100 000

**Keywords:** Géologie  
Hauts-plateaux

3824

**HOTTIN, G.**

**Year:** 1966

**Title:** Contribution à la géologie du Nord-Est. C.r. Sem. Géol., Tananarive, 1966, pages 85-92

**Keywords:** Géologie  
Nord et nord-ouest  
Est

3166

**HOTTIN, G.**

**Year:** 1969

**Title:** "Les terrains cristallins du centre Nord et du Nord-Est de Madagascar", Doc. Ser. Géol. Mad., n° 178

**Keywords:** Géologie  
Nord et nord-ouest  
Est

3932

**HOTTIN, G.**

**Year:** 1970

**Title:** Géochronologie et stratigraphie malgache : essai d'interprétation, Doc. Bur. Géol. n° 182, Tananarive, 21 pages

**Keywords:** Géologie

- 3195  
**HOTTIN, G.**  
 Year: 1971  
 Title: Les terrains cristallins du Centre Nord et du Nord-Est de Madagascar. (Pétrographie - Structure - Stratigraphie) C.R. par M. PETIT in Madag. R. Géogr., 1971, n° 18, pages 167-171  
 Keywords: Géologie  
 Hauts-plateaux  
 Nord et nord-ouest
- 3933  
**HOTTIN, G.**  
 Year: 1976  
 Title: Présentation et essai d'interprétation du Précambrien de Madagascar, Bull. Brgm 4, pages 117-153  
 Keywords: Géologie
- 3393  
**HOTTIN, G.; LIANDRAT, E.**  
 Year: 1964  
 Title: Géologie de la presqu'île Masoala. Feuilles Mahalevona, Antanandavahehy, Ambohitralanana, Ampanavoana, Ambanizana. 32 pages, 4 pl., 1 carte géologique hors texte, 1964  
 Keywords: Géologie  
 Est
- 4062  
**HOTTIN, G.; MOINE, B.**  
 Year: 1963  
 Title: Etat des recherches de bauxite à Madagascar. C.R. Sem. Géol., Ann. Géol. Mad., XXXIII.  
 Keywords: Géologie  
 Géomorphologie
- 3969  
**HOUREQ, V.**  
 Year: 1934  
 Title: Notice explicative sur la feuille Antsalova, carte géologique de reconnaissance à 1/200 000. Impr. Tananarive, 14 pages  
 Keywords: Géologie  
 Ouest
- 3774  
**HOUREQ, V.**  
 Year: 1950  
 Title: Les terrains sédimentaires de la région de Morondava, Ann. Serv. des Mines de Madagascar, fasc. 20, 109 pages  
 Keywords: Géologie  
 Morondava  
 Sables roux  
 Ouest  
 Sud et sud-ouest
- 3394  
**JOO', J.**  
 Year: 1964  
 Title: Etude géologique et prospection des feuilles au 1/100 000 Ambararata-Bepoaka. 32 pages, 1 pl., 1 carte géologique hors texte, 1964  
 Keywords: Géologie  
 Hauts-plateaux  
 Moyen-ouest
- 3837  
**JOO', J.**  
 Year: 1968
- Title: Géologie et prospection des feuilles ambohimandra - Fenoarivo - Soavinandriana (M. 45-46-47) Rapport annuel, Service Géologique, Tananarive, 1968, pages 7-19  
 Keywords: Géologie  
 Hauts-plateaux  
 Moyen-ouest
- 3838  
**JOO', J.; RAKOTOMAVO, G.**  
 Year: 1969  
 Title: Etude géologique et prospection au 1/100 000 de la feuille Fiadanana N 45, rapport annuel du Service Géologique, Tananarive, 1969, pages 35-40  
 Keywords: Géologie  
 Hauts-plateaux
- 3167  
**JOURDE, G.**  
 Year: 1963  
 Title: "Volcanisme et cristallin des massifs du Tsaratanana et de l'Ambondrona", rapport B.R.G.M., Tananarive 63/A.15  
 Keywords: Géologie  
 Nord et nord-ouest
- 3442  
**JOURDE, G.**  
 Year: 1963  
 Title: Le Haut Sambirano et les Massifs du Tsaratanana et de l'Amborona à Madagascar. pages 89 à 95, 1 pl. C.R. Sem. Géol. Tananarive.  
 Keywords: Géologie  
 Nord et nord-ouest
- 3168  
**JOURDE, G.**  
 Year: 1964  
 Title: "Mission Nord Tsaratanana Feuilles Zarambavy-Ambakirano", rapport B.R.G.M. Tananarive 64/A.4  
 Keywords: Géologie  
 Nord et nord-ouest
- 3443  
**JOURDE, G.**  
 Year: 1965  
 Title: Le complexe intrusif gabbro-syénitique d'Antanpombato (région de Moramanga, Mad.) Serv. Géol. 1965, pages 61 à 64 + pl.  
 Keywords: Géologie  
 Hauts-plateaux
- 3170  
**JOURDE, G.**  
 Year: 1967  
 Title: "Essai d'interprétation stratigraphique, tectonique et paléogéographique du socle à la latitude d'Andrianena", C.R. Sem. Géol. Tananarive  
 Keywords: Géologie  
 Nord et nord-ouest  
 Hauts-plateaux
- 3169  
**JOURDE, G.**  
 Year: 1967  
 Title: "Mission Nord Tsaratanana. Feuilles Betsiaka-Antanambao-Milanoa-Vohémar", rapport B.R.G.M. 68 Tananarive 24
- Keywords: Géologie  
 Nord et nord-ouest  
 Est
- 3171  
**JOURDE, G.**  
 Year: 1968-69  
 Title: "Constitution géologique de la région de Vohémar et schéma stratigraphique possible de la moitié Nord du socle malgache", C.R. Sem. Géol. Tananarive  
 Keywords: Géologie  
 Nord et nord-ouest  
 Est  
 Hauts-plateaux
- 3172  
**JOURDE, G.**  
 Year: 1971  
 Title: "Essai de synthèse structurale et stratigraphique du précambrien malgache", C.R. Sem. Géol. Tananarive  
 Keywords: Géologie  
 Hauts-plateaux  
 Nord et nord-ouest  
 Sud et sud-ouest  
 Est
- 4031  
**KARCHE, J.P.**  
 Year: 1961  
 Title: Contribution à l'étude géologique et hydrogéologique du plateau calcaire mahafaly. Thèse 3° cycle, Paris, fasc. ronéotypé.  
 Keywords: Hydrologie et hydrogéologie  
 Géologie  
 Mandrara-Androy-Mahafaly  
 Sud et sud-ouest
- 1029  
**KARCHE, J.P.**  
 Year: 1972  
 Title: Contribution à l'étude géologique de la montagne d'Ambre et des régions voisines du Nord de Madagascar. Thèse d'Etat, Besançon, 1972, 3 vol., ronéo., 683 p. et annexes, 139 photos.  
 Keywords: Géologie  
 Géomorphologie  
 Aires protégées  
 Nord et nord-ouest
- 3834  
**KARCHE, J.P.; PETIT, M.**  
 Year: 1969  
 Title: Grands traits géomorphologiques du Marojeje central. Semaine Géologique Tananarive, 1969, pages 105-109  
 Keywords: Géomorphologie  
 Géologie  
 Nord et nord-ouest  
 Est
- 3292  
**KARCHE, J.P.; PETIT, M.**  
 Year: 1970  
 Title: Note sur le volcanisme des Vavavato. C.R. Sem. Géol. 1970, pages 47-52 et pl. 7  
 Keywords: Géologie  
 Géomorphologie  
 Hauts-plateaux
- 3229  
**KLEIBER, J.**



- Year:** 1964  
**Title:** "Les grès ferrugineux d'Ambatry-Betioky (Sud de Madagascar)". C.R. de la Sem. Géol., 1964, Imprimerie Nationale, Tananarive, pages 129-132  
**Keywords:** Géologie  
Sud et sud-ouest  
Mandrare-Androy-Mahafaly
- 3382  
**KUNZ, G.; BIRO, P.**  
**Year:** 1961  
**Title:** Etude stratigraphique du bassin de Morondava (Madagascar). TBG n° 107, 95 pages, 7 pl., 1961  
**Keywords:** Géologie  
Morondava  
Ouest  
Sud et sud-ouest
- 3444  
**LACROIX, A.**  
**Year:** 1902-1903  
**Title:** Les roches alcalines caractérisant la province pétrographique d'Ampasindava. Nouv. Arch. Museum. 4<sup>e</sup> série, Tome IV, pages 1-214 et Tome V, pages 171-254  
**Keywords:** Géologie  
Nord et nord-ouest  
1058  
**LACROIX, A.**  
**Year:** 1912  
**Title:** Le massif de l'Ankaratra.  
**Keywords:** Géologie  
Géomorphologie  
Hauts-plateaux
- 3445  
**LACROIX, A.**  
**Year:** 1916  
**Title:** La constitution des roches volcaniques de l'Extrême-Nord de Madagascar et de Nosy-Bé. Les ankaratrites de Madagascar en général. C.R. Acad. Sci. Paris, 163 pages, 253-258  
**Keywords:** Géologie  
Nord et nord-ouest
- 2896  
**LACROIX, A.**  
**Year:** 1926  
**Title:** La minéralogie de Madagascar. Soc. Edition Géographique Maritime Coloniale Challamel, Paris, 3 tomes (cf. tome III)  
**Keywords:** Pédologie  
Géologie
- 1063  
**LAGEAT, Y.**  
**Year:** 1970  
**Title:** Etude morphologique de la bordure orientale de la plaine Ambohibary-Sambaina. Mémoire de maîtrise. Faculté des Lettres et Sciences Humaines, 1970 - Inédit - Laboratoire de Géographie de l'Université de Madagascar.  
**Keywords:** Géomorphologie  
Géologie  
Hauts-plateaux
- 3173  
**LANDAIS, A.**  
**Year:** 1909  
**Title:** "Le massif d'Ambre. La géographie", XIX, Paris
- 1072  
**LAPLAINE, J.P.; ROSSI, G.**  
**Year:** 1975  
**Title:** A propos de l'âge du volcanisme de l'Ouest Malgache. Madagascar Revue de Géographie n° 27 - 1975 - pages 97-100.  
**Keywords:** Géomorphologie  
Géologie  
Ouest  
Sud et sud-ouest  
Nord et nord-ouest
- 3286  
**LAPLAINE, L.**  
**Year:** 1950  
**Title:** Etude géologique des feuilles Moramanga et Brickaville, 93 pages, 16 plans, 1 carte géologique hors texte. Trav. Bur. Géol. n°14. Notice accompagnant la première carte au 1/200 000<sup>e</sup>  
**Keywords:** Géologie  
Est  
Hauts-plateaux
- 3321  
**LAPLAINE, L.**  
**Year:** 1951  
**Title:** Etude géologique des feuilles Tsiroanomandidy et Soavinandriana. TBG n° 20. 63 pages, 14 pl., 1 carte géologique hors texte en deux couleurs, 1951  
**Keywords:** Géologie  
Moyen-ouest
- 3336  
**LAPLAINE, L.**  
**Year:** 1952  
**Title:** Etude géologique des feuilles Mirinarivo et Tananarive. TBG n° 32, 73 pages, 16 pl., 1 carte géologique hors texte en deux couleurs, 1952  
**Keywords:** Géologie  
Hauts-plateaux
- 3355  
**LAPLAINE, L.**  
**Year:** 1955  
**Title:** Etude géologique de la feuille Andapa. TBG n° 66, 42 pages, 8 pl., 1 carte géologique hors texte en deux couleurs, 1955  
**Keywords:** Géologie  
Andapa (Ankaibe)  
Nord et nord-ouest  
Est
- 3446  
**LAPLAINE, L.**  
**Year:** 1957  
**Title:** Etude géologique du Massif cristallin malgache à la latitude de Tananarive. Annales géologiques du Service des Mines, Fasc. XXIV, 1957, 82 pages, croquis, fotogr., biblio.  
**Keywords:** Géologie  
Hauts-plateaux
- 3447  
**LAPLAINE, L.**
- Year:** 1959  
**Title:** Etude géologique et prospection de l'Ambohiby et du Bevato. Rapp. Ann. Serv. Géol. Madag. Tananarive.  
**Keywords:** Géologie  
Moyen-ouest
- 3309  
**LAUTEL, R.**  
**Year:** 1949  
**Title:** Etude géologique des feuilles Ambatomainty et Andranomavokely. TBG n° 2, 26 pages, 1949  
**Keywords:** Géologie  
Hauts-plateaux
- 3315  
**LAUTEL, R.**  
**Year:** 1950  
**Title:** Etude pétrographique des feuilles Ambatomainty et Andranomavokely. TBG n° 11, 26 pages, 1 planche, 1950  
**Keywords:** Géologie  
Hauts-plateaux
- 3323  
**LAUTEL, R.**  
**Year:** 1951  
**Title:** Etude géologique des feuilles Ambatondrazaka, Ambodilazana et Tamatave. TBG n° 22, 68 pages, 19 pl., 2 pl. photo, 2 cartes géologiques hors texte en deux couleurs, 1951  
**Keywords:** Géologie  
Lac Alaotra  
Est
- 3330  
**LAUTEL, R.**  
**Year:** 1952  
**Title:** Etude géologique des feuilles Ankazobe et Anjozorobe. TBG n° 29, 77 pages, 23 pl., 2 pl. photo, 1 carte géologique hors texte en deux couleurs, 1952  
**Keywords:** Géologie  
Hauts-plateaux
- 3342  
**LAUTEL, R.**  
**Year:** 1953  
**Title:** Etude géologique de la feuille Bekitro. TBG n° 40, 34 pages, 15 pl., 2 pl. photo, 1 carte géologique hors texte en deux couleurs, 1953  
**Keywords:** Géologie  
Mandrare-Androy-Mahafaly  
Sud et sud-ouest
- 4032  
**LEMAIRE**  
**Year:** 1901  
**Title:** une reconnaissance au plateau de l'Androy et à Faux Cap (Juin-Juillet 1900) - Revue de Géographie, Paris, pages 83-85  
**Keywords:** Géologie  
Géographie générale  
Mandrare-Androy-Mahafaly  
Sud et sud-ouest
- 3175  
**LEMOINE, P.**  
**Year:** 1903  
**Title:** "L'Extrême-Nord de Madagascar", Revue de Madagascar, 1<sup>er</sup> semestre, Tananarive  
**Keywords:** Géologie

- Nord et nord-ouest
- 3174  
LEMOINE, P.  
Year: 1903  
Title: "Sur la géologie de la montagne des Français, Comptes-rendus Académie des Sciences CXXXVI, Paris  
Keywords: Géologie  
Nord et nord-ouest  
Aires protégées  
1108  
LEMOINE, P.  
Year: 1906  
Title: Etudes géologiques dans le Nord de Madagascar. Thèse Sciences - Paris - 520 pages.  
Keywords: Géologie  
Nord et nord-ouest
- 3448  
LENOBLE, A.  
Year: 1936  
Title: Cartes géologiques de reconnaissance au 1/200 000<sup>e</sup> de Madagascar. Feuilles : presqu'île Masoala et Antalaha avec les notices explicatives correspondantes. Tananarive  
Keywords: Géologie  
Est
- 3449  
LENOBLE, A.  
Year: 1937  
Title: Esquisse structurale de la région Maroantsetra. Antalaha-Andapa (N.E. de Madagascar). Ann. Géol. Serv. des Mines. Tananarive, fasc. VIII  
Keywords: Géologie  
Andapa (Ankaibe)  
Est
- 1110  
LENOBLE, A.  
Year: 1937  
Title: Notice explicative sur la feuille géologique Andapa, TANANARIVE - 1937.  
Keywords: Géologie  
Andapa (Ankaibe)  
Est
- 3477  
LENOBLE, A.  
Year: 1938  
Title: Carte géologique. Feuille Antsirabe 1/200 00<sup>e</sup> et notice explicative.  
Keywords: Géologie  
Hauts-plateaux
- 3214  
LENOBLE, A.  
Year: 1938  
Title: "Sur la chronologie des éruptions volcaniques du massif de l'Ankaratra (centre de Madagascar)", C.R. Ac. Sc., CCVI  
Keywords: Géologie  
Hauts-plateaux
- 3450  
LENOBLE, A.  
Year: 1938  
Title: Notice explicative sur la feuille Masameloka. TU. 50-51, 11 pages, carte géol. de reconnaissance au 1/200 000<sup>e</sup>  
Keywords: Géologie  
Hauts-plateaux
- 000<sup>e</sup>  
Keywords: Géologie  
Est
- 3215  
LENOBLE, A.  
Year: 1939  
Title: "Le bassin lacustre d'Antanifotsy-Ianaborona", Bull. Acad. Mal., XXII  
Keywords: Géologie  
Géomorphologie  
Hauts-plateaux
- 3451  
LENOBLE, A.  
Year: 1939  
Title: Notice explicative sur la feuille Nosy-Varika. PQ 50-51, 13 pages carte géol. reconnais. 1/200 000, Tananarive  
Keywords: Géologie  
Est
- 3489  
LENOBLE, A.  
Year: 1940  
Title: Le massif volcanique de l'Itasy. Mém. Acad. Malgache fasc. XXXII pages 43 à 77, clichés, fig. carte Tananarive.  
Keywords: Géologie  
Hauts-plateaux  
Moyen-ouest
- 4001  
LEROUX, B.  
Year: 1968  
Title: Ressources en eau de la région de Tananarive. Essai de synthèse. Ministère Industrie et Mines-Hydrogéol., 19 pages  
Keywords: Hydrologie et hydrogéologie  
Plaines de Tananarive  
Hauts-plateaux
- 3721  
LETULLIER, J.  
Year: 1954  
Title: "Le Jurassique et le Crétacé de la région de Manja" - Rapport SPM, ronéo  
Keywords: Géologie  
Sud et sud-ouest
- 3971  
MAIGRE, P.  
Year: 1955  
Title: Rapport sur les recherches de bauxites sur le tampoketsa d'Ankazobe. Arch. Serv. Géol. Madag. A. 1050  
Keywords: Géologie  
Hauts-plateaux
- 4053  
MAIGRE, P.  
Year: 1956  
Title: Les gisements de bauxite du Tampoketsa d'Ankazobe. Arch. Serv. Géol. Mad., A. 1099  
Keywords: Géologie  
Géomorphologie  
Hauts-plateaux
- 4054  
MAIGRE, P.  
Year: 1957  
Title: Recherches de bauxite sur le Tampoketsa de Fenoarivo. Arch. Serv. Géol. Mad. - A.1231  
Keywords: Géologie
- Géomorphologie  
Hauts-plateaux
- 3362  
MARCHAL, J.  
Year: 1957  
Title: Etude géologique de la feuille Midongy du Sud-Vangaindrano (campagne 1956). TBG n° 81, 17 pages, 1 pl., 1957  
Keywords: Géologie  
Est
- 3364  
MARCHAL, J.  
Year: 1958  
Title: Etude géologique des feuilles Vondrozo-Iara. TBG n° 85, 43 pages, 1 pl., 1 carte géologique hors texte en deux couleurs, 1958  
Keywords: Géologie  
Est
- 3376  
MARCHAL, J.  
Year: 1960  
Title: Etude géologique et prospection des feuilles Antara-Ampasimbe, Soanierana Ivongo. TBG n° 100, 29 pages, 2 pl., 1 carte géologique hors texte, 1960  
Keywords: Géologie  
Est
- 4094  
MEGERLIN, N.  
Year: 1968  
Title: Etude géologique et prospection de la feuille au 1/100 000<sup>e</sup>, Ambohimadana (Q. 48). Rapport annuel du Service Géologique, Tananarive, Décembre 1968, pages 35-40 + esquisse géologique  
Keywords: Géologie  
Hauts-plateaux  
Ouest
- 4095  
MEGERLIN, N.  
Year: 1968  
Title: étude des cipolins au Nord et à l'Est de Miandrivazo. Rapport annuel du service géologique, Tananarive, Décembre 1968, pages 151-153 + étude des bancs dolomitiques d'Antsarona  
Keywords: Géologie  
Ouest
- 4061  
MOINE, B.  
Year: 1962  
Title: Recherches de bauxite dans le Sud-Est de Madagascar - Arch. Serv. Géol. Mad. - AU 93  
Keywords: Géologie  
Géomorphologie  
Est
- 3391  
MOINE, B.  
Year: 1963  
Title: Etude géologique et prospection de la feuille Fianarantsoa. Coupure spéciale. TBG n° 116  
Keywords: Géologie  
Hauts-plateaux

- 3453  
**MOINE, B.**  
**Year:** 1964  
**Title:** Etude géologique et prospection au 1/100 000<sup>e</sup> des feuilles Lazarivo-Amboromptsy et de la partie Sud de la feuille Soavina. Rapp. Ann. Serv. Géol. Mad.  
**Keywords:** Géologie  
Hauts-plateaux  
Moyen-ouest
- 3973  
**MOINE, B.**  
**Year:** 1965  
**Title:** Etude géologique et prospection à 1/100 000 de la feuille Ambositra. Trav. Bur. Géol. Madag., 122, 128 pages  
**Keywords:** Géologie  
Hauts-plateaux
- 3454  
**MOINE, B.**  
**Year:** 1965  
**Title:** Contribution à l'étude géologique du massif schisto-quartzocalcaire du Centre-Ouest de Madagascar. C.R. Sem. Géol. 1965, pages 89 à 93, 2 pl.  
**Keywords:** Géologie  
Hauts-plateaux  
Moyen-ouest
- 3455  
**MOINE, B.**  
**Year:** 1966  
**Title:** Grands traits structuraux du massif schisto-quartzocalcaire (centre de Madagascar). C.R. Sem. Géol. Tananarive, 1966 pages 93-99, 1 pl.  
**Keywords:** Géologie  
Hauts-plateaux  
Moyen-ouest
- 3975  
**MOINE, B.**  
**Year:** 1968  
**Title:** Relations stratigraphiques entre la série "schisto-quartzocalcaire" et les gneiss environnants (Centre Ouest de Madagascar). C.R. Sem. Géol. Madag., 1967, Imp. nat., pages 49-53  
**Keywords:** Géologie  
Moyen-ouest  
Hauts-plateaux
- 3279  
**MOINE, B.**  
**Year:** 1971  
**Title:** Caractères de sédimentation et de métamorphisme des séries précambriennes épizonales à catazonales du Centre de Madagascar (région d'Ambatofinandrahana). Approche structurale, pétrographique et spécialement géochimique. Thèse d'Etat, Univ. de Nancy I, 1971, 2 volumes, 264 pages et annexes + 1 carte 1/200 000 hors texte  
**Keywords:** Géologie  
Hauts-plateaux  
Moyen-ouest
- 2568  
**MOLET, L.**  
**Year:** 1967  
**Title:** Bibliographie critique récente sur Madagascar - Canadian Journal of African Studies, 1967, n° 1, pages 51-
- 63, références  
**Keywords:** Sociologie rurale  
Géologie  
Géographie générale
- 3456  
**MOTTET, G.**  
**Year:** 1971  
**Title:** Types de reliefs volcaniques à Madagascar. Colloque de Géomorphologie Volcanique. E.N.S. Fontenay aux Roses. pages 91-104, 1 carte  
**Keywords:** Géologie  
Géomorphologie
- 1205  
**MOTTET, G.**  
**Year:** 1972  
**Title:** Les formes de reliefs dérivées d'intrusions subvolcaniques circulaires à Madagascar. Madagascar, Revue de Géographie - n° 20 - Janvier-Juin 1972 - pages 119-145.  
**Keywords:** Géomorphologie  
Géologie
- 1206  
**MOTTET, G.**  
**Year:** 1974  
**Title:** Contribution à l'étude géomorphologique des hautes Terres volcaniques du Centre de Madagascar (Ankaratra, Itasy). Thèse d'Etat. Laboratoire de l'Université de Géographie de Tananarive. 1974  
**Keywords:** Géomorphologie  
Géologie  
Hauts-plateaux  
Moyen-ouest
- 3582  
**MOTTET, G.**  
**Year:** 1982  
**Title:** Tectonique et volcanisme dans le massif du Tsaratanana-Ankaizina (Nord de Madagascar). Bulletin de l'Association de Géographes Français, 59<sup>e</sup> année, n° 485-486, Mars-Avril 1982, pages 109-112  
**Keywords:** Géomorphologie  
Géologie  
Ankaizina  
Nord et nord-ouest
- 3457  
**MOTTET, G.; LAPAIRE, J.P.**  
**Year:** 1973  
**Title:** Observations morphologiques dans le Moyen-Ouest de la région de Ramantina-Mandoto. Madag. Rev. de Géog. n° 23  
**Keywords:** Géomorphologie  
Géologie  
Moyen-ouest
- 3458  
**MOUFLARD, R.**  
**Year:** 1953  
**Title:** Etude géologique des feuilles Ambalavao-Sahasinaka et Anankara. Doc. Bur. Géol. n° 43, Tananarive.  
**Keywords:** Géologie  
Hauts-plateaux  
Moyen-ouest
- 1236  
**MUTHUON, R.P.**  
**Year:** 1911  
**Title:** Quelques remarques sur le massif volcanique de l'Itasy. Bull. Acad. Malg., a.s., t. 9, pp. 185-187.  
**Keywords:** Géographie générale  
Géologie  
Géomorphologie  
Moyen-ouest
- 3977  
**MUTHUON, R.P.**  
**Year:** 1914  
**Title:** Les alignements granitiques de la région de Tananarive. C.R. Acad. Malg., Tananarive, pages 73-83  
**Keywords:** Géologie  
Hauts-plateaux
- 3478  
**MUTHUON, R.P.**  
**Year:** 1922  
**Title:** Compte rendu d'un voyage géologique dans les régions en bordure Sud et Ouest de l'Ankaratra. Bull. Acad. Mal. III  
**Keywords:** Géologie  
Hauts-plateaux
- 3991  
**NICOLLET, C.**  
**Year:** 1984  
**Title:** L'orogénèse panafricaine à Madagascar : chaîne de collision ou chaîne ensialique ? Madagascar-*Revue de géographie* n° 44, pages 75-89  
**Keywords:** Géologie
- 3459  
**NOIZET, G.**  
**Year:** 1953  
**Title:** Sur la constitution géologique des régions d'Ampanihy et de Tranoroa (Sud de Madagascar). C.R. Ac. Sc. T. CCXXXVII, Pages 522-524  
**Keywords:** Géologie  
Mandrare-Androy-Mahafaly  
Sud et sud-ouest
- 3346  
**NOIZET, G.**  
**Year:** 1953  
**Title:** Etude géologique des feuilles Ankazontaha-Ampanihy-Tranoroa. TBG n° 46, 65 pages, 18 pl., 2 pl. photo, 1 carte géologique hors texte en deux couleurs, 1953  
**Keywords:** Géologie  
Mandrare-Androy-Mahafaly  
Sud et sud-ouest
- 3352  
**NOIZET, G.**  
**Year:** 1954  
**Title:** Etude géologique des feuilles Imanombo-Ranomainty-Tranomaro-Marohotro. TBG n° 57, 91 pages, 17 pl., 2 cartes géologiques hors texte en deux couleurs, 1954  
**Keywords:** Géologie  
Mandrare-Androy-Mahafaly  
Sud et sud-ouest
- 3460  
**NOIZET, G.**  
**Year:** 1959  
**Title:** Les formations de métamorphisme d'intensité élevée de l'Androy mandraréen (Sud-Est de Madagascar).

- Thèse Nancy, 164 pages + analyses chimiques.  
**Keywords:** Géologie  
 Mandrara-Androy-Mahafaly  
 Sud et sud-ouest
- 3383  
**NOIZET, G.**  
**Year:** 1961  
**Title:** Etude géologique des feuilles Anosibe-Antanambao-Manampontsy-Vatomandry. TBG n° 108, 52 pages, 8 pl., 2 cartes géologiques hors texte en deux couleurs, 1961  
**Keywords:** Géologie  
 Est
- 4045  
**NOIZET, G.**  
**Year:** 1962  
**Title:** Dolomies de la Sahatany (Antsirabe). Rapport mensuel, Mai 1962  
**Keywords:** Géologie  
 Amendements (phosphore, dolomie)  
 Hauts-plateaux
- 4046  
**NOIZET, G.**  
**Year:** 1962  
**Title:** Dolomies d'Ankaramena. Rapport mensuel 1962  
**Keywords:** Géologie  
 Amendements (phosphore, dolomie)  
 Hauts-plateaux
- 4047  
**NOIZET, G.**  
**Year:** 1963  
**Title:** Exploitation Dolomitic-Lignite de Mahatsinjo (antanifotsy). Arch. Serv. Géol. Mad., A. 1894  
**Keywords:** Géologie  
 Amendements (phosphore, dolomie)  
 Hauts-plateaux
- 2832  
**NOIZET, G.**  
**Year:** 1966  
**Title:** Note sur la nature et l'échelonnement dans le temps des travaux géologiques nécessaires dans l'opération "Plaine de Tananarive". Document du Service Géologique AU.125  
**Keywords:** Géologie  
 Hydrologie et hydrogéologie  
 Plaines de Tananarive  
 Hauts-plateaux
- 3899  
**NOIZET, G.**  
**Year:** 1966  
**Title:** Reconnaissance pour le projet d'aménagement de la plaine de Tananarive. Rapport annuel du Service Géol. de Madagascar, Tananarive, 1966, pages 109-114  
**Keywords:** Géologie  
 Plaines de Tananarive  
 Périmètres irrigués  
 Hauts-plateaux
- 3461  
**NOIZET, G.**  
**Year:** 1968-69  
**Title:** Les unités du socle malgache au Sud de Tananarive C.R. Sem. Géol. 1968, pages 59-65, 2 pl.
- Keywords:** Géologie  
 Hauts-plateaux
- 3462  
**NOIZET, G.**  
**Year:** 1971  
**Title:** Chronologie des phases tectoniques et conditions du métamorphisme dans le Précambrien malgache. Sem. Géol. 1971  
**Keywords:** Géologie
- 3934  
**NOIZET, G.**  
**Year:** 1972  
**Title:** Chronologie des phases tectoniques et conditions de métamorphisme dans le Précambrien malgache, Ann. Univ. Mad., 9, pages 87-91  
**Keywords:** Géologie
- 3354  
**NOIZET, G.; DELBOS, L.**  
**Year:** 1955  
**Title:** Etude géologique des schistes cristallins de l'Androy mandraréen. TBG n° 65, 54 pages, 11 pl., 2 pl. photo, 4 cartes géologiques hors texte en deux couleurs, 1955  
**Keywords:** Géologie  
 Mandrara-Androy-Mahafaly  
 Sud et sud-ouest
- 3725  
**ONU**  
**Year:** 1967  
**Title:** "Carte phytogéologique Tuléar-Mangoky, au 1/100 000ème" - Serv. Hydrogéologique, Tananarive  
**Keywords:** Hydrologie et hydrogéologie  
 Géologie  
 Végétation  
 Sud et sud-ouest
- 3302  
**ORLOFF, O.**  
**Year:** 1951  
**Title:** Etude de la région Ambatolampy-Tsinjoarivo. Travaux du Bureau Minier, Doc. Bur. Géol. Mad. n° 23, 19 pages, 1951  
**Keywords:** Géologie  
 Hauts-plateaux
- 3305  
**ORLOFF, O.**  
**Year:** 1951  
**Title:** Etude géologique de la région Tsaratanana-Manakana. (Travaux CEA), Doc. Bur. Géol. Mad. n° 27, 13 pages, 1951  
**Keywords:** Géologie  
 Nord et nord-ouest  
 Hauts-plateaux
- 3727  
**PACHOUD, A.**  
**Year:** 1954  
**Title:** "Etude de l'Eocène entre l'Onilahy et le Mangoky" - Arch. SPM, doc n° 200  
**Keywords:** Géologie  
 Sud et sud-ouest
- 4035  
**PACHOUD, A.**  
**Year:** 1954  
**Title:** rapports sur la géologie du plateau calcaire éocène entre l'Onilahy et le Mangoky, Document, de la Société des Pétroles de Madagascar  
**Keywords:** Géologie  
 Sud et sud-ouest  
 Mandrara-Androy-Mahafaly
- 3726  
**PACHOUD, A.**  
**Year:** 1954  
**Title:** "Etude du plateau éocène de la Côte Sud-Ouest" - Arch. SPM P 55 n° 9  
**Keywords:** Géologie  
 Sud et sud-ouest
- 1282  
**PALLAS, A.**  
**Year:** 1983  
**Title:** Modèles, structure et lithologie en zone intertropicale : l'exemple du bassin-versant du Fiherenana. Mad., Rev. Géogr., n 42, janvier-juin 1983, pp. 23-39.  
**Keywords:** Etude de bassins versants  
 Géologie  
 Géomorphologie  
 Sud et sud-ouest
- 3024  
**PAVLOVSKY, R.**  
**Year:** 1950  
**Title:** Recherches hydrogéologiques dans l'Extrême Sud de Madagascar (campagne 1949). Bureau Géologique de Madagascar, série "Travaux", n° 10, 1950, 35 pages, 4 plans  
**Keywords:** Hydrologie et hydrogéologie  
 Géologie  
 Mandrara-Androy-Mahafaly  
 Sud et sud-ouest
- 3479  
**PAVLOVSKY, R.**  
**Year:** 1951  
**Title:** Rapport sur la recherche de terre à brique, Tanarive, Antsirabe, Moramanga. Arch. Serv. Serv. Géol. A. 406  
**Keywords:** Géologie  
 Pédologie  
 Hauts-plateaux :  
 Est
- 3023  
**PAVLOVSKY, R.**  
**Year:** 1951  
**Title:** Recherches hydrogéologiques dans la zone côtière du Pays Mahafaly (campagne 1950). Bureau géologique de Madagascar série "Travaux" n°18, 1951, 8 pages, 3 plans  
**Keywords:** Hydrologie et hydrogéologie  
 Géologie  
 Mandrara-Androy-Mahafaly  
 Sud et sud-ouest
- 3341  
**PAVLOVSKY, R.**  
**Year:** 1952  
**Title:** Etude géologique des feuilles Morombe, Befandriana Sud, Ambohibe, Manja, Mandabe, Makay. TBG n° 39, 21 pages, 2 pl., 4 cartes géologiques hors texte en deux couleurs, 1952  
**Keywords:** Géologie  
 Sud et sud-ouest

- 3353  
**PAVLOVSKY, R.**  
 Year: 1954  
 Title: Etude et prospection des bassins charbonniers de l'Onilahy. TBG n° 60, 19 pages, 12 pl., 1 carte géologique hors texte en deux couleurs, 1954  
 Keywords: Géologie  
 Sud et sud-ouest
- 3783  
**PERRIER DE LA BATHIE, H.**  
 Year: 1921  
 Title: Les terrains postérieurs au Crétacé moyen de la région de Majunga. Bull. Acad. malg. Nouvelle Série, tome IV, pages 205-219  
 Keywords: Géologie  
 Nord et nord-ouest
- 3554  
**PERRIER DE LA BATHIE, H.**  
 Year: 1921  
 Title: Note sur la constitution géologique des îles Barren. Arch. Serv. Géol. Mad. A. 1638  
 Keywords: Amendements (phosphore, dolomie)  
 Géologie  
 Ouest  
 Sédimentation littorale
- 3782  
**PERRIER DE LA BATHIE, H.**  
 Year: 1921  
 Title: Au sujet des couches les plus anciennes de la série sédimentaire du versant occidental. Bull. Acad. malg., IV  
 Keywords: Géologie  
 Ouest  
 Sud et sud-ouest  
 Nord et nord-ouest
- 3832  
**PETTIT, M.**  
 Year: 1968  
 Title: Principaux aspects structuraux de la chaîne de l'Andringitra, Semaine géologique, Comité National Malgache de géologie Tananarive, 1968/69 - pages 51-59  
 Keywords: Géologie  
 Géomorphologie  
 Hauts-plateaux
- 1331  
**PETTIT, M.**  
 Year: 1970  
 Title: Contribution à l'étude morphologique des reliefs granitiques à Madagascar. Thèse d'Etat. 307 pages + croquis.  
 Keywords: Géomorphologie  
 Géologie  
 Hauts-plateaux
- 3196  
**PETTIT, M.**  
 Year: 1971  
 Title: Le modelé de type karstique des reliefs granitiques (chaîne de l'Andringitra, Madagascar), Madag. R. Géogr., 1971, n° 19, pages 51-105  
 Keywords: Géomorphologie  
 Géologie  
 Hauts-plateaux
- 1338
- PEYROT, B.**  
 Year: 1970  
 Title: Etude morphologique de la bordure occidentale de la plaine Ambohibary-Sambaina. Mémoire de Maîtrise - Laboratoire de Géographie, Université Madagascar, 1970 - Inédit.  
 Keywords: Géomorphologie  
 Géologie  
 Hauts-plateaux
- 1354  
**POISSON, C.**  
 Year: 1949  
 Title: Accidents tectoniques et tremblements de terre à Madagascar. Bulletin de Géologie - Madagascar - Fascicule 1 - 1949  
 Keywords: Géologie
- 3379  
**RAKOTOARISON, W.**  
 Year: 1960  
 Title: Etude géologique et prospection de la feuille Tsiroanomandidy. TBG n° 103, 22 pages, 4 pl., 1 carte géologique hors texte, 1960  
 Keywords: Géologie  
 Moyen-ouest
- 2740  
**RAKOTOARISON, W.**  
 Year: 1961  
 Title: Etude géologique et prospection au 1/100 000 des feuilles Andaingo-Didy (RS45). Service Géologique. Tananarive. 19 pages  
 Keywords: Géologie  
 Lac Alaotra
- 3334  
**RAKOTONANAHARY, R.**  
 Year: 1960  
 Title: Etude géologique et prospection de la région Ampangabe-Jabo. Doc. Bur. Géol. n° 148, Tananarive.  
 Keywords: Géologie  
 Hauts-plateaux
- 4048  
**RAKOTONANAHARY, R.**  
 Year: 1963  
 Title: Note sur les cipolins de la région d'Ambohimahasoa. Arch. Serv. Géol. Mad., A. 1881  
 Keywords: Géologie  
 Amendements (phosphore, dolomie)  
 Hauts-plateaux  
 Moyen-ouest
- 3390  
**RAKOTONANAHARY, R.**  
 Year: 1963  
 Title: Etude géologique et prospection au 1/100 000 de la feuille Ambohimahasoa (coupure spéciale n° 52-53). TBG n° 115  
 Keywords: Géologie  
 Hauts-plateaux
- 3589  
**RALAIMARO, J.**  
 Year: 1993  
 Title: Aspects morpho-tectoniques et physico-chimie des eaux à l'étiage dans les karsts de Madagascar. DEA, Univ. Montpellier II, soutenue le 23 Juin 1993. 36 pages + annexes
- Keywords: Géologie  
 Géomorphologie  
 Hydrologie et hydrogéologie  
 Sud et sud-ouest  
 Ouest  
 Nord et nord-ouest
- 3996  
**RAMANANTSOA, A.**  
 Year: 1990  
 Title: Etude structurale par prospection géophysique du site expérimental d'ambohitrakoho. Mémoire DEA Univ. Antananarivo. 52 pages et annexes  
 Keywords: Géologie  
 Hauts-plateaux
- 3368  
**RANTOANINA, M.**  
 Year: 1959  
 Title: Etude géologique des feuilles Ambodilazana-Tamatave. TBG n° 91, 21 pages, 8 pl., 1 carte géologique hors texte, 1959  
 Keywords: Géologie  
 Est
- 3375  
**RANTOANINA, M.**  
 Year: 1960  
 Title: Etude géologique et prospection des feuilles Beanana-Rantabe. TBG n° 99, 22 pages, 4 pl., 1 planche photo, 1 carte géologique hors texte, 1960  
 Keywords: Géologie  
 Est
- 3386  
**RANTOANINA, M.**  
 Year: 1962  
 Title: Prospection et géologie au 1/100 000 des feuilles Moramanga-Lakato (RS-47). TBG n° 111, 27 pages, 4 pl., 1 carte géologique hors texte en trois couleurs, 1962  
 Keywords: Géologie  
 Est  
 Lac Alaotra
- 3980  
**RANTOANINA, M.**  
 Year: 1962  
 Title: Prospection et géologie au 1/100 000 des feuilles de Tananarive Lakato. Trav. Bur. Géol. Madag. 111, 27 pages  
 Keywords: Géologie  
 Hauts-plateaux
- 3992  
**RANTOANINA, M.**  
 Year: 1964  
 Title: Prospection et géologie au 1/100 000 de la feuille Fihasonana (O.46), Serv. Géol. Antananarivo, A. 2025, 16 pages et annexes  
 Keywords: Géologie  
 Hauts-plateaux
- 3335  
**RANTOANINA, M.**  
 Year: 1966  
 Title: Géologie et prospection au 1/100 000 des feuilles Ambohimanga-Ambatomena (PQ. 46) Rapport de fin de mission. Service géologique, 1966, 19 pages + carte  
 Keywords: Géologie  
 Hauts-plateaux

- 3464  
**RANTOANINA, M.**  
**Year:** 1972  
**Title:** Notice explicative sur la feuille Vangaindrano (PQ 58) 7 pages ronéo., carte géol. au 1/100 000°, Serv. Géol. Tananarive  
**Keywords:** Géologie  
 Est
- 3374  
**RANTOANINA, M.; DELBOS, L.**  
**Year:** 1960  
**Title:** Etude géologique et prospection des feuilles Ranomafana-Brickaville. TBG n° 98, 20 pages, 5 pl., 1 carte géologique hors texte, 1960  
**Keywords:** Géologie  
 Est
- 3480  
**RASAMUEL, J.B.**  
**Year:** 1912  
**Title:** Carte géologique et minière du Vakinankaratra et notice explicative. Arch. B.E.M. et Bur. Géol.  
**Keywords:** Géologie  
 Hauts-plateaux
- 3558  
**RASAMUEL, J.B.**  
**Year:** 1915  
**Title:** Phosphates de la Kapiloza. Arch. Serv. Geol. Mad., B. 26  
**Keywords:** Amendements (phosphore, dolomie)  
 Géologie
- 3465  
**RASOAMAHENINA, J.A.**  
**Year:** 1968  
**Title:** Etude géologique de la région du Cap Saint-André. Arch. Serv. Géol. Madag. A. 2113  
**Keywords:** Géologie  
 Nord et nord-ouest
- 3466  
**RASOAMAHENINA, J.A.**  
**Year:** 1969  
**Title:** Des manifestations volcaniques de la région du Cap Saint-André (Côte Nord-Ouest de Madagascar) C.R. Sem. Géol. 1969, pages 127 à 130  
**Keywords:** Géologie  
 Nord et nord-ouest
- 3251  
**RASOAMAHENINA, J.A.**  
**Year:** 1974  
**Title:** Note sur l'état actuel des connaissances des produits pour engrais. Archives du Service Géol., 1974, n° 2211  
**Keywords:** Amendements (phosphore, dolomie)  
 Géologie
- 3255  
**RAVELONANOSY, C.; DUFLOS, J.**  
**Year:** 1965  
**Title:** Bilan des explorations spéléologiques à Madagascar pour l'année 1964. Madagascar, Rev. Géogr. 6, pages 117-132  
**Keywords:** Géomorphologie  
 Géologie
- 3839  
**RAZAFIMANANTSOA**  
**Year:** 1968  
**Title:** Etude géologique et prospection de la feuille au 1/100 000 Kiangara (N 44). Rapport annuel, Service Géologique, 1968, pages 1-7  
**Keywords:** Géologie  
 Hauts-plateaux
- 3469  
**RAZAFIMANANTSOA**  
**Year:** 1972  
**Title:** Notice explicative sur la feuille Anaboriana (S 36) au 1/100 000°, 4 pages ronéotées. Serv. Géol. Tananarive 1972  
**Keywords:** Géologie  
 Nord et nord-ouest
- 3468  
**RAZAFIMANANTSOA**  
**Year:** 1972  
**Title:** Notice explicative sur la feuille Bealanana (T 36) au 1/100 000, 4 pages ronéotées. Serv. Géol. Tananarive 1972  
**Keywords:** Géologie  
 Ankaizina  
 Nord et nord-ouest
- 1611  
**RAZAFIMANANTSOA**  
**Year:** sans date  
**Title:** Prospection des matières premières pour engrais minéraux dans la province de Tuléar (région Sud-Ouest de Madagascar). in : "Rapport annuel 1974 du Service Géologique" (234 pages).  
**Keywords:** Agronomie  
 Géologie  
 Sud et sud-ouest  
 Amendements (phosphore, dolomie)
- 3835  
**RAZAFINIPARANY, A.**  
**Year:** 1969  
**Title:** Les charnockites du socle précambrien de Madagascar, Thèse Sciences, Clermont Ferrand, Série Documentation du Service Géologique de Madagascar, n° 179, 1969, 289 pages ronéotées.  
**Keywords:** Géologie  
 Hauts-plateaux  
 Nord et nord-ouest  
 Moyen-ouest  
 Est
- 3784  
**REBILLY, G.**  
**Year:** 1955  
**Title:** Etude de détail de la vallée de la Sikily, Doc. ronéo. Soc. des Pétroles de Madagascar  
**Keywords:** Géologie  
 Sud et sud-ouest
- 3997  
**RECHENMANN**  
**Year:** 1982  
**Title:** gravimétrie de Madagascar. Interprétation et relations avec la géologie. Edit. ORSTOM-Géophysique 18, 127 pages  
**Keywords:** Géologie
- 3249  
**RERAT, J.C.**  
**Year:** 1962-1963  
**Title:** Etude géologique de l'Extrême-Nord de Madagascar. Arch. Soc. Petr. Mad  
**Keywords:** Géologie  
 Nord et nord-ouest
- 3232  
**RERAT, J.C.**  
**Year:** 1964  
**Title:** Note sur les variations de faciès des séries jurassiques du Nord de Madagascar. C.R. de la sem. Géol., 1964., Imprimerie Nationale, Tananarive, page 15-21, 5 fig.  
**Keywords:** Géologie  
 Géomorphologie  
 Nord et nord-ouest
- 3840  
**RERAT, J.C.**  
**Year:** 1965  
**Title:** Les basaltes Turoniens et leurs séries encaissantes dans le bassin de Majunga (Nord-Ouest de Madagascar). Semaine Géologique, Tananarive, 1965, pages 27-31  
**Keywords:** Géologie  
 Nord et nord-ouest
- 3733  
**RICHEY, K.A.**  
**Year:** 1959  
**Title:** "Note sur la feuille géologique n° 3 au 1/200 000ème - SPM n° 378  
**Keywords:** Géologie  
 Sud et sud-ouest  
 Ouest
- 3734  
**RICHEY, K.A.**  
**Year:** 1960  
**Title:** "Note sur la feuille géologique n° 2 au 1/200 000ème - SPM n° 442  
**Keywords:** Géologie  
 Sud et sud-ouest  
 Ouest
- 1725  
**ROSSI, G**  
**Year:** 1973  
**Title:** Problèmes morphologiques du Karst de l'Ankarana. Madagascar Revue Géographique 1973 - n° 23 - pages 61-90.  
**Keywords:** Géomorphologie  
 Géologie  
 Nord et nord-ouest
- 1726  
**ROSSI, G**  
**Year:** 1973  
**Title:** Un karst du domaine tropical sec : le plateau de l'Ankarana (région de l'extrême Nord de Madagascar). Bulletin Association des Géographes Français, 1973 - n° 410, pages 635-645.  
**Keywords:** Géomorphologie  
 Géologie  
 Nord et nord-ouest
- 3252  
**ROSSI, G.**  
**Year:** 1974  
**Title:** Morphologie et évolution d'un karst en milieu tropical sec. Mémoires et

documents du CNRS, 1974, volume 15,  
pages 280-298

**Keywords:** Géomorphologie  
Géologie  
Nord et nord-ouest

1729

**ROSSI, G**

**Year:** 1975

**Title:** Aspects morphologiques du karst de Narinda. Madagascar Revue de Géographie n° 27 - 1975 - pages 65-88.

**Keywords:** Géomorphologie  
Géologie  
Nord et nord-ouest

1730

**ROSSI, G**

**Year:** 1975

**Title:** Sur la découverte d'une nouvelle région de volcanisme quaternaire à Madagascar. Bulletin A.G.F. ; n. 426.

**Keywords:** Géomorphologie  
Géologie  
Nord et nord-ouest  
Ouest

1733

**ROSSI, G**

**Year:** 1976

**Title:** Problèmes biogéographiques de l'extrême-Nord de Madagascar.

Madagascar Revue de Géographie - n° 28 - 1976 - pages 133-154.

**Keywords:** Géomorphologie  
Géologie  
Nord et nord-ouest

3180

**ROSSI, G.**

**Year:** 1976

**Title:** "Karst et dissolution des calcaires en milieu tropical", Zeits. für Geom., suppl. 26

**Keywords:** Géologie  
Géomorphologie  
Nord et nord-ouest

3181

**ROSSI, G.**

**Year:** 1977

**Title:** "Le karst du Namoroka", Rev. Géom. Dyn. n° 3 - Paris

**Keywords:** Géomorphologie  
Géologie  
Nord et nord-ouest

2897

**ROSSI, G**

**Year:** 1978

**Title:** La répartition des cuirasses à Madagascar. Conditions géologiques, géomorphologiques et paléoclimatiques, Travaux Documentation Géographique Tropicale Géomorphologie des reliefs cuirassés dans les pays tropicaux chauds et humides. CEGET, Bordeaux : 151-166

**Keywords:** Géomorphologie  
Pédologie  
Géologie  
Hauts-plateaux  
Moyen-ouest  
Sud et sud-ouest

3184

**ROSSI, G.**

**Year:** 1978

**Title:** "Quelques aspects des rapports karst/structure en milieu tropical".

Colloque de karstologie de Grenoble, Revue de Géographie Alpine, 3

**Keywords:** Géomorphologie  
Géologie  
Nord et nord-ouest

1740

**ROSSI, G**

**Year:** 1980

**Title:** L'extrême Nord de Madagascar. Thèse d'Etat. Edi. Sud, 440 pages.

**Keywords:** Géomorphologie  
Géologie  
Nord et nord-ouest

3740

**SALOMON, J.N.**

**Year:** 1979

**Title:** "Corrosion et évolution karstique dans les plateaux de Belamota et Vineta (Sud-Ouest de Madagascar)" - Act. Symp. Internat. Erosion Karstique pages 209-214. Aix-Marseille-Nîmes

**Keywords:** Géomorphologie  
Géologie  
Sud et sud-ouest

1773

**SALOMON, J.N**

**Year:** 1986

**Title:** Le Sud-Ouest de Madagascar. Etude de géographie physique. Thèse d'Etat. Aix en Provence. 996 pages.

**Keywords:** Géomorphologie  
Géologie  
Végétation  
Sud et sud-ouest

1835

**SERVICE GEOLOGIQUE DE MADAGASCAR**

**Year:** sans date

**Title:** Cartes géologiques au 1/100 000ème et au 1/200 000ème de Madagascar

**Keywords:** Géologie

1844

**SOMADIX**

**Year:** 1990

**Title:** La dolomite pour l'agriculture et l'environnement. Tananarive, Antsirabe, 238 pages.

**Keywords:** Agronomie  
Géologie  
Amendements (phosphore, dolomie)

1863

**SOURDAT, M**

**Year:** 1967

**Title:** Compte-rendu de reconnaissance dans l'Isalo. ORSTOM - TANANARIVE, 22 pages multigr., 18 photos.

**Keywords:** Pédologie  
Géologie  
Sud et sud-ouest

1865

**SOURDAT, M**

**Year:** 1968

**Title:** Les sols des plateaux de Vineta et Bemarahara. Notes de reconnaissance. ORSTOM - TANANARIVE, 32 pages multigr.

**Keywords:** Pédologie

Géologie  
Sables roux  
Sud et sud-ouest

3312

**TORTOCHAUX, F.**

**Year:** 1949

**Title:** Etude générale de la Sakamena du Sud-Ouest (travaux géologiques du SERP, campagne 1948) TBG n° 7, 25 pages, 1949

**Keywords:** Géologie  
Sud et sud-ouest  
Ouest

3311

**TORTOCHAUX, F.; KOENIG, R.**

**Year:** 1949

**Title:** Etude géologique des feuilles Bekodoka, Bebao, Tambohorano (campagne du SERP et du Bureau Géologique 1947) TBG n° 4, 37 pages, 1949

**Keywords:** Géologie  
Nord et nord-ouest  
Ouest

3377


**WELTER, C.**

**Year:** 1960

**Title:** Etude géologique et prospection des feuilles Tsinjoarivo-Miarinaravatra.

TBG n° 101, 22 pages, 3 pl., 2 cartes géologiques hors texte, 1960

**Keywords:** Géologie  
Hauts-plateaux





**MADAGASCAR**  
Bibliographie  
13/12/96  
**Géologie du Quaternaire**  
153 références

- 3482  
**ALSAC, C.**  
Year: 1966  
Title: Quelques éléments nouveaux sur la bordure Nord du bassin lacustre d'Antsirabé, archiv. Serv. Géol. A 2065, 9 pages multigr. + croquis  
Keywords: Géologie  
Géologie du quaternaire  
Hauts-plateaux
- 3585  
**ARTHAUD, F.; DUSSARRAT, B.; GRILLOT, J.C.**  
Year: 1991  
Title: Rôle des facteurs tectoniques et géomorphologiques dans l'organisation des systèmes de bas-fonds rizicoles (exemples de Hauts-Plateaux de Madagascar). Séminaire International "Bas-fonds et riziculture", Madagascar, Tananarive, 9-14 Décembre 1991, 9 pages  
Keywords: Géologie  
Géomorphologie  
Géologie du quaternaire  
Hydrologie et hydrogéologie  
Hauts-plateaux
- 3599  
**ARTHAUD, F.; GRILLOT, J.C.; DUSSARRAT, B.**  
Year: 1991  
Title: Rôle des facteurs tectoniques et géomorphologiques dans l'organisation des systèmes de bas-fonds rizicoles (exemples des Hauts Plateaux de Madagascar). *Séminaire international Bas-Fond et riziculture*. Antananarivo, Décembre 1991  
Keywords: Géologie  
Géomorphologie  
Géologie du quaternaire  
Hydrologie et hydrogéologie  
Hauts-plateaux
- 99  
**ARTHAUD, F.; GRILLOT, J.C.; RAUNET, M.**  
Year: 1989  
Title: Contrôle néotectonique des directions de drainage sur les Hauts-Plateaux de Madagascar. C.R. Acad. Sci., Paris, t. 308, série II, pp. 527-530.  
Keywords: Géomorphologie  
Géologie  
Géologie du quaternaire  
Hydrologie et hydrogéologie  
Hauts-plateaux
- 98  
**ARTHAUD, F.; GRILLOT, J.C.; RAUNET, M.**  
Year: 1989  
Title: Mise en évidence d'une néotectonique en distension N-S à Madagascar (Hauts-Plateaux). C.R. Acad. Sci, t. 309, série II, pp. 125-128.  
Keywords: Géomorphologie  
Géologie  
Géologie du quaternaire  
Hydrologie et hydrogéologie  
Hauts-plateaux
- 100  
**ARTHAUD, F.; GRILLOT, J.C.; RAUNET, M.**  
Year: 1990  
Title: La tectonique cassante à Madagascar et son incidence sur les écoulements. J. Canadian Earth Sci., Vol 27, pp. 1394-1407.  
Keywords: Géomorphologie  
Géologie  
Géologie du quaternaire  
Hydrologie et hydrogéologie  
Hauts-plateaux
- 3766  
**ASENSIO, I.; CAILLEUX, A.**  
Year: 1959  
Title: Morphoscopie de sables de Madagascar, Le Naturaliste malg., tome XI, fasc. 1-2, pages 9-18  
Keywords: Géomorphologie  
Géologie du quaternaire  
Sables roux
- 152  
**BATTISTINI, R.**  
Year: 1955  
Title: Etude géographique de la partie méridionale du delta du Mangoky. Rapport ronéoté, IRSM  
Keywords: Géographie générale  
Périmètres irrigués  
Géologie du quaternaire  
Géomorphologie  
Sédimentation littorale  
Sud et sud-ouest
- 153  
**BATTISTINI, R.**  
Year: 1958  
Title: Structure et géomorphologie du littoral Karimbola (extrême Sud de Madagascar). Mém. Inst. Scient. Madagascar, sér. F, II, pp. 1-77.  
Keywords: Géomorphologie  
Géologie du quaternaire  
Mandrare-Androy-Mahafaly  
Sud et sud-ouest
- 157  
**BATTISTINI, R.**  
Year: 1959  
Title: Observations sur les récifs coralliens du Sud-Ouest de Madagascar. Bull. Soc. Géol. de France, 7ème série, tome I: 341-346.  
Keywords: Géomorphologie  
Géologie du quaternaire
- Sédimentation littorale  
Sud et sud-ouest
- 156  
**BATTISTINI, R.**  
Year: 1959  
Title: Note préliminaire sur l'existence de deux périodes pluviales de démantèlement de la "Grande Dune" pétrifiée du Sud de l'Androy. La naturaliste malgache, XI, 1-2, pp. 19-29.  
Keywords: Climatologie  
Géologie du quaternaire  
Géomorphologie  
Mandrare-Androy-Mahafaly  
Sud et sud-ouest
- 154  
**BATTISTINI, R.**  
Year: 1959  
Title: Les divisions du Plioquaternaire du Sud de Madagascar. C.R. Seances Academie des Sciences - T. 248 - pages 992-993.  
Keywords: Géomorphologie  
Géologie du quaternaire  
Géologie  
Sud et sud-ouest
- 3674  
**BATTISTINI, R.**  
Year: 1959  
Title: "La zonation de l'estran dans les grès littoraux du Cap Mandeville près de Morombe". (Sud-Ouest de Madagascar). Mem. IRSM (ORSTOM) série D, T VIII, pages 183-194  
Keywords: Géomorphologie  
Sédimentation littorale  
Géologie du quaternaire  
Sud et sud-ouest
- 159  
**BATTISTINI, R.**  
Year: 1959  
Title: Définition du Tatumien dans le quaternaire littoral de l'extrême Sud de Madagascar. C.R. sommaire Soc. Géologique Fr. n° 2 - 1959.  
Keywords: Géomorphologie  
Géologie du quaternaire  
Sud et sud-ouest
- 161  
**BATTISTINI, R.**  
Year: 1960  
Title: Quelques aspects de la morphologie du littoral Mikéa (côte Sud-Ouest de Madagascar). Cah. Océanogr., vol. 12, pp. 548-571.  
Keywords: Géomorphologie  
Géologie du quaternaire  
Sud et sud-ouest

- 163  
**BATTISTINI, R.**  
 Year: 1963  
 Title: Le bourrelet littoral quaternaire (Aeeyornien) de l'extrême Sud de Madagascar. C.R. Semaine Géologique 1963 - Imprimerie Nationale, TANANARIVE - pages 23-91.  
 Keywords: Géomorphologie  
 Géologie du quaternaire  
 Sud et sud-ouest
- 164  
**BATTISTINI, R.**  
 Year: 1963  
 Title: Les données actuelles sur le Quaternaire marin et dunaire de Madagascar. Bulletin de la Section de Géographie du Comité des Travaux historiques et scientifiques - Tome LXXV, Paris, Imprimerie Nationale - pages 117-131 - 3 figures.  
 Keywords: Géologie du quaternaire  
 Géomorphologie  
 Sédimentation littorale  
 Sud et sud-ouest
- 169  
**BATTISTINI, R.**  
 Year: 1964  
 Title: Les caractères morphologiques du secteur littoral compris entre Foulpointe et Maroantsétra. Madagascar, Rev. de Geogr., n°4, pp. 5-36.  
 Keywords: Géomorphologie  
 Géologie du quaternaire  
 Sédimentation littorale  
 Est
- 168  
**BATTISTINI, R.**  
 Year: 1964  
 Title: Une preuve de la continuité de l'ancienne couverture forestière à Madagascar. Mad. Rev. de Géogr., n° 28.  
 Keywords: Géologie du quaternaire  
 Végétation
- 166  
**BATTISTINI, R.**  
 Year: 1964  
 Title: L'extrême Sud de Madagascar. Etude géomorphologique. Thèse d'Etat, Cujas, Paris, 630 pages.  
 Keywords: Géographie générale  
 Géographie agraire  
 Géologie du quaternaire  
 Géomorphologie  
 Géologie  
 Mandrara-Androy-Mahafaly  
 Sud et sud-ouest
- 171  
**BATTISTINI, R.**  
 Year: 1964  
 Title: Note préliminaire sur le Quaternaire littoral de l'Extrême Nord de Madagascar. Compte rendu semaine géologique - 1964 - Imprimerie Nationale - TANANARIVE, pages 9-12 - 4 figures.  
 Keywords: Géologie du quaternaire  
 Géomorphologie  
 Sédimentation littorale  
 Nord et nord-ouest
- 170  
**BATTISTINI, R.**  
 Year: 1964  
 Title: Une reconnaissance aérienne des îles Barren - Revue de géographie de Madagascar n° 5, Juillet-Décembre 1964  
 Keywords: Géologie du quaternaire  
 Géomorphologie  
 Ouest  
 Amendements (phosphore, dolomie)
- 177  
**BATTISTINI, R.**  
 Year: 1965  
 Title: Une datation au radio-carbone des oeufs des derniers Aeeyornis de l'Extrême Nord de Madagascar. Compte Rendu somm. Soc. Géol. de France, séance du 06 Décembre 1965 - page 309.  
 Keywords: Géologie du quaternaire  
 Nord et nord-ouest
- 173  
**BATTISTINI, R.**  
 Year: 1965  
 Title: Sur la découverte de l'Aeeyornis dans le Quaternaire de l'Extrême Nord de Madagascar. Compte Rendu somm. Soc. Géologique de France, 1965 - Fascicule 5, séance du 24 Mai 1965 page 174.  
 Keywords: Géologie du Quaternaire  
 Nord et nord-ouest
- 176  
**BATTISTINI, R.**  
 Year: 1965  
 Title: Problèmes géomorphologiques de l'Extrême Sud de Madagascar. Madagascar Revue de Géographie, n° 7 - 1965 - pages 1-60  
 Keywords: Géomorphologie  
 Géologie du quaternaire  
 Géologie  
 Sud et sud-ouest
- 175  
**BATTISTINI, R.**  
 Year: 1965  
 Title: Le Quaternaire littoral de l'Extrême Nord de Madagascar, Bulletin Association Française pour l'ét. du Quatern., Tome II, pages 133-144, 4 figures - 2 photos.  
 Keywords: Géomorphologie  
 Géologie du quaternaire  
 Sédimentation littorale  
 Nord et nord-ouest
- 174  
**BATTISTINI, R.**  
 Year: 1965  
 Title: L'importance de l'action de l'homme dans les transformations proto-historiques du milieu naturel à Madagascar. Annales de l'Université de Madagascar, Archéologie, Taloha 1, Juin 1965, pp. 215-223, 1 fig.  
 Keywords: Géologie du quaternaire  
 Végétation  
 Histoire
- 178  
**BATTISTINI, R.**  
 Year: 1966  
 Title: Un essai de datation par la
- méthode du radio-carbone du Lavanonien (dépot du dernier "pluvial" de l'extrême Sud de Madagascar). C.R. somm. Soc. géol. Fr., fasc. 8, p. 281.  
 Keywords: Géologie du quaternaire  
 Géomorphologie  
 Mandrara-Androy-Mahafaly  
 Sud et sud-ouest
- 3892  
**BATTISTINI, R.**  
 Year: 1966  
 Title: Le littoral du paléokarst de la presqu'île de Narinda au Nord du majunga (Madagascar) : un exemple de côte contraposée. Bull. Assoc. Géographes Français, n° 346-347, Juillet-Août 1966, pages 41-49 - 3 figures  
 Keywords: Géomorphologie  
 Géologie  
 Sédimentation littorale  
 Géologie du quaternaire  
 Nord et nord-ouest
- 179  
**BATTISTINI, R.**  
 Year: 1967  
 Title: Les modifications du climat à Madagascar au plio-quaternaire. Semaine géologique, imprimerie nationale Tananarive, pp. 9-11.  
 Keywords: Climatologie  
 Géologie  
 Géologie du quaternaire  
 Géomorphologie
- 180  
**BATTISTINI, R.**  
 Year: 1968  
 Title: Sur l'existence de hauts stationnements marins quaternaires. C.R. Soc. Géol. de France, fasc. 2 - séance du 05 Février 1968 - pages 46-48.  
 Keywords: Géomorphologie  
 Géologie du quaternaire  
 Sédimentation littorale  
 Nord et nord-ouest  
 Sud et sud-ouest
- 184  
**BATTISTINI, R.**  
 Year: 1969  
 Title: Les datations absolues par la méthode du C 14 à Madagascar, Palaeocology of Africa, volume 4, Cape Town, pages 195-197.  
 Keywords: Géologie du Quaternaire  
 Géomorphologie
- 182  
**BATTISTINI, R.**  
 Year: 1969  
 Title: Les relations entre rivages et plateforme continentale à Madagascar. Océan Indien. Quaternaria XII : 129-136.  
 Keywords: Géologie du quaternaire  
 Géomorphologie  
 Sédimentation littorale  
 Sud et sud-ouest
- 183  
**BATTISTINI, R.**  
 Year: 1969  
 Title: Les modifications du climat à Madagascar au plio-quaternaire.

Mémoires de l'Académie malgache, fasc. XLIII, pp. 103-114.

**Keywords:** Climatologie  
Géologie du quaternaire  
Géomorphologie

181

**BATTISTINI, R**

**Year:** 1969

**Title:** Les recherches sur les modifications du climat au plio-quaternaire à Madagascar. Palaeoecology of Africa, t. 4, pp. 9-10.

**Keywords:** Climatologie  
Géologie du quaternaire  
Géomorphologie

3677

**BATTISTINI, R.**

**Year:** 1970

**Title:** "Etat des connaissances sur les variations du niveau marin à Madagascar depuis 10 000 ans". C.R. Sem. Géol. Madag. Impt. Nation. pages 13-15 - Madagascar

**Keywords:** Géomorphologie  
Géologie du quaternaire  
Sédimentation littorale

185

**BATTISTINI, R**

**Year:** 1970

**Title:** Deux datations absolues du haut flandrien de Fénérive-Est (côte orientale de Madagascar). Mad. Rev. de Géol. n° 16 - Janvier-Juin 1970 - pages 159-161 - 1 figure.

**Keywords:** Géologie du quaternaire  
Géomorphologie  
Est

186

**BATTISTINI, R.**

**Year:** 1971

**Title:** Conditions de gisement des sites de subfossiles et modifications récentes du milieu naturel dans la région d'Ankazoabo (Sud-Ouest intérieur). Civilisation du Sud-Ouest, Taloha 4, Publication Universitaire de Madagascar - pages 19-27, 4 figures.

**Keywords:** Géologie du quaternaire  
Géomorphologie  
Sud et sud-ouest

187

**BATTISTINI, R**

**Year:** 1972

**Title:** Madagascar relief and main types of landscape. in : "Biogeography and ecology of Madagascar". Dr. W. JUNK B.V., Publishers, The Hague - 1972 - pages 1-25.

**Keywords:** Géomorphologie  
Géologie du quaternaire

188

**BATTISTINI, R.**

**Year:** 1972

**Title:** Chronologie du Quaternaire littoral de Madagascar. Bull. Assoc. Sénégal et Quat., n° 13, Décembre : 23-30.

**Keywords:** Géologie du quaternaire  
Géomorphologie  
Sud et sud-ouest

190

**BATTISTINI, R**

**Year:** 1975

**Title:** Recherches nouvelles sur les modifications du climat Madagascar au Plio-Quaternaire, Bulletin Ass. Sénégal - Édition Quatern. Afr., n° 46, pages 67-74.

**Keywords:** Géologie du quaternaire  
Géomorphologie  
Climatologie

191

**BATTISTINI, R.**

**Year:** 1976

**Title:** Les modifications du milieu naturel depuis 2000 ans et la disparition de la faune sub-fossile à Madagascar. Bull. de l'Assoc. Sénég. et Quatern. Afr., n° 47, Juin 1976, pp. 63-76, 1 carte.

**Keywords:** Climatologie  
Géologie du quaternaire  
Géomorphologie  
Mandrare-Androy-Mahafaly  
Sud et sud-ouest

193

**BATTISTINI, R**

**Year:** 1976

**Title:** Une preuve de la continuité de l'ancienne couverture forestière de Madagascar : la biogéographie des Nymphalides et spécialement des Charaxes (Lépidoptères). Madagascar, Rev. Geogr., n° 28, 1976, pp. 123-132.

**Keywords:** Géologie du quaternaire  
Végétation

192

**BATTISTINI, R**

**Year:** 1976

**Title:** Application des méthodes Th. 230/Ur 234 à la datation des dépôts marins anciens de Madagascar et des îles voisines. Bulletin Ass. Etude du Quatern., n° 49, pages 79-95, 5 figures.

**Keywords:** Géologie du quaternaire  
Géomorphologie

3681

**BATTISTINI, R.**

**Year:** 1977

**Title:** "Estrans calcaires et grès-calcaires à Madagascar et dans les îles voisines".

Norôis n° 95, pages 165-172

**Keywords:** Géomorphologie  
Géologie du quaternaire  
Sédimentation littorale  
Sud et sud-ouest  
Ouest  
Nord et nord-ouest

194

**BATTISTINI, R**

**Year:** 1977

**Title:** Connaissances sur les hauts stationnements marins holocènes à Madagascar et dans les îles voisines. Bulletin Aséqua. n° 5 p. (50). Colloque sur les variations des lignes de rivage holo-gènes. pages 85-93.

**Keywords:** Géomorphologie  
Géologie du quaternaire  
Sédimentation littorale

195

**BATTISTINI, R**

**Year:** 1977

**Title:** Ages absolus Th. 230/Ur 234 de dépôts marins pleistocènes à Madagascar et dans les îles voisines. Madagascar, revue de Géographie n° 31 - 1977 - pages 73-86.

**Keywords:** Géologie  
Géologie du quaternaire  
Géomorphologie

196

**BATTISTINI, R**

**Year:** 1978

**Title:** Observations sur les cordons littoraux pleistocènes et holocènes de la Côte Est de Madagascar. Madagascar, Revue de Géographie, n° 33 - 1978 - pages 9-37.

**Keywords:** Géologie du quaternaire  
Géomorphologie  
Sédimentation littorale  
Est

3682

**BATTISTINI, R.**

**Year:** 1981

**Title:** "La morphogénèse des plateformes de corrosion littorale dans les grès calcaires (plateforme supérieure et plateforme à vasques) et le problème des vasques d'après des observations faites à Madagascar" - Rev. Geomorph. Dyn. n° 3

**Keywords:** Géomorphologie  
Géologie du quaternaire  
Sédimentation littorale  
Sud et sud-ouest  
Ouest  
Nord et nord-ouest

197

**BATTISTINI, R**

**Year:** 1984

**Title:** Mise au point sur la terminologie du quaternaire malgache. Madag. Revue de Geogr., n° 45, Juillet-Décembre 1984, pp. 9-25.

**Keywords:** Géologie du quaternaire  
Géomorphologie

198

**BATTISTINI, R.; CROSNIER, A.**

**Year:** 1962

**Title:** Note sur la découverte de galets sous-marins à la profondeur de 53 m sur la plate-forme continentale de l'Extrême Sud de Madagascar, le Naturaliste Malgache, XIII, 3 p., 1 figures - 2 photos.

**Keywords:** Géomorphologie  
Géologie du quaternaire  
Sédimentation littorale  
Sud et sud-ouest

204

**BATTISTINI, R.; DELIBRIAS, G.; LABOREL, J**

**Year:** 1976

**Title:** Datations des niveaux holocènes à Madagascar. C.R. somm. Soc. Géol. Fr., 1976, fasc. 6, pp. 284-285.

**Keywords:** Géologie du quaternaire  
Géomorphologie

3675

**BATTISTINI, R.; DOUMENCE, F.**

**Year:** 1967

**Title:** "Un exposé d'aménagement

- régional à Madagascar : la mise en valeur du delta du Mangoky". Bull. de Madagascar n° 250, pages 217-240 - Tananarive  
**Keywords:** Géomorphologie  
 Géologie du quaternaire  
 Sédimentation littorale  
 Géographie agraire  
 Projet de développement  
 Sud et sud-ouest
- 205  
**BATTISTINI, R; GUILCHER, A; MAREC, A.M**  
**Year:** 1970  
**Title:** Morphologie et formations quaternaires du littoral occidental de Madagascar entre Maintirano et le Cap Saint-Andre. Madagascar Revue de Géographie n° 16, Janvier-Juin 1970, pages 45-81 - 9 figures.  
**Keywords:** Géomorphologie  
 Géologie du quaternaire  
 Sédimentation littorale  
 Ouest
- 201  
**BATTISTINI, R.; KARCHE, J.P.**  
**Year:** 1972  
**Title:** Le Miocène marin et le Quaternaire de la région de la baie des Assassins (côté sud-ouest de Madagascar), semaine géologique 1971, Tananarive, Imprimerie Nationale - pages 9-11  
**Keywords:** Géomorphologie  
 Géologie  
 Géologie du quaternaire  
 Sédimentation littorale  
 Sud et sud-ouest
- 3680  
**BATTISTINI, R.; LALOU, C.; ELBEZ, G.**  
**Year:** 1976  
**Title:** "Datation par la méthode. 230 th - 234 U du Pleistocène moyen marin de Madagascar et des îles voisines". C.R.S. Soc. Géol. Fr. Fasc. 5 p. 201  
**Keywords:** Géologie du quaternaire  
 Géomorphologie  
 Sédimentation littorale  
 Géologie  
 Ouest  
 Nord et nord-ouest  
 Sud et sud-ouest
- 202  
**BATTISTINI, R.; VERIN, P.**  
**Year:** 1965  
**Title:** L'âge absolu de la disparition de la faune des grands subfossiles dans l'Extrême Sud de Madagascar. Madagascar Revue de Géographie n° 7, Juillet-Décembre 1965 - page 229.  
**Keywords:** Géologie du quaternaire  
 Sud et sud-ouest
- 203  
**BATTISTINI, R; VERIN, P**  
**Year:** 1966  
**Title:** Les transformations écologiques à Madagascar à l'époque protohistorique. B.M., n° 244, pp. 841-856, 1966.  
**Keywords:** Géologie du quaternaire  
 Géomorphologie  
 Climatologie
- 206  
**BATTISTINI, R; VERIN, P; RAISON, R**  
**Year:** 1963  
**Title:** Le site archéologique de Talaky ; cadre géographique et géologique, premiers travaux de fouilles, notes ethnographiques sur le village actuel proche du site. Annales de l'université de Madagascar, n° 1 - pages 112-134.  
**Keywords:** Géologie du quaternaire  
 Géomorphologie  
 Histoire
- 3679  
**BATTISTINI, R.; VINDARD, R.**  
**Year:** 1972  
**Title:** "Biogeography and ecology in Madagascar".  
 Monographiae biologicae, Vol. 21, Editeur, J. ILLIES SCHILTZ DR. W. JUNK. BV. Publishers - THE HAGUE Netherlands  
**Keywords:** Géomorphologie  
 Végétation  
 Géologie du quaternaire
- 3209  
**BERTRAND; JOLEAU, L.**  
**Year:** 1924  
**Title:** "Sur quelques faits relatifs aux formations néogènes et quaternaires des environs d'Antsirabé", C.R. Ac. Sc., 178, 7 Avril  
**Keywords:** Géologie  
 Géomorphologie  
 Géologie du quaternaire  
 Hauts-plateaux
- 264  
**BESAIRIE, H**  
**Year:** 1972  
**Title:** Géologie de Madagascar. - I. Les terrains sédimentaires. Annales de géologie de Madagascar, fascicule XXXV. - 465 pages  
**Keywords:** Géomorphologie  
 Géologie  
 Géologie du quaternaire
- 292  
**BLANC, J.J; CHAMLEY, H; FROGET, C**  
**Year:** 1966  
**Title:** Sédimentation paralytique et récifale à Tuléar. Rec. Trav. Stat. Mar. Endoume, fasc. hors série suppl., n° 5 : 25-69.  
**Keywords:** Géomorphologie  
 Géologie du quaternaire  
 Sédimentation littorale  
 Sud et sud-ouest
- 3483  
**BOUREAU, E.**  
**Year:** 1949  
**Title:** Les dépôts lacustres pliocènes-pleistocènes de l'Ankaratra (Madagascar). La flore fossile. Ann. Géol. Serv. Mines, XVIII, page 119  
**Keywords:** Géologie  
 Géologie du quaternaire  
 Hauts-plateaux
- 3689  
**BOUREAU, E.**  
**Year:** 1949  
**Title:** "Paléobiogéographie de Madagascar" - Mém. IRSM série D, t. 1, fasc. 2, pages 81-96  
**Keywords:** Géologie du quaternaire  
 Végétation
- 357  
**BOURGEAT, F**  
**Year:** 1972  
**Title:** Contribution à l'étude des sols sur socle ancien à Madagascar. Types de différenciation et interprétation chronologique au cours du quaternaire. Thèse d'Etat. Mém. ORSTOM, n° 57, 338 pages.  
**Keywords:** Géomorphologie  
 Pédologie  
 Géologie du quaternaire  
 Hauts-plateaux
- 362  
**BOURGEAT, F; DAMOUR, M**  
**Year:** 1972  
**Title:** Les deltas du Nord-Ouest de Madagascar. Terre Malgache - n° 13 (Juillet 1972) : pp. 163-181.  
**Keywords:** Géomorphologie  
 Pédologie  
 Géologie du quaternaire  
 Sédimentation littorale,  
 Nord et nord-ouest
- 364  
**BOURGEAT, F; PETIT, M**  
**Year:** 1966  
**Title:** Les "stones lines" et les terrasses alluviales des Hautes Terres malgaches. Cah. ORSTOM, Pédologie, IV, n° 2, pp. 3-19.  
**Keywords:** Géomorphologie  
 Pédologie  
 Géologie du quaternaire  
 Hauts-plateaux
- 366  
**BOURGEAT, F; PETIT, M**  
**Year:** 1968  
**Title:** Caractères des surfaces d'aplanissement sur les Hautes Terres Malgaches. C.R. Sémin. Géol. Madagascar, pages 9-15.  
**Keywords:** Pédologie  
 Géomorphologie  
 Géologie du Quaternaire  
 Hauts-Plateaux
- 367  
**BOURGEAT, F; PETIT, M**  
**Year:** 1969  
**Title:** Contribution à l'étude des surfaces d'aplanissement sur les Hautes-Terres Centrales Malgaches. Annales de Géographie, n° 426, pages 158-188. Carte géomorphologique au 1/500'000 publiée par ORSTOM, Tananarive.  
**Keywords:** Pédologie  
 Géomorphologie  
 Géologie du quaternaire  
 Hauts-plateaux
- 370  
**BOURGEAT, F; RATSIMBAZAFY, C**  
**Year:** 1975  
**Title:** Retouches à la chronologie du quaternaire continental de Madagascar. Conséquences sur la pédogénèse. Biologie des sols GF, (7), XVII, 1975, n° 4, pp. 554-561.

**Keywords:** Géologie du quaternaire  
Pédologie  
Géomorphologie

397

**BURNEY, D.A**

**Year:** 1986

**Title:** Late quaternary environmental dynamics of Madagascar. Ph.D. dissertation, Duke University. Publication n° 87-06, 828, University Microfilms International, Ann. Arbor, Mi.

**Keywords:** Géologie du quaternaire  
Hauts-plateaux

398

**BURNEY, D.A**

**Year:** 1987

**Title:** Late quaternary stratigraphic charcoal records from Madagascar. *Quaternary Research* 28, 274-280 (1987)

**Keywords:** Géologie du quaternaire  
Hauts-plateaux

399

**BURNEY, D.A**

**Year:** 1987

**Title:** Late holocene vegetational change in central Madagascar. *Quaternary Research*, 28, 130-143.

**Keywords:** Géologie du quaternaire  
Hauts-plateaux

400

**BURNEY, D.A; MAC PHEE, R.D.E;**

**DEWAR, R.E; WELLS, N.A;**

**ANDRIAMANANTENA, E.H;**

**VUILLAUME-**

**RANDRIAMANANTENA, M**

**Year:** 1987

**Title:** L'environnement au cours de l'holocène et la disparition de la mégafaune à Madagascar : quel rapport avec la conservation de la nature ? in : "Priorités en matière de conservation des espèces à Madagascar". (R. Mittermeier et al., Eds).

**Keywords:** Géologie du quaternaire

443

**CHAMLEY, H; PAQUET, H;**

**MILLOT, J**

**Year:** 1967

**Title:** Minéraux argileux des sédiments marins littoraux et fluviaux de la région de Tuléar (Madagascar). *Bull. Serv. Carte Géol. Als-Lorr.* 19, 3-4 : 191-204.

**Keywords:** Géomorphologie

Géologie du quaternaire

Sédimentation littorale

Sud et sud-ouest

527

**DANIEL, J; DUPONT, J;**

**JOUANNIC, C**

**Year:** 1973

**Title:** Marge continentale du Nord-Ouest de Madagascar : bathymétrie et sédimentologie. *Cah. ORSTOM, sér. Géol.*, Vol. V, n° 2, 115-154.

**Keywords:** Géologie du quaternaire

Sédimentation littorale

Nord et nord-ouest

3248

**DE SAINT-OURS, J.; GIRAUD, P.**

**Year:** 1955

**Title:** "Prospection d'argile pour la fabrication du ciment dans la région de Soalara", *Trav. Bur. Géol.*, n° 70, 75 pages, 7 plans, 1 tableau hors texte

**Keywords:** Géologie

Géologie du quaternaire

Mandrare-Androy-Mahafaly

Sud et sud-ouest

567

**DECARY, R**

**Year:** 1942

**Title:** Le lac Ihotry. *Bull. Ac. Malg.* III, pp. 25, 71-4.

**Keywords:** Géographie générale

Géologie du quaternaire

Sud et sud-ouest

568

**DECARY, R**

**Year:** 1942-43

**Title:** Une ressource locale, le guano malgache. *Bull. Acad. Malg.*, n.s., t. 25, 1942-43, p. 78

**Keywords:** Géologie du quaternaire

Amendements (phosphore, dolomie)

Sud et sud-ouest

591

**DERIJARD, R**

**Year:** 1963

**Title:** Note préliminaire sur la localisation et le peuplement de certains atterrissements sablo-vaseux et vaseux intertidaux de la région de Tuléar.

*Annales Malgaches, fascicule des Sciences et des Techniques - Université de Madagascar - n° 1 - pages 201-219.*

**Keywords:** Géomorphologie

Géologie du quaternaire

Sédimentation littorale

Sud et sud-ouest

3694

**DERIJARD, R.**

**Year:** 1966

**Title:** "Contribution à l'étude des sédiments sablo-vaseux et vaseux intertidaux, compactés ou fixés par la végétation de Tuléar" - *Etudes Malgaches, Publ. de l'Univ. de Mad.* n° XVII, 94 pages

**Keywords:** Sédimentation littorale

Géologie du quaternaire

Géomorphologie

Sud et sud-ouest

627

**DIRECTION DU PLAN**

**Year:** 1973

**Title:** Rapport sur la mise en valeur des dépôts de phosphorites insulaires n° 044-IND/CZ, Avril 1973

**Keywords:** Géologie du quaternaire

Amendements (phosphore, dolomie)

Ouest

629

**DIXEY, F**

**Year:** 1958

**Title:** Observations sur les surfaces d'érosion à Madagascar. *C.R. Acad. Sc.*, t. 247, pp. 944-947. *Notes de Géologie Malgache. Doc. Bur. Géol.*, n° 140, Tananarive.

**Keywords:** Géomorphologie

Géologie du quaternaire

Hauts-plateaux

630

**DIXEY, F**

**Year:** 1959

**Title:** The geology and geomorphology of Madagascar and a comparison with Eastern Africa. *Q.J.G.S.*, n° 463, 1959, pp. 255-268.

**Keywords:** Géologie

Géomorphologie

Géologie du quaternaire

Hauts-plateaux

4029

**FURON, R.**

**Year:** 1949

**Title:** Notes sur la paléogéographie de Madagascar. *Mém. de l'IRSM, série D*, tome I-II, pages 68-80

**Keywords:** Géomorphologie

Géologie du quaternaire

793

**GACHET, C; VERIN, P**

**Year:** 1964

**Title:** Les sites naturels et archéologiques de la réserve forestière d'Angavokely. *revue de Madagascar* n° 28 pages 13-8.

**Keywords:** Géologie du quaternaire

Histoire

Végétation

Aires protégées

Est

805

**GASSE, F; et Al**

**Year:** 1993

**Title:** A late pleistocene-holocene lacustrine record from the southern tropics (lake Tritrivakely Madagascar). *Communication a : VIème Int. Symp. on paleolimnology - Canberra (Australie), Avril 1993.*

**Keywords:** Géologie du quaternaire

Hauts-plateaux

2785

**CASSE, F; FERRY, L**

**Year:** 1993

**Title:** Histoire des lacs et paléoclimats à Madagascar : premiers résultats sur le lac Tritrivakely (massif de l'Ankaratra). *36 000 ans d'histoire hydroclimatique - "Bulletin Académique National Malgache" numéro spécial du 50ème anniversaire de l'ORSTOM.*

*Antananarivo, pages 94-101*

**Keywords:** Géologie du quaternaire

Hydrologie et hydrogéologie

Hauts-plateaux

3587

**GRILLOT, J.C.; ARTHAUD, F.**

**Year:** 1990

**Title:** Néotectonique en distension et morphologies karstiques de zone intertropicale : exemple de Madagascar. *Geodinamica Acta*, Paris, 4, 2, pages 121-131

**Keywords:** Géomorphologie

Géologie

Géologie du quaternaire

Hydrologie et hydrogéologie

Ouest

- 890  
**GUILLANTON, A**  
**Year: 1933**  
**Title:** Un essai de prospection systématique des alluvions de Madagascar. Rev. Scient., pp. 34-50.  
**Keywords:** Géomorphologie  
 Géologie  
 Géologie du quaternaire
- 942  
**HERVIEU, J**  
**Year: 1964**  
**Title:** Sur les témoins de remblaiement ancien dans la moyenne Vallée du Mangoky. Madagascar, revue de Géographie, n° 4, pages 38-70.  
**Keywords:** Géologie du quaternaire  
 Géomorphologie  
 Pédologie  
 Sud et sud-ouest
- 943  
**HERVIEU, J**  
**Year: 1965**  
**Title:** Note sur les formations néogènes dans les régions côtières de l'Ouest et du Nord Ouest de Madagascar. C.R. Sémin. Géol. Madagascar, pp. 18-26.  
**Keywords:** Géologie du quaternaire  
 Géomorphologie  
 Pédologie  
 Sédimentation littorale  
 Ouest  
 Nord et nord-ouest
- 945  
**HERVIEU, J**  
**Year: 1966**  
**Title:** Principales caractéristiques des sédiments vaseux dans l'Ouest de Madagascar. C.R. Académie des Sciences PARIS, t. 2-3, série D, pages 1568-1571.  
**Keywords:** Géologie du quaternaire  
 Géomorphologie  
 Pédologie  
 Sédimentation littorale  
 Ouest  
 Sud et sud-ouest  
 Nord et nord-ouest
- 946  
**HERVIEU, J**  
**Year: 1966**  
**Title:** Sur les caractéristiques texturales et minéralogiques des sédiments récents et des sols alluviaux dans le delta du Mangoky. Colloque sur les problèmes scientifiques des deltas de la zone tropicale humide et leurs implications. DACCA (Pakistan Oriental). Com. n° 29, UNESCO/NS/NR/78. 17 pages, 6 figures.  
**Keywords:** Géologie du quaternaire  
 Pédologie  
 Géomorphologie  
 Sédimentation littorale  
 Sud et sud-ouest
- 944  
**HERVIEU, J**  
**Year: 1966**  
**Title:** Influence du milieu de sédimentation sur l'évolution granulométrique des sédiments fluviaux en régime tropical. C.R. Académie des Sciences, PARIS - t. 263, série D, pages 1439-1442.  
**Keywords:** Géologie du quaternaire  
 Pédologie  
 Géomorphologie  
 Ouest  
 Sud et sud-ouest  
 Nord et nord-ouest
- 949  
**HERVIEU, J**  
**Year: 1985**  
**Title:** Evolution du milieu naturel en Afrique et à Madagascar. Paris, ORSTOM, 170 pages.  
**Keywords:** Géologie du quaternaire  
 Géomorphologie  
 Pédologie
- 1025  
**JULLY, A**  
**Year: 1899**  
**Title:** Les tourbières d'Antsirabe et les animaux disparus de Madagascar. Notes, reconnaissances et explorations, vol. 4 - TANANARIVE - pages 1175-1183.  
**Keywords:** Géologie du quaternaire  
 Végétation  
 Hauts-plateaux
- 1041  
**KILIAN, J**  
**Year: 1968**  
**Title:** Les formations littorales marines sableuses de la Côte Est de Madagascar entre Foulpointe et Mahanoro. Aspects morphologiques et pédologiques. 27 pages, 8 cartes - Document IRAM n° 172, TANANARIVE - Novembre 1968.  
**Keywords:** Pédologie  
 Géomorphologie  
 Géologie du quaternaire  
 Sédimentation littorale  
 Est
- 1062  
**LAFOND, L.R**  
**Year: 1957**  
**Title:** Aperçu sur la sédimentologie de l'estuaire de la Betsiboka. Revue de I.F.P., vol. XII, n° 4 - pages 425-431.  
**Keywords:** Géomorphologie  
 Géologie du quaternaire  
 Hydrologie et hydrogéologie  
 Sédimentation littorale  
 Nord et nord-ouest
- 3995  
**LAGEAT, Y.; PEYROT, B.**  
**Year: 1974**  
**Title:** Contribution à l'étude de la tectonique plio-quaternaire des Hautes Terres de Madagascar : la plaine de Sambaina-ambohibary et ses bordures. Madagascar, Rev. de Géogr. n° 25, pages 157-179  
**Keywords:** Géologie  
 Géologie du quaternaire  
 Géomorphologie  
 Hauts-plateaux
- 1068  
**LAPAIRE, J.P**  
**Year: 1976**  
**Title:** L'évolution récente des "Baiboho" du Nord-Ouest (région de Mampikony-Port Berge). Madagascar Revue de Géographie - Juillet-Décembre 1976 - n° 29 - pages 117-154.  
**Keywords:** Géologie du quaternaire  
 Géomorphologie  
 Hydrologie et hydrogéologie  
 Nord et nord-ouest
- 1071  
**LAPAIRE, J.P; ROSSI, G**  
**Year: 1975**  
**Title:** Prospection des gisements de guano des bassins sédimentaires de Majunga et de Morondava. Service Géologique n° A 2226, 1975.  
**Keywords:** Géologie du quaternaire  
 Amendements (phosphore, dolomie)  
 Ouest  
 Nord et Nord-Ouest
- 1073  
**LAPAIRE, J.P; ROSSI, G**  
**Year: 1976**  
**Title:** Un exemple de géographie appliquée : la "Convention Guano". Madagascar Revue de Géographie n° 29 - 1976 - pages 183-185.  
**Keywords:** Géologie du quaternaire  
 Amendements (phosphore, dolomie)  
 Nord et nord-ouest  
 Ouest
- 3488  
**LENOBLE, A.**  
**Year: 1940**  
**Title:** Rapport sur la recherche du prolongement vers l'ouest et le Nord-Ouest du bassin lacustre d'Anfona. Arch. Serv. Géol. Mad. A. 89  
**Keywords:** Géologie du quaternaire  
 Géologie  
 Hauts-plateaux
- 3216  
**LENOBLE, A.; MANGUIN, E.; BOUREAU, E.**  
**Year: 1949**  
**Title:** "Les dépôts lacustres pliocènes-pleistocènes de l'Ankaratra (Madagascar)". Ann. Géol. du Serv. des Mines de Mad., fasc. XVIII.  
 1° Etude géologique (A. LENOBLE), pages 1-82  
 2° Contribution à la connaissance des diatomées fossiles des dépôts lacustres de l'Ankarata (E. MANGUIN), pages 85-115  
 3° La flore fossile du bassin lacustre de l'Ankaratra (E. BOUREAU), pages 119-137  
**Keywords:** Géologie  
 Géologie du quaternaire  
 Géomorphologie  
 Hauts-plateaux
- 1126  
**MAC PHEE, R.D.E**  
**Year: 1986**  
**Title:** Environment, extinction and holocene vertebrate localities in southern Madagascar. Nat. Geogr. research 2(4), 441-455.  
**Keywords:** Géologie du quaternaire  
 Sud et sud-ouest
- 1127  
**MAC PHEE, R.D.E; BURNEY, D.A; WELLS, N.A**  
**Year: 1985**  
**Title:** Early holocene chronology and

environment of Ampasambazimba, a Malagasy subfossil Lemur Site. *Int. Y. of Primatology*, vol. 6 - n° J - 1985 - pages 463-489.

**Keywords:** Géologie du quaternaire  
Sud et sud-ouest

1132

**MAHE, J.; SOURDAT, M**

**Year:** 1972

**Title:** Sur l'extinction des vertèbres sub-fossiles et l'aridification du climat dans le Sud-Ouest de Madagascar. *Bulletin de la Soc. Géologie de France*, n° 14 - 1972 - pages 295-309.

**Keywords:** Géologie du quaternaire  
Sud et sud-ouest

3722

**MAHE, J.; SOURDAT, M.**

**Year:** 1975

**Title:** "Etude granulométrique par l'analyse factorielle des correspondances : application aux sables des formations superficielles du Sud-Ouest de Madagascar"

**Keywords:** Pédologie  
Géomorphologie  
Géologie du quaternaire  
Sud et sud-ouest

3490

**MANGUIN, E.**

**Year:** 1949

**Title:** Les dépôts lacustres pliocènes-pléistocènes de l'Ankaratra (Madagascar). Contribution à la connaissance des diatomées fossiles. *Ann. Géol. Serv. Mines. Fasc. XVIII*

**Keywords:** Géologie  
Géologie du quaternaire  
Hauts-plateaux

1159

**MAUGE, L.A**

**Year:** 1973

**Title:** Réflexions sur les structures littorales et récifales du Sud-Ouest de Madagascar. *Station Marine de Tuléar*, multigr., 33 p.

**Keywords:** Géomorphologie  
Géologie du quaternaire  
Sédimentation littorale  
Sud et sud-ouest

3918

**MINAS, M.**

**Year:** 1965

**Title:** La substance organique et le calcaire dans deux types de vasières littorales de la région de Tuléar. *Ann. Univ. Mad., Sc. Techn.*, 2, 1965, pages 57-70

**Keywords:** Sédimentation littorale  
Géologie du quaternaire  
Sud et sud-ouest

3491

**MOTTET, G.; ZEBROWSKI, C.**

**Year:** 1974

**Title:** Sur l'extension d'une phase récente de projections leucocrates acides dans la partie méridionale de l'Ankaratra, 80 pages Multigr. fig. bibliogr. *Semaine Géologique*, Tananarive.

**Keywords:** Géologie  
Pédologie

Géomorphologie  
Géologie du quaternaire  
Hauts-plateaux

3919

**MOUREAUX, C.**

**Year:** 1952

**Title:** Les sols salés de la région de Morondava. *Bull. Acad. Malg.*, XXX, page 183

**Keywords:** Sédimentation littorale  
Pédologie  
Géologie du quaternaire  
Morondava  
Sud et sud-ouest  
Ouest

1254

**NOIZET, G**

**Year:** 1970

**Title:** Recherche de phosphate à Madagascar *Service Géologique n° 159*, Janvier 1970.

**Keywords:** Géologie du quaternaire  
Amendements (phosphore, dolomie)  
Ouest

3493

**NOIZET, G.; ALSAC, C.;**

**RAZAFIMANANTSOA**

**Year:** 1963

**Title:** Etude géologique de la feuille Antanifotsy. *Rapport Ann. Serv. Géol. Mad*

**Keywords:** Géologie  
Géologie du quaternaire  
Hauts-plateaux

3494

**NOIZET, G.; RANTOANINA, M.**

**Year:** 1963

**Title:** Contribution à l'étude géologique de la feuille Antsirabé, N. 49. *Rapp. Ann. Serv. Géol. Mad*, pages 191-200.

**Keywords:** Géologie  
Géologie du quaternaire  
Hauts-plateaux

3463

**PERRIER DE LA BATHIE, H.**

**Year:** 1910

**Title:** Les dépressions lacustres du Mangoro, de l'Alaotra, de l'Ankaizina et les mouvements récents du versant Est et du Nord de l'île. *Bull. Eco.* 1910, pages 227-233

**Keywords:** Géologie  
Géomorphologie  
Géologie du quaternaire  
Ankaizina  
Lac Alaotra  
Hauts-plateaux  
Nord et nord-ouest

1311

**PERRIER DE LA BATHIE, H**

**Year:** 1912

**Title:** Histoire d'un changement de faciès ou les modifications récentes ou actuelles de la flore malgache. *Bull. Acad. Malg.*, a.s., vol. 10, 1912, pp. 203-209.

**Keywords:** Végétation  
Géologie du quaternaire  
Feux de végétation

3979

**PERRIER DE LA BATHIE, H.**

**Year:** 1914

**Title:** Au sujet des tourbières de Marotampona. *Bull. Acad. Malgache*, tome I, page 138

**Keywords:** Géologie du quaternaire  
Climatologie  
Hauts-plateaux

3495

**PERRIER DE LA BATHIE, H.**

**Year:** 1926

**Title:** Au sujet de la note de MM. BERTRAND et JOLEAND sur l'existence d'un grand bassin lacustre d'âge néogène, à Antsirabé et des dépôts de cette région (*Bull. Acad. Malg. nouv. série t. IX* 1926).

**Keywords:** Géologie  
Géologie du quaternaire  
Hauts-plateaux

1344

**PIERRE, J.M**

**Year:** 1994

**Title:** Le charbonnier, le zébu et le paléuvier. Quelques réflexions sur les perspectives d'une gestion durable des mangroves malgaches. *Flamboyant (France)*, 1994 - (30) - pages 20-24.

**Keywords:** Géographie agraire  
Géologie du quaternaire  
Aires protégées  
Sociologie rurale  
Sédimentation littorale  
Ouest  
Sud et sud-ouest  
Nord et nord-ouest

1400

**RAHARISOA, L**

**Year:** 1988

**Title:** Changements climatiques des derniers millénaires dans l'Océan Indien, Madagascar et l'Est africain. *Université Aix-Marseille, DEA de Géologie.*

**Keywords:** Climatologie  
Géologie du quaternaire

1521

**RAMIAKAJATO, V**

**Year:** 1995

**Title:** Etude écologique des mangroves et l'impact de leur utilisation dans la Réserve de la biosphère de Mananara-Nord - Diplôme d'Etudes Approfondies. *Université de Tananarive, Tananarive (Madagascar)*, 83 pages + annexes.

**Keywords:** Aires protégées  
Géologie du quaternaire  
Sédimentation littorale  
Est

1525

**RANDRIAMALALA, R.P**

**Year:** 1979

**Title:** Etudes technico-économiques des phosphorites malagasy - *Mémoire EESP, Géologie*, 1979.

**Keywords:** Géologie du quaternaire  
Amendements (phosphore, dolomie)  
Ouest

1531

**RANDRIANA, N.F.R**

**Year:** 1994

**Title:** Etude technico-économique pour la production de briques stabilisées dans la Réserve de la biosphère de Mananara

- Diplôme d'Études Approfondies.  
Université de Tananarive, Tananarive  
(Madagascar) - 69 pages.  
**Keywords:** Aires protégées  
Géologie du quaternaire  
Agroéconomie  
Est
- 1587  
**RATSIMBAZAFY, J.R**  
**Year:** 1975  
**Title:** Reconnaissance préliminaires des  
dépôts phosphates des îles Barren.  
Service Géologique n° A 2223, 1975.  
**Keywords:** Géologie du quaternaire  
Amendements (phosphore, dolomie)  
Ouest
- 1588  
**RATSIMBAZAFY, J.R**  
**Year:** 1977  
**Title:** Quelques données techniques sur  
les gisements de phosphorites des îles  
Barren. Service des Mines et de la  
Géologie n. A 242, Mars 1977.  
**Keywords:** Géologie du quaternaire  
Amendements (phosphore, dolomie)  
Ouest
- 1617  
**RAZAFINARIVO, M**  
**Year:** 1978  
**Title:** Projet de la mise en exploitation  
des phosphorites des îles Barren.  
Mémoire EESP, Mines, 1978.  
**Keywords:** Géologie du quaternaire  
Amendements (phosphore, dolomie)  
Ouest
- 1665  
**RIQUIER, J**  
**Year:** 1969  
**Title:** Contribution à l'étude des "stones  
lines" en régions tropicale et équatoriale.  
Cah. ORSTOM, Pédologie, 7, n 1, pp.  
71-111.  
**Keywords:** Géomorphologie  
Pédologie  
Géologie du quaternaire  
Hauts-plateaux
- 1717  
**ROEDERER, P.**  
**Year:** 1969  
**Title:** Phénomènes éoliques sur argiles  
sèches près de Diego-Suarez. C.R. Sem.  
Géol. Mad., pages 87-89.  
**Keywords:** Géologie du quaternaire  
Géomorphologie  
Sédimentation littorale  
Pédologie  
Nord et nord-ouest
- 1734  
**ROSSI, G**  
**Year:** 1976  
**Title:** L'évolution paléo-climatique  
quaternaire de l'extrême Nord de  
Madagascar. Madagascar Revue de  
Géographie, n° 29 - 1976 - pages 83-  
116.  
**Keywords:** Géologie du quaternaire  
Géomorphologie  
Nord et nord-ouest
- 3182  
**ROSSI, G.**  
**Year:** 1977  
**Title:** "Nouvelles données sur le  
quaternaire de Madagascar", bulletin  
A.F.E.Q. n° 50  
**Keywords:** Géomorphologie  
Géologie du quaternaire
- 1738  
**ROSSI, G**  
**Year:** 1979  
**Title:** Importance, causes et  
conséquences de la crise  
morphoclimatique actuelle à  
Madagascar. Revue de Géographie (34)  
: 109-122.  
**Keywords:** Géologie du quaternaire  
Géomorphologie
- 3737  
**ROSSI, G.**  
**Year:** 1981  
**Title:** "Caractères du Quaternaire  
littoral de l'Ouest de Madagascar" - RG  
Madag. n° 38, Tananarive  
**Keywords:** Géomorphologie  
Géologie du quaternaire  
Ouest  
Sud et sud-ouest  
Nord et nord-ouest
- 3738  
**ROSSI, G.**  
**Year:** 1984  
**Title:** "Crises morphogéniques et  
paléoclimats : l'exemple du versant  
Ouest Malgache" - Ann. Géog. n° 519,  
XCIII, pages 537-546, Paris  
**Keywords:** Géomorphologie  
Géologie du quaternaire  
Ouest  
Sud et sud-ouest  
Nord et nord-ouest
- 1768  
**SALOMON, J.N**  
**Year:** 1977  
**Title:** Contribution à l'étude  
géographique du Littoral Malgache : les  
grès de plage de la région de Tuléar.  
Madagascar, revue de Géographie n° 31  
- 1977 - pages 123-129.  
**Keywords:** Géomorphologie  
Géologie du quaternaire  
Sédimentation littorale  
Sud et sud-ouest
- 1770  
**SALOMON, J.N**  
**Year:** 1978  
**Title:** Sur la présence de la vieille dune  
jaune dans la région de Morombe (Sud-  
Ouest de Madagascar). Madagascar -  
Revue de Géographie - n° 33 - Juillet-  
Décembre 1978 - pages 69-76.  
**Keywords:** Géomorphologie  
Géologie du quaternaire  
Sud et sud-ouest
- 3741  
**SALOMON, J.N.**  
**Year:** 1981  
**Title:** "Les tufs de la vallée de l'Onilahy  
et les "Sept-Lacs" (Sud-Ouest de  
Madagascar)" - actes du Colloq. de  
P.A.G.F. Formations carbonatées  
externes, Tufs et travertins. Paris  
**Keywords:** Géomorphologie  
Géologie du quaternaire  
Géologie
- Sud et sud-ouest
- 3743  
**SALOMON, J.N.; OLIVA, P.**  
**Year:** 1984  
**Title:** "Le delta du Mangoky et sa  
région (Madagascar) Cartographie par  
télétection spatiale (+ carte couleur)" -  
Travaux et Documents de Géogr.  
Tropicale n° 51, pages 169-197 -  
Bordeaux  
**Keywords:** Géomorphologie  
Géologie du quaternaire  
Sédimentation littorale  
Hydrologie et hydrogéologie  
Sud et sud-ouest
- 3033  
**SIFFEDINE, A.; LAGGOUN-  
DEFARGE, F.; LALLIER-VERGES,  
E.; DISNAR, J.R.; WILLIAMSON,  
D.; CASSE, F.; GIBERT, E.**  
**Year:** 1995  
**Title:** La sédimentation organique  
lacustre en zone tropicale au cours des  
36 000 dernières années (Lac  
Tritrivakely, Madagascar).  
Compte-rendu de l'Académie des  
Sciences, Paris, série 2, 1995, volume  
321, pages 385-391  
**Keywords:** Géologie du quaternaire  
Hauts-plateaux
- 3745  
**SIJKELBOOM, G.**  
**Year:** 1964  
**Title:** "Reconnaissance de la formation  
littorale de la côte Ouest de  
Madagascar" - BRGM.  
**Keywords:** Géomorphologie  
Géologie du quaternaire  
Sédimentation littorale  
Ouest  
Sud et sud-ouest  
Nord et nord-ouest
- 3746  
**SOURDAT, M**  
**Year:** 1968  
**Title:** "Les formations sableuses de la  
région de Tuléar" - ORSTOM 1 C, 39  
pages, Tananarive  
**Keywords:** Pédologie  
Géomorphologie  
Géologie du quaternaire  
Sédimentation littorale  
Sables roux  
Sud et sud-ouest
- 1871  
**SOURDAT, M**  
**Year:** 1977  
**Title:** Le Sud-Ouest de Madagascar,  
morphogénèse et pélogénèse. Thèse  
d'Etat. Publication ORSTOM, Dijon.  
212 pages.  
**Keywords:** Climatologie  
Géologie du quaternaire  
Géologie  
Géomorphologie  
Pédologie  
Sud et sud-ouest
- 3986  
**STRAKA, H.**  
**Year:** 1961  
**Title:** C 14. Datierung Zweier Torf  
proben aus Madagaskar.



Naturwissenschaften, t. 2

**Keywords:** Géologie du quaternaire

2858

**STRAKA, H**

**Year:** 1993

**Title:** Beiträge zur Kenntnis der Vegetationsgeschichte von Madagascar (Vorläufige Mitteilung, Festschrift Zoller. Dissertationes Botanicae, 196 pages 439-449 - J. Cramer, Berlin

**Keywords:** Géologie du quaternaire

1935

**TRUONG, B; BEUNARD, P;**

**DIEKOLA, K; PICHOT, J**

**Year:** 1982

**Title:** Caractérisation et comparaison des phosphates naturels de Madagascar en vue de leur utilisation directe en agriculture. Agron. Trop. Vol 37, n. 3, pages 9-16, 1982

**Keywords:** Géologie du quaternaire  
Ouest

Agronomie

Amendements (phosphore, dolomie)

1990

**VOGT, J**

**Year:** sans date

**Title:** Les formations détritiques récentes de la Savazy et de la Sakoa, Madagascar Revue de Géographie n. 7 - pages 63-91.

**Keywords:** Géomorphologie

Géologie du quaternaire

Sud et sud-ouest

2001

**WEYDERT, P.**

**Year:** 1968

**Title:** Relations entre les formations quaternaires et les ensembles récifaux de la baie de Tuléar (Madagascar). C.R. Acad. Sc. Paris (série D) 266 : 194-196.

**Keywords:** Géologie du quaternaire

Géomorphologie

Sédimentation littorale

Sud et sud-ouest

2003

**WEYDERT, P.**

**Year:** 1973

**Title:** Morphologie et sédimentologie des formations récifales de la région de Tuléar (SW de Madagascar). Thèse d'Etat de Géologie. Marseille-Luminy, 726 p.

**Keywords:** Géologie du quaternaire

Géomorphologie

Sédimentation littorale

Sud et sud-ouest

2002

**WEYDERT, P.**

**Year:** 1973

**Title:** Les formations récifales de la région de Tuléar (côte SW de Madagascar) : aperçu de leurs aspects morphologiques, sédimentologiques et de leur évolution. Bull. ASEQUA, Dakar, 37/38 : 37-83.

**Keywords:** Géologie du quaternaire

Géomorphologie

Sédimentation littorale

Sud et sud-ouest

2004

**WEYDERT, P.**

**Year:** 1974


**Title:** Morphologie et sédimentologie de la pente externe de la partie Nord du Grand Recif de Tuléar (SW de Madagascar). Nature et répartition des éléments organogènes libres. Marine Géol. 17 : 299-337.

**Keywords:** Géologie du quaternaire

Géomorphologie

Sédimentation littorale

Sud et sud-ouest



**MADAGASCAR**  
Bibliographie  
13/12/96  
**Géomorphologie**  
335 références

5

**ACADEMIE DES SCIENCES**

**Year:** 1896

**Title:** "Le massif d'Ambre", extrait pg. 257, B.N. 274.

**Keywords:** Géographie générale

Géomorphologie

Végétation

Nord et nord-ouest

3820

**ALSAC, C.; JOO'J; MOINE, B.**

**Year:** 1964

**Title:** Contribution à l'étude métamorphique et structurale du Bongolava de miandrivazo. Tananarive C.r. Sémin. Géol., 1964, pages 77-86

**Keywords:** Géologie

Géomorphologie

Ouest

Moyen-ouest

34

**ANDRIAMASINORO, R.**

**Year:** 1977

**Title:** Etude géomorphologique dans la péninsule de Mahamavo (bassin de Majunga), 1977 Mém. maîtrise labo Géogr. Univ. Tananarive.

**Keywords:** Géomorphologie

Nord et nord-ouest

37

**ANDRIAMIHARISOA, J.**

**Year:** 1977

**Title:** Etude géomorphologique de la région de Maintirano. Mémoire de Maîtrise, Labo. de Géogr. Univ. Tananarive.

**Keywords:** Géomorphologie

Maintirano

Ouest

38

**ANDRIAMIHARISOA, J.**

**Year:** 1985

**Title:** Contribution à l'étude de l'érosion des sols, facteur d'évolution des versants sur les Hautes Terres malgaches (région de Tananarive). Aix-en-Provence, Thèse 3ème cycle, 310 pages.

**Keywords:** Lavaka

Géomorphologie

Hauts-plateaux

3585

**ARTHAUD, F.; DUSSARRAT, B.; GRILLOT, J.C.**

**Year:** 1991

**Title:** Rôle des facteurs tectoniques et géomorphologiques dans l'organisation des systèmes de bas-fonds rizicoles (exemples de Hauts-Plateaux de Madagascar).

Séminaire International "Bas-fonds et

riziculture", Madagascar, Tananarive, 9-14 Décembre 1991, 9 pages

**Keywords:** Géologie

Géomorphologie

Géologie du quaternaire

Hydrologie et hydrogéologie

Hauts-plateaux

3599

**ARTHAUD, F.; GRILLOT, J.C.;**

**DUSSARRAT, B.**

**Year:** 1991

**Title:** Rôle des facteurs tectoniques et géomorphologiques dans l'organisation des systèmes de bas-fonds rizicoles (exemples des Hauts Plateaux de Madagascar). *Séminaire international Bas-Fond et riziculture*. Antananarivo, Décembre 1991

**Keywords:** Géologie

Géomorphologie

Géologie du quaternaire

Hydrologie et hydrogéologie

Hauts-plateaux

98

**ARTHAUD, F.; GRILLOT, J.C.;**

**RAUNET, M.**

**Year:** 1989

**Title:** Mise en évidence d'une néotectonique en distension N-S à Madagascar (Hauts-Plateaux). C.R. Acad. Sci., t. 309, série II, pp. 125-128.

**Keywords:** Géomorphologie

Géologie

Géologie du quaternaire

Hydrologie et hydrogéologie

Hauts-plateaux

99

**ARTHAUD, F.; GRILLOT, J.C.;**

**RAUNET, M.**

**Year:** 1989

**Title:** Contrôle néotectonique des directions de drainage sur les Hauts-Plateaux de Madagascar. C.R. Acad. Sci., Paris, t. 308, série II, pp. 527-530.

**Keywords:** Géomorphologie

Géologie

Géologie du quaternaire

Hydrologie et hydrogéologie

Hauts-plateaux

100

**ARTHAUD, F.; GRILLOT, J.C.;**

**RAUNET, M.**

**Year:** 1990

**Title:** La tectonique cassante à Madagascar et son incidence sur les écoulements. *J. Canadian Earth Sci.*, Vol 27, pp. 1394-1407.

**Keywords:** Géomorphologie

Géologie

Géologie du quaternaire

Hydrologie et hydrogéologie

Hauts-plateaux

3766

**ASENSIO, I.; CAILLEUX, A.**

**Year:** 1959

**Title:** Morphoscopie de sables de Madagascar, *Le Naturaliste malg.*, tome XI, fasc. 1-2, pages 9-18

**Keywords:** Géomorphologie

Géologie du quaternaire

Sables roux

103

**AUBERT, G.; BOURGEAT, F.;**

**DELIBRIAS, G.**

**Year:** 1970

**Title:** Les phénomènes anciens de rajeunissement des sols ferrallitiques à la latitude de Tananarive. *Compte rendu Sémin. Géologie Madagascar - 1970 - pages 17-23.*

**Keywords:** Pédologie

Géomorphologie

Hauts-plateaux

143

**BARBIER, R.**

**Year:** 1980

**Title:** L'érosion souterraine à l'origine des lavaka de Madagascar. 1980, Liège, *Hommage à Calembert*, éd. Thone, pp. 17-21.

**Keywords:** Lavaka

Géomorphologie

3399

**BARRABE, L.**

**Year:** 1943

**Title:** Sur la nature et le mode de gisement des gros massifs intrusifs de l'aire anticlinale du Cap Saint-André à Madagascar et sur leurs relations avec les grandes coulées volcaniques voisines. *Bull. Soc. Fr. Minér.* 66

**Keywords:** Géologie

Géomorphologie

Nord et nord-ouest

4007

**BASSE, E.**

**Year:** 1931

**Title:** L'érosion dans le Sud-Ouest de Madagascar. C.R. Congrès Intern. Géogr. Paris, tome II, pages 687-695

**Keywords:** Géologie

Géomorphologie

Pédologie

Végétation

Sud et sud-ouest

3671

**BASSE, E.**

**Year:** 1931

**Title:** "Phénomènes d'érosion des terrains sédimentaires du Sud-Ouest". *Congr. Int. Géogr.* III pages 688-696. Paris

**Keywords:** Géologie

- Géographie générale  
Géomorphologie  
Sud et sud-ouest
- 152  
**BATTISTINI, R.**  
Year: 1955  
Title: Etude géographique de la partie méridionale du delta du Mangoky. Rapport ronéoté. IRSM.  
Keywords: Géographie générale  
Périmètres irrigués  
Géologie du quaternaire  
Géomorphologie  
Sédimentation littorale  
Sud et sud-ouest
- 3401  
**BATTISTINI, R.**  
Year: 1956  
Title: Note sur la géologie de la région côtière de l'Extrême-Sud. IRSM Arch. Serv. Géol. Mad. A; 1 076  
Keywords: Géologie  
Géomorphologie  
Mandrare-Androy-Mahafaly  
Sud et sud-ouest
- 3141  
**BATTISTINI, R.**  
Year: 1957  
Title: "La zonation de l'estran dans les grès littoraux du cap Mandevitse près de Morombe", Mém. Inst. Sc. Mad. Série D, tome VIII  
Keywords: Sédimentation littorale  
Géomorphologie  
Sud et sud-ouest
- 153  
**BATTISTINI, R.**  
Year: 1958  
Title: Structure et géomorphologie du littoral Karimbola (extrême Sud de Madagascar). Mém. Inst. Scient. Madagascar, sér. F, II, pp. 1-77.  
Keywords: Géomorphologie  
Géologie du quaternaire  
Mandrare-Androy-Mahafaly  
Sud et sud-ouest
- 159  
**BATTISTINI, R.**  
Year: 1959  
Title: Définition du Tatsimien dans le quaternaire littoral de l'extrême Sud de Madagascar. C.R. sommaire Soc. Géologique Fr. n° 2 - 1959.  
Keywords: Géomorphologie  
Géologie du quaternaire  
Sud et sud-ouest
- 157  
**BATTISTINI, R.**  
Year: 1959  
Title: Observations sur les récifs coralliens du Sud-Ouest de Madagascar. Bull. Soc. Géol. de France, 7ème série, tome I : 341-346.  
Keywords: Géomorphologie  
Géologie du quaternaire  
Sédimentation littorale  
Sud et sud-ouest
- 160  
**BATTISTINI, R.**  
Year: 1959  
Title: Description géomorphologique de Nosy-Bé, du delta du Sambirano et de la Baie d'Ampasindava. Mémoires IRSM, Série F, tome III, pages 122 à 340.  
Keywords: Géomorphologie  
Sédimentation littorale  
Nord et nord-ouest
- 154  
**BATTISTINI, R.**  
Year: 1959  
Title: Les divisions du Plioquaternaire du Sud de Madagascar. C.R. Seances Academie des Sciences - T. 248 - pages 992-993.  
Keywords: Géomorphologie  
Géologie du quaternaire  
Géologie  
Sud et sud-ouest
- 155  
**BATTISTINI, R.**  
Year: 1959  
Title: Le problème de la déviation naturelle des eaux de la Mahajamba vers le Kamoro (rapport de mission). Mémoire Institut Scientifique de Madagascar - tome IX, série D - 1959 - pages 239-262.  
Keywords: Géomorphologie  
Hydrologie et hydrogéologie  
Nord et nord-ouest
- 3674  
**BATTISTINI, R.**  
Year: 1959  
Title: "La zonation de l'estran dans les grès littoraux du Cap Mandevitse près de Morombe". (Sud-Ouest de Madagascar). Mem. IRSM (ORSTOM) série D, T VIII, pages 183-194  
Keywords: Géomorphologie  
Sédimentation littorale  
Géologie du quaternaire  
Sud et sud-ouest
- 4009  
**BATTISTINI, R.**  
Year: 1959  
Title: La structure du massif volcanique de l'Androy. Bull. Soc. Géol. de Fr., 7<sup>e</sup> série, tome I, pages 187-191  
Keywords: Géomorphologie  
Géologie  
Mandrare-Androy-Mahafaly  
Sud et sud-ouest
- 156  
**BATTISTINI, R.**  
Year: 1959  
Title: Note préliminaire sur l'existence de deux périodes pluviales de démantèlement de la "Grande Dune" pétrifiée du Sud de l'Androy. La naturaliste malgache, XI, 1-2, pp. 19-29.  
Keywords: Climatologie  
Géologie du quaternaire  
Géomorphologie  
Mandrare-Androy-Mahafaly  
Sud et sud-ouest
- 161  
**BATTISTINI, R.**  
Year: 1960  
Title: Quelques aspects de la morphologie du littoral Mikéa (côte Sud-Ouest de Madagascar). Cah. Océanogr., vol. 12, pp. 548-571.  
Keywords: Géomorphologie
- Géologie du quaternaire  
Sud et sud-ouest
- 162  
**BATTISTINI, R.**  
Year: 1960  
Title: Description géomorphologique de Nossi Bé, du delta du Sambirano et de la baie d'Ampasindava. Mém. IRSM, sér. F. III, pp. 121-143.  
Keywords: Géomorphologie  
Géologie  
Sédimentation littorale  
Nord et nord-ouest
- 163  
**BATTISTINI, R.**  
Year: 1962  
Title: Le Massif volcanique de l'Itasy (Madagascar). Ann. de Géologie, n° 384 - tome LXXI, PAGES 167-178.  
Keywords: Géomorphologie  
Géologie  
Hauts-plateaux  
Moyen-ouest
- 165  
**BATTISTINI, R.**  
Year: 1963  
Title: Le bourrelet littoral quaternaire (Aepyornien) de l'extrême Sud de Madagascar. C.R. Semaine Géologique 1963 - Imprimerie Nationale, TANANARIVE - pages 23-91.  
Keywords: Géomorphologie  
Géologie du quaternaire  
Sud et sud-ouest
- 164  
**BATTISTINI, R.**  
Year: 1963  
Title: Les données actuelles sur le Quaternaire marin et fluvial de Madagascar. Bulletin de la Section de Géographie du Comité des Travaux historiques et scientifiques - Tome LXXV, Paris, Imprimerie Nationale - pages 117-131 - 3 figures.  
Keywords: Géologie du quaternaire  
Géomorphologie  
Sédimentation littorale  
Sud et sud-ouest
- 2661  
**BATTISTINI, R.**  
Year: 1963  
Title: Les tampoetsa de la région centrale de Madagascar d'après G. HOTTIN. Madagascar. Revue de géographie, n° 2 notes et comptes-rendus, pages 95-99  
Keywords: Géomorphologie  
Hauts-plateaux
- 170  
**BATTISTINI, R.**  
Year: 1964  
Title: Une reconnaissance aérienne des îles Barren - Revue de géographie de Madagascar n° 5, Juillet-Décembre 1964  
Keywords: Géologie du quaternaire  
Géomorphologie  
Ouest  
Amendements (phosphore, dolomie)
- 167  
**BATTISTINI, R.**

Year: 1964

**Title:** Géographie humaine de la Plaine côtière Mahafaly. Etudes malgaches, Labo. de Géographie, Université de Madagascar, 197 pages.

**Keywords:** Géographie agraire  
Géomorphologie  
Sociologie rurale  
Sud et sud-ouest  
Mandrare-Androy-Mahafaly

166

**BATTISTINI, R.**

Year: 1964

**Title:** L'extrême Sud de Madagascar. Etude géomorphologique. Thèse d'Etat, Cujas, Paris, 630 pages.

**Keywords:** Géographie générale  
Géographie agraire  
Géologie du quaternaire  
Géomorphologie  
Géologie  
Mandrare-Androy-Mahafaly  
Sud et sud-ouest

171

**BATTISTINI, R.**

Year: 1964

**Title:** Note préliminaire sur le Quaternaire littoral de l'extrême Nord de Madagascar. Compte rendu semaine géologique - 1964 - Imprimerie Nationale - TANANARIVE, pages 9-12 - 4 figures.

**Keywords:** Géologie du quaternaire  
Géomorphologie  
Sédimentation littorale  
Nord et nord-ouest

169

**BATTISTINI, R.**

Year: 1964

**Title:** Les caractères morphologiques du secteur littoral compris entre Foulpointe et Maroantsétra. Madagascar, Rev. de Geogr., n°4, pp. 5-36.

**Keywords:** Géomorphologie  
Géologie du quaternaire  
Sédimentation littorale  
Est

176

**BATTISTINI, R.**

Year: 1965

**Title:** Problèmes géomorphologiques de l'extrême Sud de Madagascar. Madagascar Revue de Géographie, n° 7 - 1965 - pages 1-60

**Keywords:** Géomorphologie  
Géologie du quaternaire  
Géologie  
Sud et sud-ouest

175

**BATTISTINI, R.**

Year: 1965

**Title:** Le Quaternaire littoral de l'extrême Nord de Madagascar, Bulletin Association Française pour l'ét. du Quatern., Tome II, pages 133-144, 4 figures - 2 photos.

**Keywords:** Géomorphologie  
Géologie du quaternaire  
Sédimentation littorale  
Nord et nord-ouest

178

**BATTISTINI, R.**

Year: 1966

**Title:** Un essai de datation par la méthode du radio-carbone du Lavanonien (dépôt du dernier "pluvial" de l'extrême Sud de Madagascar). C.R. somm. Soc. géol. Fr., fasc. 8, p. 281.

**Keywords:** Géologie du quaternaire  
Géomorphologie  
Mandrare-Androy-Mahafaly  
Sud et sud-ouest

3892

**BATTISTINI, R.**

Year: 1966

**Title:** Le littoral du paléokarst de la presqu'île de Narinda au Nord du majunga (Madagascar) : un exemple de côte contraposée. Bull. Assoc. Géographes Français, n° 346-347, Juillet-Août 1966, pages 41-49 - 3 figures

**Keywords:** Géomorphologie  
Géologie  
Sédimentation littorale  
Géologie du quaternaire  
Nord et nord-ouest

179

**BATTISTINI, R.**

Year: 1967

**Title:** Les modifications du climat à Madagascar au plio-quaternaire. Semaine géologique, imprimerie nationale Tananarive, pp. 9-11.

**Keywords:** Climatologie  
Géologie  
Géologie du quaternaire  
Géomorphologie

180

**BATTISTINI, R.**

Year: 1968

**Title:** Sur l'existence de hauts stationnements marins quaternaires. C.R. Soc. Géol. de France, fasc. 2 - séance du 05 Février 1968 - pages 46-48.

**Keywords:** Géomorphologie  
Géologie du quaternaire  
Sédimentation littorale  
Nord et nord-ouest  
Sud et sud-ouest

183

**BATTISTINI, R.**

Year: 1969

**Title:** Les modifications du climat à Madagascar au plio-quaternaire. Mémoires de l'Académie malgache, fasc. XLIII, pp. 103-114.

**Keywords:** Climatologie  
Géologie du quaternaire  
Géomorphologie

184

**BATTISTINI, R.**

Year: 1969

**Title:** Les datations absolues par la méthode du C 14 à Madagascar. Palaeoecology of Africa, volume 4, Cape Town, pages 195-197.

**Keywords:** Géologie du Quaternaire  
Géomorphologie

181

**BATTISTINI, R.**

Year: 1969

**Title:** Les recherches sur les

modifications du climat au plio-quaternaire à Madagascar. Palaeoecology of Africa, t. 4, pp. 9-10.  
**Keywords:** Climatologie  
Géologie du quaternaire  
Géomorphologie

182

**BATTISTINI, R.**

Year: 1969

**Title:** Les relations entre rivages et plateforme continentale à Madagascar. Océan Indien. Quaternaria XII : 129-136.

**Keywords:** Géologie du quaternaire  
Géomorphologie  
Sédimentation littorale  
Sud et sud-ouest

185

**BATTISTINI, R.**

Year: 1970

**Title:** Deux datations absolues du haut flandrien de Fénérive-Est (côte orientale de Madagascar). Mad. Rev. de Géol. n° 16 - Janvier-Juin 1970 - pages 159-161 - 1 figure.

**Keywords:** Géologie du quaternaire  
Géomorphologie  
Est

3677

**BATTISTINI, R.**

Year: 1970

**Title:** "Etat des connaissances sur les variations du niveau marin à Madagascar depuis 10 000 ans". C.R. Sem. Géol. Madag. Impt. Nation. pages 13-15 - Madagascar

**Keywords:** Géomorphologie  
Géologie du quaternaire  
Sédimentation littorale

186

**BATTISTINI, R.**

Year: 1971

**Title:** Conditions de gisement des sites de subfossiles et modifications récentes du milieu naturel dans la région d'Ankazoabo (Sud-Ouest intérieur). Civilisation du Sud-Ouest, Taloha 4, Publication Universitaire de Madagascar - pages 19-27, 4 figures.

**Keywords:** Géologie du quaternaire  
Géomorphologie  
Sud et sud-ouest

187

**BATTISTINI, R.**

Year: 1972

**Title:** Madagascar relief and main types of landscape. in : "Biogeography and ecology of Madagascar". Dr. W. JUNK B.V., Publishers, The Hague - 1972 - pages 1-25.

**Keywords:** Géomorphologie  
Géologie du quaternaire

188

**BATTISTINI, R.**

Year: 1972

**Title:** Chronologie du Quaternaire littoral de Madagascar. Bull. Assoc. Sénégal et Quat., n° 13, Décembre : 23-30.

**Keywords:** Géologie du quaternaire  
Géomorphologie  
Sud et sud-ouest

- 190  
**BATTISTINI, R**  
**Year:** 1975  
**Title:** Recherches nouvelles sur les modifications du climat Madagascar au Plio-Quaternaire, Bulletin Ass. Sénégal - Edition Quatern. Afr., n° 46, pages 67-74.  
**Keywords:** Géologie du quaternaire  
Géomorphologie  
Climatologie
- 192  
**BATTISTINI, R**  
**Year:** 1976  
**Title:** Application des méthodes Th. 230/Ur 234 à la datation des dépôts marins anciens de Madagascar et des îles voisines. Bulletin Ass. Etude du Quatern., n° 49, pages 79-95, 5 figures.  
**Keywords:** Géologie du quaternaire  
Géomorphologie
- 191  
**BATTISTINI, R.**  
**Year:** 1976  
**Title:** Les modifications du milieu naturel depuis 2000 ans et la disparition de la faune sub-fossile à Madagascar. Bull. de l'Assoc. Sénég. et Quatern. Afr., n° 47, Juin 1976, pp. 63-76, 1 carte.  
**Keywords:** Climatologie  
Géologie du quaternaire  
Géomorphologie  
Mandrare-Androy-Mahafaly  
Sud et sud-ouest
- 3681  
**BATTISTINI, R.**  
**Year:** 1977  
**Title:** "Estrans calcaires et grès-calcaires à Madagascar et dans les îles voisines".  
Norois n° 95, pages 165-172  
**Keywords:** Géomorphologie  
Géologie du quaternaire  
Sédimentation littorale  
Sud et sud-ouest  
Ouest  
Nord et nord-ouest
- 195  
**BATTISTINI, R**  
**Year:** 1977  
**Title:** Ages absolus Th. 230/Ur 234 de dépôts marins pleistocènes à Madagascar et dans les îles voisines. Madagascar, revue de Géographie n° 31 - 1977 - pages 73-86.  
**Keywords:** Géologie  
Géologie du quaternaire  
Géomorphologie
- 194  
**BATTISTINI, R**  
**Year:** 1977  
**Title:** Connaissances sur les hauts stationnements marins holocènes à Madagascar et dans les îles voisines. Bulletin Aséqua. n° 5 p. (50). Colloque sur les variations des lignes de rivage hologènes. pages 85-93.  
**Keywords:** Géomorphologie  
Géologie du quaternaire  
Sédimentation littorale
- 196  
**BATTISTINI, R**
- Year:** 1978  
**Title:** Observations sur les cordons littoraux pleistocènes et holocènes de la Côte Est de Madagascar. Madagascar, Revue de Géographie, n° 33 - 1978 - pages 9-37.  
**Keywords:** Géologie du quaternaire  
Géomorphologie  
Sédimentation littorale  
Est
- 3682  
**BATTISTINI, R.**  
**Year:** 1981  
**Title:** "La morphogénèse des plateformes de corrosion littorale dans les grès calcaires (plateforme supérieure et plateforme à vasques) et le problème des vasques d'après des observations faites à Madagascar" - Rev. Geomorph. Dyn. n° 3  
**Keywords:** Géomorphologie  
Géologie du quaternaire  
Sédimentation littorale  
Sud et sud-ouest  
Ouest  
Nord et nord-ouest
- 197  
**BATTISTINI, R**  
**Year:** 1984  
**Title:** Mise au point sur la terminologie du quaternaire malgache. Madag. Revue de Geogr., n° 45, Juillet-Décembre 1984, pp. 9-25.  
**Keywords:** Géologie du quaternaire  
Géomorphologie
- 198  
**BATTISTINI, R.; CROSNIER, A.**  
**Year:** 1962  
**Title:** Note sur la découverte de galets sous-marins à la profondeur de 53 m sur la plate-forme continentale de l'Extrême Sud de Madagascar, le Naturaliste Malgache, XIII, 3 p., 1 figures -2 photos.  
**Keywords:** Géomorphologie  
Géologie du quaternaire  
Sédimentation littorale  
Sud et sud-ouest
- 204  
**BATTISTINI, R; DELIBRIAS, G; LABOREL, J**  
**Year:** 1976  
**Title:** Datations des niveaux holocènes à Madagascar. C.R. somm. Soc. Géol. Fr., 1976, fasc. 6, pp. 284-285.  
**Keywords:** Géologie du quaternaire  
Géomorphologie
- 199  
**BATTISTINI, R.; DOUMENGE, F.**  
**Year:** 1966  
**Title:** La morphologie de l'escarpement de l'Isalo et de son revers dans la région de Ranohira (Sud-Ouest de Madagascar), Mad. Rev. Géogr., n° 8, Janv.-Juillet 1966, pp. 67-92.  
**Keywords:** Géomorphologie  
Géologie  
Sud et sud-ouest
- 3675  
**BATTISTINI, R.; DOUMENGE, F.**  
**Year:** 1967  
**Title:** "Un exposé d'aménagement régional à Madagascar : la mise en valeur du delta du Mangoky". Bull. de Madagascar n° 250, pages 217-240 - Tananarive  
**Keywords:** Géomorphologie  
Géologie du quaternaire  
Sédimentation littorale  
Géographie agraire  
Projet de développement  
Sud et sud-ouest
- 205  
**BATTISTINI, R; GUILCHER, A; MAREC, A.M**  
**Year:** 1970  
**Title:** Morphologie et formations quaternaires du littoral occidental de Madagascar entre Maintirano et le Cap Saint-André. Madagascar Revue de Géographie n° 16, Janvier-Juin 1970, pages 45-81 - 9 figures.  
**Keywords:** Géomorphologie  
Géologie du quaternaire  
Sédimentation littorale  
Ouest
- 200  
**BATTISTINI, R; HOERNER, J.M**  
**Year:** 1986  
**Title:** Géographie de Madagascar. SEDES, Paris, 187 pages, 23 fig., 16 p.  
**Keywords:** Géographie générale  
Géomorphologie  
Géographie agraire
- 207  
**BATTISTINI, R.; JOUANNIC, C.; MAUGE, L.A.; CASELLATO, G.; VERNIER, E.**  
**Year:** 1975  
**Title:** Morphologie et sédimentologie du canyon sous-marin de l'Onilahy (Sud-Ouest de Madagascar). Cah. ORSTOM, sur. Géol., vol. VII, n° 2., 1975 : pp. 95-110.  
**Keywords:** Géomorphologie  
Sédimentation littorale  
Sud et sud-ouest
- 201  
**BATTISTINI, R.; KARCHE, J.P.**  
**Year:** 1972  
**Title:** Le Miocène marin et le Quaternaire de la région de la baie des Assassins (côté sud-ouest de Madagascar), semaine géologique 1971, Tananarive, Imprimerie Nationale - pages 9-11  
**Keywords:** Géomorphologie  
Géologie  
Géologie du quaternaire  
Sédimentation littorale  
Sud et sud-ouest
- 3680  
**BATTISTINI, R.; LALOU, C.; ELBEZ, G.**  
**Year:** 1976  
**Title:** "Datation par la méthode. 230 th - 234 U du Pleistocène moyen marin de Madagascar et des îles voisines". C.R.S. Soc. Géol. Fr. Fasc. 5 p. 201  
**Keywords:** Géologie du quaternaire  
Géomorphologie  
Sédimentation littorale  
Géologie  
Ouest  
Nord et nord-ouest

## Sud et sud-ouest

203

**BATTISTINI, R.; VERIN, P**

Year: 1966

Title: Les transformations écologiques à Madagascar à l'époque protohistorique. B.M., n° 244, pp. 841-856, 1966.

Keywords: Géologie du quaternaire  
Géomorphologie  
Climatologie

206

**BATTISTINI, R.; VERIN, P;****RAISON, R**

Year: 1963

Title: Le site archéologique de Talaky ; cadre géographique et géologique, premiers travaux de fouilles, notes ethnographiques sur le village actuel proche du site. Annales de l'université de Madagascar, n° 1 - pages 112-134.

Keywords: Géologie du quaternaire  
Géomorphologie  
Histoire

3679

**BATTISTINI, R.; VINDARD, R.**

Year: 1972

Title: "Biogeography and ecology in Madagascar".

Monographiae biologicae, Vol. 21, Editor, J. ILLIES SCHILTZ DR. W. JUNK. BV. Publishers - THE HAGUE Netherlands

Keywords: Géomorphologie  
Végétation  
Géologie du quaternaire

2034

**BERTHOIS, L.; BATTISTINI, R;****CROSNIER, A**

Year: 1964

Title: Recherches sur le relief et la sédimentologie du plateau continental de l'extrême Sud de Madagascar. Cahiers Océanographiques, n° 7 (Juillet-Août). 511-527 et n° 8 (Aout-Sept.) : 637-655.

Keywords: Géomorphologie  
Sédimentation littorale  
Mandrare-Androy-Mahafaly  
Sud et sud-ouest

3767

**BERTHOIS, L.; CROSNIER, A.**

Year: 1964

Title: La sédimentation dans l'estuaire de la Betsiboka (côte Ouest de Madagascar) et sur le plateau continental au large de l'estuaire, C.R. Ac. Sc., tome CCLXI, 3 Novembre, pages 3647-3649

Keywords: Hydrologie et hydrogéologie  
Sédimentation littorale  
Géomorphologie  
Nord et nord-ouest

242

**BERTHOIS, L.; GUILCHER, A**

Year: 1956

Title: La plaine d'Ambilobé (Madagascar), étude morphologique et sédimentologique. Rev. Gom. Dynamique, VII, pp. 35-52.

Keywords: Géomorphologie  
Sédimentation littorale

## Nord et nord-ouest

3209

**BERTRAND; JOLEAU, L.**

Year: 1924

Title: "Sur quelques faits relatifs aux formations néogènes et quaternaires des environs d'Antsirabé", C.R. Ac. Sc., 178, 7 Avril

Keywords: Géologie  
Géomorphologie  
Géologie du quaternaire  
Hauts-plateaux

3405

**BERTUCAT, M.; HOTTIN, G.**

Year: 1966

Title: Le sédimentaire des tampoketsa du Centre-Nord de Madagascar. Tana., Semaine Géologique 1966 pages 35-37

Keywords: Géologie  
Géomorphologie  
Hauts-plateaux  
Nord et nord-ouest

3684

**BESAIRIE, H.**

Year: 1949

Title: "Deux exemples d'érosion accélérée à Madagascar" - Bull. Agric. Congo Belge p. 1138-1140 (Juin).

Keywords: Géologie  
Géomorphologie  
Lavaka

258

**BESAIRIE, H**

Year: 1952

Title: Deux exemples d'érosion accélérée à Madagascar. Tananarive. Doc du Bureau Géologique, n° 46, pp. 3-5.

Keywords: Lavaka  
Géomorphologie  
Pédologie

4064

**BESAIRIE, H.**

Year: 1957

Title: Considérations sur les gîtes de bauxite et les pénéplaines à Madagascar. Rapp. annuel. Serv. Géol. 1957, pages 83-87 - Tananarive

Keywords: Géologie  
Géomorphologie  
Nord et nord-ouest  
Hauts-plateaux  
Est

4065

**BESAIRIE, H.**

Year: 1960

Title: Note sur la bauxite à Madagascar et la formation des gisements - arch. Serv. Géol., A. 1608, Tananarive

Keywords: Géologie  
Géomorphologie  
Nord et nord-ouest  
Hauts-plateaux  
Est

4056

**BESAIRIE, H.**

Year: 1961

Title: Note sur les gisements de bauxite de la zone côtière au Nord de Fort-Dauphin - Arch. Serv. Géol. Mad., A. 1772

Keywords: Géologie  
Géomorphologie  
Est

4058

**BESAIRIE, H.**

Year: 1962

Title: Reconnaissance sur les bauxites du Sud-Est de Madagascar. Arch. Serv. Géol. Mad. - A. 1831

Keywords: Géologie  
Géomorphologie  
Est

4059

**BESAIRIE, H.**

Year: 1962

Title: Contribution à l'étude des bauxites du Sud-Est de Madagascar. Rapp. Ann. Serv. Géol. Mad. pour 1962

Keywords: Géologie  
Géomorphologie  
Est

4060

**BESAIRIE, H.**

Year: 1962

Title: Nouveaux indices de Bauxite à Madagascar. Rapp. Ann. Serv. Géol. Mad. pour 1962

Keywords: Géologie  
Géomorphologie

3550

**BESAIRIE, H.**

Year: 1966

Title: Bauxite - in "Gîtes minéraux de Madagascar". Ann. Géol. Mad. Tananarive, 1966, pages 37-53 + 8 planches

Keywords: Géologie  
Géomorphologie

264

**BESAIRIE, H**

Year: 1972

Title: Géologie de Madagascar. - I. Les terrains sédimentaires. Annales de géologie de Madagascar, fascicule XXXV. - 465 pages

Keywords: Géomorphologie  
Géologie  
Géologie du quaternaire

3421

**BESAIRIE, H.**

Year: 1973

Title: Brève revue du volcanisme à Madagascar. Doc. 18 pages + carte. Colloque sur les régions volcaniques tropicales. Tana. 18 Juin 1971. Pub. Ass. des Géog. de Madagascar

Keywords: Géologie  
Géomorphologie

2894

**BESAIRIE, H; ROBEQUAIN, H**

Year: 1957

Title: Carte géomorphologique de Madagascar. Service Géologie de Madagascar Tananarive

Keywords: Géomorphologie  
Géologie

291

**BIROT, P**

Year: 1963

Title: Contribution à l'étude des

- "Plateaux" du Centre de Madagascar. Madagascar. Rev. de Géogr. n° 3, Juillet-Déc. 1963, pp. 1-39.  
**Keywords:** Géomorphologie  
 Lavaka  
 Hauts-plateaux
- 294  
**BLANC; GUILLAUMET; BETSCH; GRIVEAU; PEYRIERAS; PAULIAN**  
 Year: 1973  
**Title:** Etude des écosystèmes montagnards dans la région Sud Malgache. Les chaînes anosyennes. Géomorphologie, climatologie et groupement végétaux. Bulletin du Muséum National d'Histoire Naturelle - Paris, 1973 - n° 108 - pages 1-40.  
**Keywords:** Géomorphologie  
 Végétation  
 Climatologie  
 Sud et sud-ouest
- 292  
**BLANC, J.J; CHAMLEY, H; FROGET, C**  
 Year: 1966  
**Title:** Sédimentation paralic et récifale à Tuléar. Rec. Trav. Stat. Mar. Endoume, fasc. hors série suppl., n° 5 : 25-69.  
**Keywords:** Géomorphologie  
 Géologie du quaternaire  
 Sédimentation littorale  
 Sud et sud-ouest
- 2579  
**BOURGEAT, F**  
 Year: 1969  
**Title:** Les formations gibbsitiques indurées à Madagascar (planche 16) - Comptes rendus de la semaine géologique de Madagascar, 1969, pages 89-98, 29 références, tableaux  
**Keywords:** Pédologie  
 Géomorphologie  
 Hauts-plateaux
- 357  
**BOURGEAT, F**  
 Year: 1972  
**Title:** Contribution à l'étude des sols sur socle ancien à Madagascar. Types de différenciation et interprétation chronologique au cours du quaternaire. Thèse d'Etat. Mém. ORSTOM, n° 57, 338 pages.  
**Keywords:** Géomorphologie  
 Pédologie  
 Géologie du quaternaire  
 Hauts-plateaux
- 362  
**BOURGEAT, F; DAMOUR, M**  
 Year: 1972  
**Title:** Les deltas du Nord-Ouest de Madagascar. Terre Malgache - n° 13 (Juillet 1972) : pp. 163-181.  
**Keywords:** Géomorphologie  
 Pédologie  
 Géologie du quaternaire  
 Sédimentation littorale,  
 Nord et nord-ouest
- 372  
**BOURGEAT, F; NHAN, HUYNH VAN; VICARIOT, F; ZEBROWSKI,**
- C**  
 Year: 1972  
**Title:** Relations entre le relief, les types de sols et leurs aptitudes culturales sur les Hautes Terres malgaches. ORSTOM, Tananarive, 1972, Ed. provisoire, 35 pages, ronéo.  
**Keywords:** Géomorphologie  
 Pédologie  
 Géographie agraire  
 Hauts-plateaux
- 3825  
**BOURGEAT, F.; PETIT, M.**  
 Year: 1965  
**Title:** Etude du bassin versant de la Tafaina (centre de Madagascar). C.r. Sem. Géol., Tananarive, 1965, pages 9-13, (1 planche)  
**Keywords:** Pédologie  
 Géomorphologie  
 Hydrologie et hydrogéologie  
 Bassins versants expérimentaux élémentaires  
 Hauts-plateaux
- 364  
**BOURGEAT, F; PETIT, M**  
 Year: 1966  
**Title:** Les "stones lines" et les terrasses alluviales des Hautes Terres malgaches. Cah. ORSTOM, Pédologie, IV, n° 2, pp. 3-19.  
**Keywords:** Géomorphologie  
 Pédologie  
 Géologie du quaternaire  
 Hauts-plateaux
- 365  
**BOURGEAT, F; PETIT, M**  
 Year: 1967  
**Title:** Carte géomorphologique à 1/500.000 des hautes Terres Centrales de Madagascar. Antananarivo, ORSTOM.  
**Keywords:** Géomorphologie  
 Pédologie  
 Hauts-plateaux
- 366  
**BOURGEAT, F; PETIT, M**  
 Year: 1968  
**Title:** Caractères des surfaces d'aplanissement sur les Hautes Terres Malgaches. C.R. Sémin. Géol. Madagascar, pages 9-15.  
**Keywords:** Pédologie  
 Géomorphologie  
 Géologie du Quaternaire  
 Hauts-Plateaux
- 367  
**BOURGEAT, F; PETIT, M**  
 Year: 1969  
**Title:** Contribution à l'étude des surfaces d'aplanissement sur les Hautes-Terres Centrales Malgaches. Annales de Géographie, n° 426, pages 158-188. Carte géomorphologique au 1/500'000 publiée par ORSTOM, Tananarive.  
**Keywords:** Pédologie  
 Géomorphologie  
 Géologie du quaternaire  
 Hauts-plateaux
- 2801  
**BOURGEAT, F; RANDRIAMBOAVONJY, J.C;**
- SOURDAT, M**  
 Year: 1996  
**Title:** Les unités pédomorphologiques à Madagascar. Les facteurs de pédogénèse - Potentialités et contraintes régionales. "Recherches" ESSA, Département Eaux et Forêts, Antananarivo, pages 40-49  
**Keywords:** Pédologie  
 Géomorphologie  
 Hauts-plateaux  
 Sud et sud-ouest
- 370  
**BOURGEAT, F; RATSIMBAZAFY, C**  
 Year: 1975  
**Title:** Retouches à la chronologie du quaternaire continental de Madagascar. Conséquences sur la pédogénèse. Biologie des sols GF, (7), XVII, 1975, n° 4, pp. 554-561.  
**Keywords:** Géologie du quaternaire  
 Pédologie  
 Géomorphologie
- 371  
**BOURGEAT, F; SOURDAT, M; TRICART, J**  
 Year: 1979  
**Title:** Pédogénèse et morphogénèse d'après des exemples malgaches. Mad. Revue de Géogr. n° 35, Juillet-Déc. 1979.  
**Keywords:** Géomorphologie  
 Pédologie
- 3936  
**BOURGEAT, F.; ZEBROWSKI, C.**  
 Year: 1969  
**Title:** Les vallées alluviales de l'Ouest et du Nord-Ouest de Madagascar, Tananarive, Terre malgache, n° 5, pages 115-130  
**Keywords:** Pédologie  
 Géomorphologie  
 Ouest  
 Sud et sud-ouest  
 Nord et nord-ouest
- 2642  
**BRAND, J; RABEVOHITRA, H; RAJAONARIVO, S; CLOUTIER, B**  
 Year: 1993  
**Title:** L'impact d'une dépression tropicale (Hutelle) à fortes pluies sur le versant Est de Madagascar. "Terroirs et ressources", projet "Terre-Tany", 1993, volume 1, n° 1, pages 47-71  
**Keywords:** Climatologie  
 Est  
 Géomorphologie  
 Hydrologie et hydrogéologie  
 Tavy-vallées forestières  
 Etude de bassins versants  
 Sociologie rurale
- 3768  
**BRAXMEYER, G.**  
 Year: 1959  
**Title:** Application de la méthode des minéraux lourds aux formations du Karroo du Bassin de Morondava, Doc. ronéo. Société des Pétroles de Madagascar, n° 405, 33 pages  
**Keywords:** Géologie  
 Géomorphologie  
 Sud et sud-ouest  
 Ouest



- 378  
**BRENON, P**  
Year: 1951-52  
Title: Essai sur la morphologie de quelques reliefs latéritiques à Madagascar. Bull. Acad. Malg. n.s., t. 30, 1951-1952, pp. 171-176.  
Keywords: Lavaka  
Géomorphologie  
Hauts-plateaux  
Lac Alaotra
- 379  
**BRENON, P**  
Year: 1952  
Title: Contribution à l'étude de l'érosion à Madagascar. Haut Commissariat de Madagascar. Bureau Géologique, n° 46, 1952, 44 pages dactyl.  
Keywords: Lavaka  
Géomorphologie
- 380  
**BRENON, P**  
Year: 1952  
Title: Géomorphologie de l'Antsihanaka et de l'Antanosimboangy. Les formes normales du relief. Les phénomènes d'érosion accélérée. Tananarive. Bureau Géologique. Doc. n° 46, pp. 6-22.  
Keywords: Lavaka  
Géomorphologie  
Lac Alaotra
- 3791  
**BRENON, P.**  
Year: 1953  
Title: Essai sur la morphologie de quelques reliefs latéritiques. Bull. Acad. Malg., T. XXX (1951-1952), pages 171-175  
Keywords: Géomorphologie  
Lavaka  
Géologie
- 3425  
**BRENON, P.**  
Year: 1956  
Title: Le graben du Lac Alaotra. Communication à la réunion géologique inter-africaine de Dar-es-Salam. Mars 1956  
Keywords: Géologie  
Géomorphologie  
Lac Alaotra
- 4066  
**BRENON, P.**  
Year: 1957  
Title: Recherches de bauxites sur le tampoketsa de la Menazomby - Arch. Serv. Géol. A. 1218, Tananarive  
Keywords: Géologie  
Géomorphologie  
Nord et nord-ouest  
Hauts-plateaux
- 381  
**BRENON, P**  
Year: 1958  
Title: Géomorphologie de l'Antsihanaka et de l'Antanosimboangy. "Erosion des sols à Madagascar", Tananarive, pp. 6-22.  
Keywords: Géomorphologie  
Lavaka  
Nord et nord-ouest  
Lac Alaotra
- 389  
**BUHRER, Lt**  
Year: 1913  
Title: Etude géographique et géologique sur le Ménabé. Bull. Econ. Madag. I, pp. 38-71.  
Keywords: Géologie  
Géographie générale  
Géomorphologie  
Ouest
- 3792  
**BUREAU GEOLOGIQUE DE TANANARIVE**  
Year: 1952  
Title: Contribution à l'étude de l'érosion des sols à Madagascar. Doc. Bur. Géol., n° 46, Tananarive, 44 pages, multigr.  
Keywords: Géomorphologie  
Géologie  
Pédologie  
Lavaka
- 426  
**CARRIER, A**  
Year: 1914  
Title: Le massif de l'Ankaratra et ses abords. Ann. de Géologie, XXIII, 1914.  
Keywords: Géomorphologie  
Géologie  
Hauts-plateaux
- 443  
**CHAMLEY, H; PAQUET, H; MILLOT, J**  
Year: 1967  
Title: Minéraux argileux des sédiments marins littoraux et fluviatiles de la région de Tuléar (Madagascar). Bull. Serv. Carte Géol. Als-Lorr. 19, 3-4 : 191-204.  
Keywords: Géomorphologie  
Géologie du quaternaire  
Sédimentation littorale  
Sud et sud-ouest
- 3889  
**COQUET, C.; KARCHE, J.P.; DE SAINT-OURS, J.**  
Year: 1962  
Title: "Phénomènes d'allure karstique dans les quartzites de l'Ibity", Madagascar, Revue de Géographie, n° I, pages 123-126  
Keywords: Géologie  
Géomorphologie  
Hauts-plateaux  
Moyen-ouest
- 3156  
**DAVID, R.**  
Year: 1948  
Title: "Note sur les galeries souterraines d'origine volcanique de la région d'Andranofanjava", Mém. Acad. Malg., fascicule hors série  
Keywords: Géologie  
Géomorphologie  
Nord et nord-ouest
- 3344  
**DE SAINT-OURS, J.**  
Year: 1953  
Title: Les grottes d'Andranoboka (district de Majunga). TBG n° 43, 14 pages, 1 pl. photo, 1 carte hors texte, 1953  
Keywords: Géologie
- Géomorphologie  
Nord et nord-ouest
- 1764  
**DE SAINT-OURS, J.**  
Year: 1958  
Title: Etudes géologiques dans l'extrême Nord de Madagascar et l'archipel des Comores. Thèse Strasbourg, 2 vol., 205 et 104 pages.  
Keywords: Géologie  
Géomorphologie  
Nord et nord-ouest
- 547  
**DE SAINT-OURS, J**  
Year: 1959  
Title: Les phénomènes karstiques à Madagascar. Ann. Spéléo. 14 - pages 274-291.  
Keywords: Géomorphologie  
Géologie  
Ouest  
Nord et nord-ouest
- 3187  
**DE SAINT-OURS, J.; PAULIAN, R.**  
Year: 1953  
Title: "Les grottes d'Andranoboka", Publ. Inst. Sc. Mad., Tananarive  
Keywords: Géologie  
Géomorphologie  
Nord et nord-ouest
- 552  
**DECARY, R**  
Year: 1918-1919  
Title: Etude géologique et hydrologique de l'Androy. Bull. Acad. Malg., n° 18, pp. 11-15.  
Keywords: Géologie  
Géomorphologie  
Hydrologie et hydrogéologie  
Mandrare-Androy-Mahafaly  
Sud et sud-ouest
- 553  
**DECARY, R**  
Year: 1918-1919  
Title: Sur la morphogénèse de la baie de Diego-Suarez. Bull. Acad. Malg., p. 198  
Keywords: Géomorphologie  
Nord et nord-ouest
- 554  
**DECARY, R**  
Year: 1921  
Title: Monographie du District de Tsihombe. Bull. Econ., Madag. 21, 1, pp. 1-38.  
Keywords: Géographie générale  
Géographie agraire  
Géomorphologie  
Mandrare-Androy-Mahafaly  
Sud et sud-ouest
- 558  
**DECARY, R**  
Year: 1927  
Title: Contribution à la botanique et à la géologie de la région de Fort Dauphin-Andrahomana. Bull. Acad. Malg., t. 10, pp. 13-18.  
Keywords: Végétation  
Géologie  
Géomorphologie  
Mandrare-Androy-Mahafaly

- Sud et sud-ouest  
560  
**DECARY, R**  
Year: 1930  
Title: Sur la capture de la Mahajamba par le Kamoro. *Compte-rendu de l'Académie Malgache*, n.s., tome 13 - 1930 - pages 91-103 + carte.  
Keywords: Géomorphologie  
Hydrologie et hydrogéologie  
Nord et nord-ouest
- 566  
**DECARY, R**  
Year: 1941  
Title: Les cavités souterraines à Madagascar, leurs merveilles, leurs habitants. *Bulletin Soc. Amis du Parc Botanique et Zoologique de TANANARIVE*, 5ème rapport annuel, pages 34-42.  
Keywords: Géomorphologie  
Géologie
- 569  
**DECARY, R**  
Year: 1947  
Title: Les grottes de Madagascar, les problèmes qu'elles soulèvent. *La feuille des Naturalistes 2* - pages 58-59.  
Keywords: Géomorphologie  
Géologie
- 572  
**DECARY, R; KIENER, A**  
Year: 1970  
Title: Les cavités souterraines à Madagascar. *Annales de Spéléologie 25* - pages 410-440  
Keywords: Géomorphologie  
Géologie
- 591  
**DERIJARD, R**  
Year: 1963  
Title: Note préliminaire sur la localisation et le peuplement de certains atterrissements sablo-vaseux et vaseux intertidaux de la région de Tuléar. *Annales Malgaches*, fascicule des Sciences et des Techniques - Université de Madagascar - n° 1 - pages 201-219.  
Keywords: Géomorphologie  
Géologie du quaternaire  
Sédimentation littorale  
Sud et sud-ouest
- 3694  
**DERIJARD, R.**  
Year: 1966  
Title: "Contribution à l'étude des sédiments sablo-vaseux et vaseux intertidaux, compactés ou fixés par la végétation de Tuléar" - *Etudes Malgaches*, Publ. de l'Univ. de Mad. n° XVII, 94 pages  
Keywords: Sédimentation littorale  
Géologie du quaternaire  
Géomorphologie  
Sud et sud-ouest
- 629  
**DIXEY, F**  
Year: 1958  
Title: Observations sur les surfaces d'érosion à Madagascar. *C.R. Acad. Sc.*, t. 247, pp. 944-947. *Notes de Géologie*  
Malgache. Doc. Bur. Géol., n° 140, Tananarive.  
Keywords: Géomorphologie  
Géologie du quaternaire  
Hauts-plateaux
- 3836  
**DIXEY, F.**  
Year: 1958  
Title: Notes de géologie malgache. Documentation Bureau Géologique, Tananarive, n° 140, 1958  
Keywords: Géologie  
Géomorphologie  
Hauts-plateaux
- 630  
**DIXEY, F**  
Year: 1959  
Title: The geology and geomorphology of Madagascar and a comparison with Eastern Africa. *Q.J.G.S.*, n° 463, 1959, pp. 255-268.  
Keywords: Géologie  
Géomorphologie  
Géologie du quaternaire  
Hauts-plateaux
- 3433  
**DIXEY, F.**  
Year: sans date  
Title: Géomorphologie de Madagascar. *Arch. Serv. Géol. Tananarive*, A. 1371.  
Keywords: Géologie  
Géomorphologie
- 3277  
**DONQUE, G.**  
Year: 1977  
Title: Index analytique des articles, notes et comptes-rendus parus dans les trente premiers numéros de Madagascar *Revue de Géographie*, *Mad. Rev. Géol.* N° 30, Janvier-Juin 1977, pages 145-162, avec index des auteurs.  
Keywords: Géographie générale  
Climatologie  
Agroéconomie  
Géographie agraire  
Géomorphologie  
Végétation
- 3188  
**DONQUE, G.**  
Year: 1978  
Title: Bilan de dix-sept années de recherches au Laboratoire de Géographie de l'Université de Madagascar. *Madagascar revue de Géographie*. N° 32 Janvier-Juin 1978, pages 99-114  
Keywords: Climatologie  
Géographie générale  
Agroéconomie  
Géographie agraire  
Géomorphologie
- 667  
**DOUMERGUE, F; BATTISTINI, R**  
Year: 1966  
Title: La mise en valeur du delta du mangoky. *Les cahiers d'Outre-Mer*, tome XIX (1966), pages 144-173.  
Keywords: Géomorphologie  
Périmètres irrigués  
Géographie agraire  
Sédimentation littorale,  
Mandrare-Androy-Mahafaly
- Sud et sud-ouest  
668  
**DRESCH, J**  
Year: 1962  
Title: Sur quelques aspects régionaux du relief à Madagascar. *Bulletin de l'Association des Géographes de France - Novembre-Décembre 1962*, pages 236-251.  
Keywords: Géomorphologie
- 679  
**DUFLOS, J; DE SAINT-OURS, J**  
Year: 1968  
Title: Résultats hydrogéologiques des explorations souterraines dans le karst de l'Ankarana. *C.R. Sémin. Géol. TANANARIVE*, 19-7, pages 79-81  
Keywords: Hydrologie et hydrogéologie  
Géomorphologie  
Nord et nord-ouest
- 696  
**DUSSARRAT, B**  
Year: 1994  
Title: Structure et fonctionnement des aquifères de socle altéré en zone tropicale d'altitude : cas du bassin de Mahitsy (Hautes-Terres de Madagascar). *Doctorat d'Université - Spécialité hydrogéologie, Univ. Montpellier II*, 171 pages + vol. annexes + carte morphologique et tectonique.  
Keywords: Géologie  
Géomorphologie  
Hydrologie et hydrogéologie  
Hauts-plateaux
- 2787  
**DUSSARRAT, B; FERRY, L**  
Year: 1995  
Title: Bilan des eaux, typologie des bassins, érosion et modélisation sur des bassins emboîtés des hautes-terres de Madagascar. "*Bulletin Académique National Malgache*" numéro spécial du 50ème anniversaire de l'ORSTOM, Antananarivo, pages 47-60  
Keywords: Etude de bassins versants  
Hydrologie et hydrogéologie  
Géologie  
Géomorphologie  
Hauts-plateaux
- 4063  
**EIJKELBOOM, G.**  
Year: 1964  
Title: Rapport final de prospection bauxite de la région entre Vangaindrano et Mananjary. *Archives B.R.G.M.*, Tananarive  
Keywords: Géologie  
Géomorphologie  
Est
- 4055  
**EMBERGER, A.**  
Year: 1958  
Title: Reconnaissance des gisements de bauxite de l'Ankaizina. *Arch. Serv. Géol. Mad. - A. 1300*  
Keywords: Géologie  
Géomorphologie  
Ankaizina  
Nord et nord-ouest

3194

**FRONTIER, S.**

Year: 1971

**Title:** Présentation de l'étude d'une baie d'Ambaro (Nord-Ouest de Madagascar). Cahier ORSTOM, Ser. océanogr., 1971, volume IX, n° 2, pages 147-148

**Keywords:** Sédimentation littorale  
Géomorphologie  
Nord et nord-ouest

4029

**FURON, R.**

Year: 1949

**Title:** Notes sur la paléogéographie de Madagascar. Mém. de l'IRSM, série D, tome I-II, pages 68-80

**Keywords:** Géomorphologie  
Géologie du quaternaire

809

**GAUTHIER, E.F**

Year: 1902

**Title:** Madagascar, essai de géographie physique. Thèse Faculté des Lettres de Paris. Librairie Maritime et coloniale. A. Challamel, 428 pages.

**Keywords:** Géomorphologie  
Climatologie  
Géologie

3601

**GRILLOT, J.C.**

Year: 1990

**Title:** Caractéristiques d'émergences en milieu altéritique d'altitude : leur apport à la compréhension de l'aquifère bi-couche arènes-socle (Hauts-Plateaux de Madagascar). C.R. Acad. Sci., Paris, t. 311 (2), pages 227-232

**Keywords:** Hydrologie et hydrogéologie  
Géomorphologie  
Hauts-plateaux

3591

**GRILLOT, J.C.**

Year: 1992

**Title:** Influence en saison sèche d'un karst de latitude tropicale sur les écoulements de surface. C.R. Acad. Sci. Paris, t. 315, série II, pages 217-222

**Keywords:** Hydrologie et hydrogéologie  
Géologie  
Géomorphologie  
Ouest  
Sud et sud-ouest

3587

**GRILLOT, J.C.; ARTHAUD, F.**

Year: 1990

**Title:** Néotectonique en distension et morphologies karstiques de zone intertropicale : exemple de Madagascar. Geodinamica Acta, Paris, 4, 2, pages 121-131

**Keywords:** Géomorphologie  
Géologie  
Géologie du quaternaire  
Hydrologie et hydrogéologie  
Ouest

3603

**GRILLOT, J.C.; BLAVOUX, B.; RAKOTONDRAINIBE, J.H.; RAUNET, M.**

Year: 1989

**Title:** Dynamique en hautes eaux des aquifères des altérites sur les Hauts Plateaux cristallophylliens de Madagascar. *J. Afr. Earth Sci.*, vol. IX, n° 3/4, pages 599-607

**Keywords:** Hydrologie et hydrogéologie  
Géomorphologie  
Hauts-plateaux

3602

**GRILLOT, J.C.; BLAVOUX, B.; RAKOTONDRAINIBE, J.H.; RAUNET, M.; RANDRIANARISOA, N.**

Year: 1987

**Title:** A propos des aquifères d'altérites sur les Hauts Plateaux cristallophylliens de Madagascar. *C.R. Acad. Sci., Paris*, t. 305 (2), pages 1471-1476

**Keywords:** Hydrologie et hydrogéologie  
Géomorphologie  
Hauts-plateaux

3605

**GRILLOT, J.C.; DE ENDOLENKO, D.; DUSSARRAT, B.**

Year: 1991

**Title:** Perméabilités de matériaux reposant sur socle cristallin : un exemple en zone intertropicale (Madagascar). *C.R. Acad. Sci., Paris*, t. 313 (2), pages 959-964

**Keywords:** Hydrologie et hydrogéologie  
Géomorphologie  
Hauts-plateaux

3606

**GRILLOT, J.C.; FERRY, L.**

Year: 1990

**Title:** Approche des échanges surface-souterrain en milieu cristallin altéré. *Cah. de l'ORSTOM, Sér. Hydrol. cont.*, vol. X, n° 1, pages 3-12

**Keywords:** Hydrologie et hydrogéologie  
Géomorphologie  
Géologie  
Hauts-plateaux

3590

**GRILLOT, J.C.; RALAIMARO, J.; ARTHAUD, F.**

Year: 1993

**Title:** Aquifères karstiques et caractéristiques physico-chimiques des eaux à l'étiage. *Hydrogéologie*, n° 3, 1993, pages 199-206

**Keywords:** Hydrologie et hydrogéologie  
Géologie  
Géomorphologie  
Ouest  
Sud et sud-ouest

3607

**GRILLOT, J.C.; RAUNET, M.**

Year: 1988

**Title:** Aquifère d'arènes granitiques sous recouvrement argilo-limoneux et organique (Hauts Plateaux cristallophylliens de Madagascar) - *C.R. Acad. Sci., Paris*, t. 306 (2), pages 611-614

**Keywords:** Hauts-plateaux  
Géomorphologie  
Pédologie

3608

**GRILLOT, J.C.; RAUNET, M.; FERRY, L.**

Year: 1990

**Title:** Comportement piézométrique des nappes d'altérites en zone intertropicale humide d'altitude (Hauts Plateaux de Madagascar). *J. Hydrol.*, 120, pages 271-282

**Keywords:** Hydrologie et hydrogéologie  
Géomorphologie  
Hauts-plateaux

887

**GUILCHER, A**

Year: 1956

**Title:** Etude géomorphologique des récifs coralliens du Nord-Ouest de Madagascar. *Ann. Inst. Océanogr.*, t. 33, pp. 65-136.

**Keywords:** Géomorphologie  
Sédimentation littorale  
Nord et nord-ouest

3771

**GUILCHER, A.**

Year: 1958

**Title:** Mise au point sur la géomorphologie des récifs coralliens de Madagascar et Dépendances. *Mém. IRSM, Série F, tome II*, pages 89-116

**Keywords:** Sédimentation littorale  
Géomorphologie  
Nord et nord-ouest  
Ouest  
Sud et sud-ouest

890

**GUILANTON, A**

Year: 1933

**Title:** Un essai de prospection systématique des alluvions de Madagascar. *Rev. Scient.*, pp. 34-50.

**Keywords:** Géomorphologie  
Géologie  
Géologie du quaternaire

920

**HELISOA, D**

Year: 1976

**Title:** Essai de cartographie géomorphologique sur les terrains cristallins et sédimentaires de Madagascar, 1976. *Mémoire de Maîtrise. Labo. de Géographie de Tananarive.*

**Keywords:** Géomorphologie  
Géologie

929

**HERVIEU, J**

Year: 1957

**Title:** Note sur la dépression d'Ampamolora Ambovombé. *Naturaliste Malgache*, tome IX, pages 161-170.

**Keywords:** Pédologie  
Géomorphologie  
Mandrare-Androy-Mahafaly  
Sud et sud-ouest

3707

**HERVIEU, J.**

Year: 1960

**Title:** "Cartes géomorphologiques" - 1/100 000ème - Plaine du bas Manambolo - Plaine de Besalampy

**Keywords:** Pédologie  
Géomorphologie

- Ouest
- 940  
**HERVIEU, J**  
 Year: 1963  
 Title: Les plaines de la Zomandao et de Ranotsara. Cahiers ORSTOM, série Pédol. (3), pp. 73-114.  
 Keywords: Pédologie  
 Géomorphologie  
 Moyen-ouest
- 942  
**HERVIEU, J**  
 Year: 1964  
 Title: Sur les témoins de remblaiement ancien dans la moyenne Vallée du Mangoky. Madagascar, revue de Géographie, n° 4, pages 38-70.  
 Keywords: Géologie du quaternaire  
 Géomorphologie  
 Pédologie  
 Sud et sud-ouest
- 943  
**HERVIEU, J**  
 Year: 1965  
 Title: Note sur les formations néogènes dans les régions côtières de l'Ouest et du Nord Ouest de Madagascar. C.R. Sémin. Géol. Madagascar, pp. 18-26.  
 Keywords: Géologie du quaternaire  
 Géomorphologie  
 Pédologie  
 Sédimentation littorale  
 Ouest  
 Nord et nord-ouest
- 944  
**HERVIEU, J**  
 Year: 1966  
 Title: Influence du milieu de sédimentation sur l'évolution granulométrique des sédiments fluviaux en régime tropical. C.R. Académie des Sciences, PARIS - t. 263, série D, pages 1439-1442.  
 Keywords: Géologie du quaternaire  
 Pédologie  
 Géomorphologie  
 Ouest  
 Sud et sud-ouest  
 Nord et nord-ouest
- 945  
**HERVIEU, J**  
 Year: 1966  
 Title: Principales caractéristiques des sédiments vaseux dans l'Ouest de Madagascar. C.R. Académie des Sciences PARIS, t. 2-3, série D, pages 1568-1571.  
 Keywords: Géologie du quaternaire  
 Géomorphologie  
 Pédologie  
 Sédimentation littorale  
 Ouest  
 Sud et sud-ouest  
 Nord et nord-ouest
- 946  
**HERVIEU, J**  
 Year: 1966  
 Title: Sur les caractéristiques texturales et minéralogiques des sédiments récents et des sols alluviaux dans le delta du Mangoky. Colloque sur les problèmes scientifiques des deltas de la zone tropicale humide et leurs implications. DACCA (Pakistan Oriental). Com. n° 29, UNESCO/NS/NR/78. 17 pages, 6 figures.  
 Keywords: Géologie du quaternaire  
 Pédologie  
 Géomorphologie  
 Sédimentation littorale  
 Sud et sud-ouest
- 948  
**HERVIEU, J**  
 Year: 1968  
 Title: Contribution à l'étude de l'alluvionnement en milieu tropical. Mém. ORSTOM, Paris, 24, 408 pages.  
 Keywords: Géomorphologie  
 Hydrologie et hydrogéologie  
 Pédologie  
 Sédimentation littorale  
 Nord et nord-ouest  
 Ouest
- 949  
**HERVIEU, J**  
 Year: 1985  
 Title: Evolution du milieu naturel en Afrique et à Madagascar. Paris, ORSTOM, 170 pages.  
 Keywords: Géologie du quaternaire  
 Géomorphologie  
 Pédologie
- 3709  
**HERVIEU, J.; RAKOTOMIRAHO, D.**  
 Year: 1964  
 Title: "Le delta du Mangoky" - ORSTOM, rapport roncoté, 39 pages - Tananarive  
 Keywords: Pédologie  
 Géomorphologie  
 Sud et sud-ouest
- 3586  
**HOEBLICH, J. et J.M.**  
 Year: 1983  
 Title: L'organisation du relief dans les environs de Tananarive. Madagascar, Revue de Géographie, n° 43, pages 11-39  
 Keywords: Géomorphologie  
 Hauts-plateaux
- 3580  
**HOTTIN, G.**  
 Year: 1959  
 Title: Bauxites de l'Ankaizina et du Haut-Androra. Rapport annuel du Service Géologique de Madagascar, pages 27 à 33  
 Keywords: Géologie  
 Géomorphologie  
 Ankaizina  
 Nord et nord-ouest
- 3285  
**HOTTIN, G.**  
 Year: 1961  
 Title: Recherches de bauxites sur les Tampoketsa de la région centrale, Trav. Bur. Géol. n° 104, 27 pages, cartes  
 Keywords: Géologie  
 Géomorphologie  
 Hauts-plateaux  
 Nord et nord-ouest
- 4057  
**HOTTIN, G.**  
 Year: 1962  
 Title: Première reconnaissance des gisements de bauxite de la région de Manantenina. Arch. Serv. Géol. Mad., A. 1805  
 Keywords: Géologie  
 Géomorphologie  
 Est
- 4062  
**HOTTIN, G.; MOINE, B.**  
 Year: 1963  
 Title: Etat des recherches de bauxite à Madagascar. C.R. Sem. Géol., Ann. Géol. Mad., XXXIII.  
 Keywords: Géologie  
 Géomorphologie
- 980  
**HURAUULT, J**  
 Year: 1971  
 Title: La signification morphologique des lavaka. Revue de Géom. dyn., pp. 121-128.  
 Keywords: Lavaka ;  
 Géomorphologie  
 Hauts-plateaux
- 1019  
**JOUANNIC, C**  
 Year: 1972  
 Title: Contribution à l'étude bathymétrique et sédimentologique du plateau continental du Nord- Ouest de Madagascar : du cap St-Sébastien à la presqu'île d'Ampasindava. Thèse 3è cycle, Paris VI, 82 p. multigr.  
 Keywords: Géomorphologie  
 Sédimentation littorale  
 Nord et nord-ouest
- 1029  
**KARCHE, J.P**  
 Year: 1972  
 Title: Contribution à l'étude géologique de la montagne d'Ambre et des régions voisines du Nord de Madagascar. Thèse d'Etat, Besançon, 1972, 3 vol., ronéo., 683 p. et annexes, 139 photos.  
 Keywords: Géologie;  
 Géomorphologie  
 Aires protégées  
 Nord et nord-ouest
- 3834  
**KARCHE, J.P.; PETIT, M.**  
 Year: 1969  
 Title: Grands traits géomorphologiques du Marojejy central. Semaine Géologique Tananarive, 1969, pages 105-109  
 Keywords: Géomorphologie  
 Géologie  
 Nord et nord-ouest  
 Est
- 3292  
**KARCHE, J.P.; PETIT, M.**  
 Year: 1970  
 Title: Note sur le volcanisme des Vavavato. C.R. Sem. Géol. 1970, pages 47-52 et pl. 7  
 Keywords: Géologie  
 Géomorphologie  
 Hauts-plateaux

- 1041  
**KILIAN, J**  
**Year:** 1968  
**Title:** Les formations littorales marines sableuses de la Côte Est de Madagascar entre Foulpointe et Mahanoro. Aspects morphologiques et pédologiques. 27 pages, 8 cartes - Document IRAM n° 172, TANANARIVE - Novembre 1968.  
**Keywords:** Pédologie  
Géomorphologie  
Géologie du quaternaire  
Sédimentation littorale  
Est
- 1058  
**LACROIX, A**  
**Year:** 1912  
**Title:** Le massif de l'Ankaratra.  
**Keywords:** Géologie  
Géomorphologie  
Hauts-plateaux
- 1062  
**LAFOND, L.R**  
**Year:** 1957  
**Title:** Aperçu sur la sédimentologie de l'estuaire de la Betsiboka. Revue de l'I.F.P., vol. XII, n° 4 - pages 425-431.  
**Keywords:** Géomorphologie  
Géologie du quaternaire  
Hydrologie et hydrogéologie  
Sédimentation littorale  
Nord et nord-ouest
- 3775  
**LAFOND, L.R.**  
**Year:** 1964  
**Title:** Baie d'Antongil. Mission hydrographique (Juillet-Octobre 1962), Républ. malgache. Ministère des travaux publics, Doc. ronéo. Bureau Central d'Etudes Outre-Mer.  
**Keywords:** Géomorphologie  
Sédimentation littorale  
Hydrologie et hydrogéologie  
Est
- 3916  
**LAFOND, L.R.**  
**Year:** 1967  
**Title:** Etudes littorales et estuariennes en zone intertropicale humide. Orsay, Fac. des Sciences, Thèse Doct. Etat, 836 pages  
**Keywords:** Sédimentation littorale  
Végétation  
Géomorphologie  
Nord et nord-ouest
- 1063  
**LAGEAT, Y**  
**Year:** 1970  
**Title:** Etude morphologique de la bordure orientale de la plaine Ambohibary-Sambaina. Mémoire de maîtrise. Faculté des Lettres et Sciences Humaines, 1970 - Inédit - Laboratoire de Géographie de l'Université de Madagascar.  
**Keywords:** Géomorphologie  
Géologie  
Hauts-plateaux
- 3995  
**LAGEAT, Y.; PEYROT, B.**  
**Year:** 1974  
**Title:** Contribution à l'étude de la tectonique plio-quaternaire des Hautes Terres de Madagascar : la plaine de Sambaina-ambohibary et ses bordures. Madagascar, Rev. de Géogr. n° 25, pages 157-179  
**Keywords:** Géologie  
Géologie du quaternaire  
Géomorphologie  
Hauts-plateaux
- 1067  
**LAPAIRE, J.P**  
**Year:** 1973  
**Title:** La cuvette de Belobaka, une unité régionale du Moyen-ouest aux marges du Bongalava, Madagascar, Rev. de Géogr., n° 23, Juillet-Décembre 1973, pp. 9-59.  
**Keywords:** Géographie générale  
Géomorphologie  
Moyen-ouest
- 1068  
**LAPAIRE, J.P**  
**Year:** 1976  
**Title:** L'évolution récente des "Baiboho" du Nord-Ouest (région de Mampikony-Port Berge). Madagascar Revue de Géographie - Juillet-Décembre 1976 - n° 29 - pages 117-154.  
**Keywords:** Géologie du quaternaire  
Géomorphologie  
Hydrologie et hydrogéologie  
Nord et nord-ouest
- 1069  
**LAPAIRE, J.P**  
**Year:** 1979  
**Title:** Contribution à l'étude morphologique de l'île Sainte-Marie de Madagascar. Madagascar, Rev. de Géogr., n° 34, Janv-Juin 1979, pp. 83-109.  
**Keywords:** Géomorphologie  
Est
- 1070  
**LAPAIRE, J.P; MOTTET, G**  
**Year:** 1973  
**Title:** Observations morphologiques dans le moyen-ouest malgache de Ramantina et Mandoto, Madagascar, Rev. de Géogr. n° 23, Juillet-Décembre 1973, pp. 91-108.  
**Keywords:** Géomorphologie  
Moyen-ouest
- 1072  
**LAPAIRE, J.P; ROSSI, G**  
**Year:** 1975  
**Title:** A propos de l'âge du volcanisme de l'Ouest Malgache. Madagascar Revue de Géographie n° 27 - 1975 - pages 97-100.  
**Keywords:** Géomorphologie  
Géologie  
Ouest  
Sud et sud-ouest  
Nord et nord-ouest
- 1074  
**LARNAUDE, M**  
**Year:** 1945  
**Title:** Aspects physiques du Sud de Madagascar. B.A.G.F. pp. 102-107.  
**Keywords:** Géographie générale  
Géomorphologie  
Mandrare-Androy-Mahafaly
- Sud et sud-ouest
- 1077  
**LATARCHE, M**  
**Year:** 1962  
**Title:** Photo-interprétation du bassin versant d'Antanifotsy à Madagascar. Antananarivo, 5 p. + cartes.  
**Keywords:** Géomorphologie  
Etude de bassins versants  
Lac Alaotra
- 1086  
**LE BOURDIEC, P**  
**Year:** 1966  
**Title:** Remarques sur l'évolution des versants à Madagascar. Madagascar, revue de Géographie n° 9 - Juillet-Décembre 1966 - pages 269-273.  
**Keywords:** Géomorphologie  
Lavaka  
Hauts-plateaux
- 3215  
**LENOBLE, A.**  
**Year:** 1939  
**Title:** "Le bassin lacustre d'Antanifotsy-Ianaborona", Bull. Acad. Mal., XXII  
**Keywords:** Géologie  
Géomorphologie  
Hauts-plateaux
- 3216  
**LENOBLE, A.; MANGUIN, E.; BOUREAU, E.**  
**Year:** 1949  
**Title:** "Les dépôts lacustres pliocènes-pleistocènes de l'Ankaratra (Madagascar)", Ann. Géol. du Serv. des Mines de Mad., fasc. XVIII  
1° Etude géologique (A. LENOBLE), pages 1-82  
2° Contribution à la connaissance des diatomées fossiles des dépôts lacustres de l'Ankarata (E. MANGUIN), pages 85-115  
3° La flore fossile du bassin lacustre de l'Ankaratra (E. BOUREAU), pages 119-137  
**Keywords:** Géologie  
Géologie du quaternaire  
Géomorphologie  
Hauts-plateaux
- 3722  
**MAHE, J.; SOURDAT, M.**  
**Year:** 1975  
**Title:** "Etude granulométrique par l'analyse factorielle des correspondances : application aux sables des formations superficielles du Sud-Ouest de Madagascar"  
**Keywords:** Pédologie  
Géomorphologie  
Géologie du quaternaire  
Sud et sud-ouest
- 4053  
**MAIGRE, P.**  
**Year:** 1956  
**Title:** Les gisements de bauxite du Tampoketsa d'Ankazoabe. Arch. Serv. Géol. Mad., A. 1099  
**Keywords:** Géologie  
Géomorphologie  
Hauts-plateaux

- 4054  
**MAIGRE, P.**  
 Year: 1957  
 Title: Recherches de bauxite sur le Tampoketsa de Fenoarivo. Arch. Serv. Géol. Mad. - A.1231  
 Keywords: Géologie  
 Géomorphologie  
 Hauts-plateaux
- 1159  
**MAUGE, L.A.**  
 Year: 1973  
 Title: Réflexions sur les structures littorales et récifales du Sud-Ouest de Madagascar. Station Marine de Tuléar, multigr., 33 p.  
 Keywords: Géomorphologie  
 Géologie du quaternaire  
 Sédimentation littorale  
 Sud et sud-ouest
- 2576  
**MAUGE, L.A.**  
 Year: 1976  
 Title: Réflexions sur les structures littorales et récifales du Sud-Ouest de Madagascar - *Biologie marine et exploitation des ressources de l'Océan Indien Occidental* - ORSTOM, Paris, 1976, pages 129-152, 10 références - travaux et documents de l'ORSTOM, n° 47  
 Keywords: Sédimentation littorale  
 Géomorphologie  
 Sud et sud-ouest
- 4061  
**MOINE, B.**  
 Year: 1962  
 Title: Recherches de bauxite dans le Sud-Est de Madagascar - Arch. Serv. Géol. Mad. - AU 93  
 Keywords: Géologie  
 Géomorphologie  
 Est
- 1204  
**MOTTET, G.**  
 Year: 1970  
 Title: Les marais d'Ifanja et leur encadrement montagneux. Etude morphologique. Madagascar, Rev. de Géogr., n°17, juillet-déc. 1970.  
 Keywords: Géomorphologie  
 Hauts-plateaux  
 Moyen-ouest
- 3456  
**MOTTET, G.**  
 Year: 1971  
 Title: Types de reliefs volcaniques à Madagascar. Colloque de Géomorphologie Volcanique. E.N.S. Fontenay aux Roses. pages 91-104, 1 carte  
 Keywords: Géologie  
 Géomorphologie
- 1205  
**MOTTET, G.**  
 Year: 1972  
 Title: Les formes de reliefs dérivées d'intrusions subvolcaniques circulaires à Madagascar. Madagascar, Revue de Géographie - n° 20 - Janvier-Juin 1972 - pages 119-145.  
 Keywords: Géomorphologie
- Géologie
- 1206  
**MOTTET, G.**  
 Year: 1974  
 Title: Contribution à l'étude géomorphologique des hautes Terres volcaniques du Centre de Madagascar (Ankaratra, Itasy). Thèse d'Etat. Laboratoire de l'Université de Géographie de Tananarive. 1974  
 Keywords: Géomorphologie  
 Géologie  
 Hauts-plateaux  
 Moyen-ouest
- 3582  
**MOTTET, G.**  
 Year: 1982  
 Title: Tectonique et volcanisme dans le massif du Tsaratanana-Ankaizina (Nord de Madagascar). Bulletin de l'Association de Géographes Français, 59<sup>e</sup> année, n° 485-486, Mars-Avril 1982, pages 109-112  
 Keywords: Géomorphologie  
 Géologie  
 Ankaizina  
 Nord et nord-ouest
- 3457  
**MOTTET, G.; LAPAIRE, J.P.**  
 Year: 1973  
 Title: Observations morphologiques dans le Moyen-Ouest de la région de Ramantina-Mandoto. Madag. Rev. de Géog. n° 23  
 Keywords: Géomorphologie  
 Géologie  
 Moyen-ouest
- 3491  
**MOTTET, G.; ZEBROWSKI, C.**  
 Year: 1974  
 Title: Sur l'extension d'une phase récente de projections leucocrates acides dans la partie méridionale de l'Ankaratra, 80 pages Multigr. fig. bibliogr. Semaine Géologique. Tananarive.  
 Keywords: Géologie  
 Pédologie  
 Géomorphologie  
 Géologie du quaternaire  
 Hauts-plateaux
- 1236  
**MUTHUON, R.P.**  
 Year: 1911  
 Title: Quelques remarques sur le massif volcanique de l'Itasy. Bull. Acad. Malg., a.s., t. 9, pp. 185-187.  
 Keywords: Géographie générale  
 Géologie  
 Géomorphologie  
 Moyen-ouest
- 3923  
**OLIVA, P.; SALOMON, J.N.**  
 Year: 1984  
 Title: Le delta du mangoky et sa région, cartographie par télédétection spatiale. in : Géomorphologie générale, Trav. Doc. Géogr., 51, pages 169-193  
 Keywords: Sédimentation littorale  
 Géomorphologie  
 Végétation
- 1282  
**PALLAS, A.**  
 Year: 1983  
 Title: Modèles, structure et lithologie en zone intertropicale : l'exemple du bassin-versant du Fiherenana. Mad., Rev. Géogr., n 42, janvier-juin 1983, pp. 23-39.  
 Keywords: Etude de bassins versants  
 Géologie  
 Géomorphologie  
 Sud et sud-ouest
- 1287  
**PARE, J.**  
 Year: 1971  
 Title: Forêts et conservation des sols. Géomorphologie-érosion. Partie F : programme de protection du bassin versant de la Morondava, 63 p. Projet PNUD-FAO : développement agricole de la Plaine de Morondava. Groupement AHT/SATEC, février 1971.  
 Keywords: Géomorphologie  
 Reboisements  
 Morondava  
 Sud et sud-ouest
- 1291  
**PAULIAN, R; BLANC, C; GUILLAUMET, J.L; BETSCH, J.M; GRIVEAUD, P; PEYRIERAS, A.**  
 Year: 1973  
 Title: Etude des écosystèmes montagnards dans la région malgache. II. les chaînes anosyennes. Géomorphologie, climatologie et groupements végétaux (campagne R.C.P. 225, 1971-1972). Bull. Mus. Hist. Nat., Paris, 3<sup>e</sup> série, n° 118, janv.-fév. 1973, écologie générale : 1-40.  
 Keywords: Climatologie  
 Géomorphologie  
 Végétation  
 Est  
 Mandrara-Androy-Mahafaly  
 Sud et sud-ouest
- 1310  
**PERRIER DE LA BATHIE, H.**  
 Year: 1909  
 Title: Etude de biogéographie de la région Nord-Ouest de Madagascar. Bull. Econ. Mad., pp. 113-137.  
 Keywords: Géomorphologie  
 Végétation  
 Nord et nord-ouest
- 3463  
**PERRIER DE LA BATHIE, H.**  
 Year: 1910  
 Title: Les dépressions lacustres du Mangoro, de l'Alaotra, de l'Ankaizina et les mouvements récents du versant Est et du Nord de l'île. Bull. Eco. 1910, pages 227-233  
 Keywords: Géologie  
 Géomorphologie  
 Géologie du quaternaire  
 Ankaizina  
 Lac Alaotra  
 Hauts-plateaux  
 Nord et nord-ouest
- 1312  
**PERRIER DE LA BATHIE, H.**  
 Year: 1913  
 Title: Les dépressions lacustres du

Mangoro, de l'Alaotra, de l'Ankaizina et les mouvements récents du versant Est et du Nord de l'île. Bulletin de l'Académie malgache, vol. XII, 1ère partie : pp. 227-233.

**Keywords:** Géographie générale  
Géomorphologie  
Ankaizina  
Est  
Lac Alaotra  
Nord et nord-ouest

1328

**PETIT, M**

**Year:** 1966

**Title:** Les études de "baiboho" de l'Ouest Malgache. Madagascar Revue de Géographie n. 9, Juillet-Décembre 1966 - pages 227-233.

**Keywords:** Géomorphologie  
Pédologie  
Ouest

1329

**PETIT, M**

**Year:** 1968

**Title:** La Plaine littorale de Maroantsetra. Thèse 3<sup>e</sup> cycle, publication BDPA, TANANARIVE - 1968.

**Keywords:** Géomorphologie  
Géographie agraire  
Est

3832

**PETIT, M.**

**Year:** 1968

**Title:** Principaux aspects structuraux de la chaîne de l'Andringitra, Semaine géologique, Comité National Malgache de géologie Tananarive, 1968/69 - pages 51-59

**Keywords:** Géologie  
Géomorphologie  
Hauts-plateaux

1331

**PETIT, M**

**Year:** 1970

**Title:** Contribution à l'étude morphologique des reliefs granitiques à Madagascar. Thèse d'Etat. 307 pages + croquis.

**Keywords:** Géomorphologie  
Géologie  
Hauts-plateaux

3196

**PETIT, M.**

**Year:** 1971

**Title:** Le modelé de type karstique des reliefs granitiques (chaîne de l'Andringitra, Madagascar), Madag. R. Géogr., 1971, n° 19, pages 51-105

**Keywords:** Géomorphologie  
Géologie  
Hauts-plateaux

1332

**PETIT, M**

**Year:** 1990

**Title:** Géographie physique tropicale. Approches aux études du milieu. Morphogénèse - paysages Editions Karthala et ACCT, 351 pages.

**Keywords:** Géomorphologie

2577

**PETIT, M; BOURGEAT, F**

**Year:** 1965

**Title:** Etude morphologique du bassin versant de la Tafaina (centre de Madagascar) (planche n° 2), 4 pages, 5 références

**Keywords:** Géomorphologie  
Bassins versants expérimentaux  
élémentaires  
Etude de bassins versants  
Aménagements en courbes de niveau  
Hauts-plateaux

1334

**PETIT, M; BOURGEAT, F**

**Year:** 1965

**Title:** Les lavaka malgaches : un agent naturel d'évolution des versants. Bulletin de l'Association des Géographes français, mars-avril 1965, : 29-33.

**Keywords:** Lavaka  
Géomorphologie  
Pédologie

1338

**PEYROT, B**

**Year:** 1970

**Title:** Etude morphologique de la bordure occidentale de la plaine Ambohibary-Sambaina. Mémoire de Maîtrise - Laboratoire de Géographie, Université Madagascar, 1970 - Inédit.

**Keywords:** Géomorphologie  
Géologie  
Hauts-plateaux

1340

**PEYROT, B**

**Year:** 1976

**Title:** L'anosy central et littoral : le pays Antanosy (Sud-Est de Madagascar). 2 tomes de 499 et 61 pages. Thèse Doct. 3<sup>e</sup> cycle.

**Keywords:** Géographie générale  
Géographie agraire  
Géomorphologie  
Est  
Mandrare-Androy-Mahafaly  
Sud et sud-ouest

1422

**RAJOANIMANANA, J**

**Year:** 1977

**Title:** Contribution à l'étude morphologique de la vallée de la Tsiribihina. Laboratoire de Géographie, Tananarive, 1977, 183 pages, ronéo.

**Keywords:** Géomorphologie  
Ouest  
Sud et sud-ouest

1434

**RAKOTO RAMIARANTSOA, H**

**Year:** 1975

**Title:** Recherches géomorphologiques dans la péninsule de Mahamavo (bassin de Majunga). Mém. Maîtrise, Labo. de Géogr. Univ. Tananarive

**Keywords:** Géomorphologie  
Nord et nord-ouest

3589

**RALAIMARO, J.**

**Year:** 1993

**Title:** Aspects morpho-tectoniques et physico-chimie des eaux à l'étiage dans les karsts de Madagascar.

DEA, Univ. Montpellier II, soutenue le 23 Juin 1993. 36 pages + annexes

**Keywords:** Géologie  
Géomorphologie  
Hydrologie et hydrogéologie  
Sud et sud-ouest  
Ouest  
Nord et nord-ouest

2853

**RAMANANJATO, Z**

**Year:** à paraître

**Title:** Phénomènes d'érosion accélérée sur socle altéré sur les Hautes Terres Centrales de Madagascar : cas du bassin versant de Mahitsy. Mémoire de maîtrise - Université d'Antananarivo

**Keywords:** Géomorphologie  
Hauts-plateaux  
Lavaka

1529

**RANDRIAMBOAVONJY, J.C**

**Year:** 1990

**Title:** Délimitation des unités pédomorphologiques dans la zone concernée par les reboisements villageois dans la région d'Ambatofotsy. Mémoire D.E.A. Université d'Antananarivo E.E.S.S., Antananarivo, 73 pages.

**Keywords:** Pédologie  
Géomorphologie  
Reboisements  
Hauts-plateaux

2800

**RANDRIAMBOAVONJY, J.C.**

**Year:** 1995

**Title:** Etudes des pédo-paysages dans 4 zones-tests de Madagascar. Thèse Université d'Antananarivo, 222 pages

**Keywords:** Pédologie  
Géomorphologie  
Hauts-plateaux

1541

**RANDRIANARISOA, I**

**Year:** 1978

**Title:** Etude morphologique de la région littorale de Brickaville - Vatomandry. Mémoire de Maîtrise, 150 pages - 1978.

**Keywords:** Géomorphologie  
Est

1540

**RANDRIANARISOA, I**

**Year:** sans date

**Title:** Etude morphologique de la région de Vohemar. Mémoire de Maîtrise de Géographie.

**Keywords:** Géomorphologie  
Est

1565

**RASOANIMANANA, J**

**Year:** 1977

**Title:** Contribution à l'étude géomorphologique de la vallée de la Tsiribihina. Mém. Maîtrise, Labo. de Géogr., Univ. Tananarive, 183 pages, ronéo.

**Keywords:** Géomorphologie  
Ouest  
Sud et sud-ouest

1569

**RASOAVARIMANANA, M.A**

- Year:** 1990  
**Title:** Approche physique des marais d'altitude malgache. Mémoire de DEA de Géographie de l'aménagement, Université Paul Valéry - Montpellier III - 98 pages.  
**Keywords:** Géographie agraire  
 Géomorphologie  
 Pédologie  
 Périmètres irrigués  
 Est  
 Hauts-plateaux
- 3981**  
**RATSIMBAZAFY, C.**  
**Year:** 1967  
**Title:** Etude de trois plaines alluviales à Madagascar. Rapp. stage ORSTOM multigr., Centre ORSTOM de Tananarive, 173 pages  
**Keywords:** Pédologie  
 Géomorphologie  
 Hauts-plateaux  
 Est
- 1591**  
**RAUNET, M**  
**Year:** 1971  
**Title:** Etude pédologique de la région d'Ambalamanga (Préfecture de Maintirano). Thèse 3<sup>e</sup> cycle - Université de Paris, janvier 1971. 143 pages + cartes 1/50.000.  
**Keywords:** Géomorphologie  
 Pédologie  
 Maintirano  
 Ouest
- 1592**  
**RAUNET, M**  
**Year:** 1977  
**Title:** Reconnaissance morpho-pédologique des périmètres de Mahajamba (Province de Majunga) et d'Antseva (province de Tuléar). IRAT, 1977, 18 pages.  
**Keywords:** Pédologie  
 Géomorphologie  
 Sédimentation littorale  
 Nord et nord-ouest  
 Sud et sud-ouest
- 3074**  
**RAUNET, M.**  
**Year:** 1978  
**Title:** Reconnaissance géomorphologique et pédologique dans la plaine de la Demoka (région de Maintirano) et dans le delta du Mangoky (région de Tanandava) Madagascar, Côte Ouest. (Paris, Montpellier) IRAT. Pédologie, 1978 - 29,5 cm, 30 pages, tableaux  
**Keywords:** Pédologie  
 Géomorphologie  
 Sédimentation littorale  
 Ouest  
 Sud et sud-ouest
- 1593**  
**RAUNET, M**  
**Year:** 1980  
**Title:** Les bas-fonds et plaines alluviales des Hautes Terres de Madagascar. Reconnaissance morpho-pédologique et hydrologique. Aptitudes à la culture du blé de contre-saison. IRAT-MDRRA, 1980, 166 pages + annexes.
- Keywords:** Géomorphologie  
 Pédologie  
 Hauts-plateaux
- 1594**  
**RAUNET, M**  
**Year:** 1981  
**Title:** Le milieu physique de la région volcanique Ankaratra-Vakinankaratra-Itasy (Madagascar). Aptitudes à la culture du blé pluvial. IRAT-MDRRA, 1981, 64 pages + annexes.  
**Keywords:** Géomorphologie  
 Pédologie  
 Hauts-plateaux
- 4220**  
**RAUNET, M.**  
**Year:** 1982  
**Title:** Les potentialités écologiques de Madagascar pour le blé et l'orge. Agr. Trop. n° 2, XXVII, 1982, pages 131-141  
**Keywords:** Pédologie  
 Géomorphologie  
 Agronomie
- 4222**  
**RAUNET, M.**  
**Year:** 1984  
**Title:** Les potentialités agricoles des bas-fonds en régions intertropicales : l'exemple de la culture du blé de contre-saison à Madagascar. L'Agr. Trop. 1984, 39-2, pages 121-135  
**Keywords:** Pédologie  
 Agronomie  
 Géomorphologie  
 Hauts-plateaux
- 1595**  
**RAUNET, M**  
**Year:** 1984  
**Title:** Région du lac Alaotra (Madagascar) : le milieu physique, aptitudes à la mise en valeur agricole, système et structure. IRAT Montpellier, 226 p. + annexes + 2 cartes.  
**Keywords:** Géomorphologie  
 Pédologie  
 Lavaka  
 Hydrologie et hydrogéologie  
 Lac Alaotra
- 4221**  
**RAUNET, M.**  
**Year:** 1985  
**Title:** Les bas-fonds en Afrique et à Madagascar. Géomorphologie, géochimie, pédologie, hydrologie. Z. Geomorph. N.R., suppl. Bd. 52 - Mars 1985, pages 25-52  
**Keywords:** Pédologie  
 Géomorphologie  
 Hauts-plateaux  
 Moyen-ouest
- 4223**  
**RAUNET, M.**  
**Year:** 1985  
**Title:** Bas-fonds et riziculture en Afrique. Approche structurale comparative. L'Agr. Trop. 1985, 40-3, pages 181-201  
**Keywords:** Pédologie  
 Géomorphologie  
 Agronomie  
 Hauts-plateaux
- 4226**  
**RAUNET, M.**  
**Year:** 1985  
**Title:** Cartographie morpho-pédologique de cinq terroirs rizicoles sur les Hautes Terres de Madagascar. Aptitudes à la culture du blé de contre-saison en rizières. IRAT-KOBAMA, 1985, 44 pages, 6 cartes échelle 1/25 000  
**Keywords:** Pédologie  
 Géomorphologie  
 Hauts-plateaux
- 1597**  
**RAUNET, M**  
**Year:** 1989  
**Title:** Approche systémique appliquée à la cartographie morpho-pédologique du paysage. 1<sup>er</sup> séminaire franco-africain de pédologie tropicale. ORSTOM-Université du Bénin (Togo), Lomé 6-12 février 1989, 36 pages.  
**Keywords:** Géomorphologie  
 Hydrologie et hydrogéologie  
 Pédologie  
 Lac Alaotra
- 4229**  
**RAUNET, M.**  
**Year:** 1989  
**Title:** Les terroirs rizicoles des Hautes-Terres de Madagascar : environnements physiques et aménagements. L'Agr. Trop., 1989, 44-2, 69-86  
**Keywords:** Pédologie  
 Géomorphologie  
 Géographie agraire  
 Hauts-plateaux  
 Lac Alaotra
- 1596**  
**RAUNET, M**  
**Year:** 1989  
**Title:** Evolution géomorphologique sur les Hauts-Plateaux malgaches. Doc. CIRAD. 1989, 5 pages.  
**Keywords:** Géomorphologie  
 Hydrologie et hydrogéologie  
 Hauts-plateaux
- 1598**  
**RAUNET, M**  
**Year:** 1990  
**Title:** Enseignements méthodologiques d'une opération de recherche interdisciplinaire à Madagascar : l'étude du fonctionnement d'un bas-fond riziculteur. In "Actes des journées de la DRN : Agronomie et ressources naturelles en régions tropicales IRAT-CIRAD, 12-15 septembre 1989, pp. 83-104.  
**Keywords:** Etude de bassins versants  
 Agronomie  
 Géomorphologie  
 Pédologie  
 Hauts-plateaux
- 1599**  
**RAUNET, M**  
**Year:** 1993  
**Title:** Structure et fonctionnement d'un bas-fond riziculteur sur les Hautes Terres de Madagascar. Actes du séminaire "bas-fonds et riziculture" CIRAD-ORSTOM-FOFIFA-ACCT. Tananarive 9-14 décembre 1991, pp.



- 99-125.  
**Keywords:** Etude de bassins versants  
 Agronomie  
 Géomorphologie  
 Géographie agraire  
 Hydrologie et hydrogéologie  
 Pédologie  
 Hauts-plateaux
- 3255  
**RAVELONANOSY, C.; DUFLOS, J.**  
**Year:** 1965  
**Title:** Bilan des explorations  
 spéléologiques à Madagascar pour  
 l'année 1964. Madagascar, Rev. Géogr.  
 6, pages 117-132  
**Keywords:** Géomorphologie  
 Géologie
- 3526  
**RAZANADRAIBE, B.**  
**Year:** 1989  
**Title:** Instabilité des réseaux  
 hydrographiques en milieu alluvial.  
 Exemple d'application : le réseau de la  
 Bemarivo (Nord-Ouest de Madagascar).  
 Mem. DEA, Univ. Strasbourg, Octobre  
 1989, 79 pages  
**Keywords:** Hydrologie et  
 hydrogéologie  
 Géomorphologie  
 Nord et nord-ouest
- 3232  
**RERAT, J.C.**  
**Year:** 1964  
**Title:** Note sur les variations de faciès  
 des séries jurassiques du Nord de  
 Madagascar. C.R. de la sem. Géol.,  
 1964., Imprimerie Nationale,  
 Tananarive, page 15-21, 5 fig.  
**Keywords:** Géologie  
 Géomorphologie  
 Nord et nord-ouest
- 1646  
**RIQUIER, J.**  
**Year:** 1951  
**Title:** Essai de classification des sols  
 latéritiques de Madagascar selon la  
 topographie. Mém. Inst. Sci.  
 Madagascar, D, III, 1, pp. 87-99.  
**Keywords:** Pédologie  
 Géomorphologie
- 2679  
**RIQUIER, J.**  
**Year:** 1956  
**Title:** Les sols sur alluvions anciennes et  
 récentes du Lac Alaotra. Congrès  
 international Scientifique sol, -, 1956,  
 Paris, volume V, pages 541-546  
**Keywords:** Pédologie  
 Géomorphologie  
 Lac Alaotra
- 3841  
**RIQUIER, J.**  
**Year:** 1957  
**Title:** Latérite et latéritisation à  
 Madagascar. Considérations sur les  
 Tampoketsa d'Ankazobe et de la  
 Menazomby. Rapport annuel Service  
 Géologique, 1957, pages 89-95  
**Keywords:** Pédologie  
 Géomorphologie  
 Hauts-plateaux
- 1665  
**RIQUIER, J.**  
**Year:** 1969  
**Title:** Contribution à l'étude des "stones  
 lines" en régions tropicale et équatoriale.  
 Cah. ORSTOM, Pédologie, 7, n 1, pp.  
 71-111.  
**Keywords:** Géomorphologie  
 Pédologie  
 Géologie du quaternaire  
 Hauts-plateaux
- 1666  
**RIQUIER, J.; BOURGEAT, F.**  
**Year:** 1964  
**Title:** Histoire des sols ferrallitiques de  
 Madagascar. Comm. Colloque  
 UNESCO, ORSTOM -  
 TANANARIVE, 7 pages multigr.  
**Keywords:** Pédologie  
 Géomorphologie
- 1717  
**ROEDERER, P.**  
**Year:** 1969  
**Title:** Phénomènes éoliens sur argiles  
 salées près de Diego-Suarez. C.R. Sem.  
 Geol. Mad., pages 87-89.  
**Keywords:** Géologie du quaternaire  
 Géomorphologie  
 Sédimentation littorale  
 Pédologie  
 Nord et nord-ouest
- 1726  
**ROSSI, G.**  
**Year:** 1973  
**Title:** Un karst du domaine tropical sec :  
 le plateau de l'Ankarana (région de  
 l'extrême Nord de Madagascar). Bulletin  
 Association des Géographes Français,  
 1973 - n° 410, pages 635-645.  
**Keywords:** Géomorphologie  
 Géologie  
 Nord et nord-ouest
- 1725  
**ROSSI, G.**  
**Year:** 1973  
**Title:** Problèmes morphologiques du  
 Karst de l'Ankarana. Madagascar Revue  
 Géographique 1973 - n° 23 - pages 61-  
 90.  
**Keywords:** Géomorphologie  
 Géologie  
 Nord et nord-ouest
- 3252  
**ROSSI, G.**  
**Year:** 1974  
**Title:** Morphologie et évolution d'un  
 karst en milieu tropical sec. Mémoires et  
 documents du CNRS, 1974, volume 15,  
 pages 280-298  
**Keywords:** Géomorphologie  
 Géologie  
 Nord et nord-ouest
- 1728  
**ROSSI, G.**  
**Year:** 1974  
**Title:** Les divisions régionales de  
 l'extrême Nord de Madagascar.  
 Madagascar, Rev. de Géogr., n° 24,  
 janvier-juin 1974, pp. 75-94.  
**Keywords:** Géographie générale  
 Géomorphologie  
 Nord et nord-ouest
- 1730  
**ROSSI, G.**  
**Year:** 1975  
**Title:** Sur la découverte d'une nouvelle  
 région de volcanisme quaternaire à  
 Madagascar. Bulletin A.G.F. ; n. 426.  
**Keywords:** Géomorphologie  
 Géologie  
 Nord et nord-ouest  
 Ouest
- 1729  
**ROSSI, G.**  
**Year:** 1975  
**Title:** Aspects morphologiques du karst  
 de Narinda. Madagascar Revue de  
 Géographie n° 27 - 1975 - pages 65-88.  
**Keywords:** Géomorphologie  
 Géologie  
 Nord et nord-ouest
- 1731  
**ROSSI, G.**  
**Year:** 1976  
**Title:** Notice de la carte  
 géomorphologique d'Ambilobé.  
 Madagascar. Rev. de Géogr., n° 28,  
 janvier-juin 1976.  
**Keywords:** Géomorphologie  
 Nord et nord-ouest
- 1732  
**ROSSI, G.**  
**Year:** 1976  
**Title:** La répartition des cuirasses à  
 Madagascar. Conditions géologiques,  
 géomorphologiques et paléoclimatiques  
 - CEGET - Bordeaux - 1976  
**Keywords:** Géomorphologie  
 Pédologie
- 1733  
**ROSSI, G.**  
**Year:** 1976  
**Title:** Problèmes biogéographiques de  
 l'extrême-Nord de Madagascar.  
 Madagascar Revue de Géographie - n°  
 28 - 1976 - pages 133-154.  
**Keywords:** Géomorphologie  
 Géologie  
 Nord et nord-ouest
- 1734  
**ROSSI, G.**  
**Year:** 1976  
**Title:** L'évolution paléo-climatique  
 quaternaire de l'extrême Nord de  
 Madagascar. Madagascar Revue de  
 Géographie, n° 29 - 1976 - pages 83-  
 116.  
**Keywords:** Géologie du quaternaire  
 Géomorphologie  
 Nord et nord-ouest
- 3180  
**ROSSI, G.**  
**Year:** 1976  
**Title:** "Karst et dissolution des calcaires  
 en milieu tropical", Zeits. für Geom,  
 suppl. 26  
**Keywords:** Géologie  
 Géomorphologie  
 Nord et nord-ouest
- 1735  
**ROSSI, G.**  
**Year:** 1977  
**Title:** Le Cap Saint-André, étude

- géomorphologique. Madagascar Revue de Géographie n° 30, Janvier-Juin 1977 - pages 105-122.  
**Keywords:** Géomorphologie Nord et nord-ouest
- 3181  
**ROSSI, G.**  
**Year:** 1977  
**Title:** "Le karst du Namoroka", Rev. Géom. Dyn. n° 3 - Paris  
**Keywords:** Géomorphologie Géologie Nord et nord-ouest
- 3182  
**ROSSI, G.**  
**Year:** 1977  
**Title:** "Nouvelles données sur le quaternaire de Madagascar", bulletin A.F.E.Q. n° 50  
**Keywords:** Géomorphologie Géologie du quaternaire
- 3183  
**ROSSI, G.**  
**Year:** 1977  
**Title:** "Remarques sur la genèse de quelques paysages karstiques tropicaux". Mélanges offerts à P. Fénelon-Noroi  
**Keywords:** Géomorphologie Nord et nord-ouest
- 1736  
**ROSSI, G.**  
**Year:** 1977  
**Title:** Interprétation géomorphologique de la carapace argilo-sableuse de l'Ouest de Madagascar. Madagascar, Rev. de Géogr., n° 31, juillet-déc. 1977, pp. 119-122.  
**Keywords:** Sables roux Géomorphologie Nord et nord-ouest Ouest Sud et sud-ouest
- 2897  
**ROSSI, G.**  
**Year:** 1978  
**Title:** La répartition des cuirasses à Madagascar. Conditions géologiques, géomorphologiques et paléoclimatiques. Travaux Documentation Géographique Tropicale Géomorphologie des reliefs cuirassés dans les pays tropicaux chauds et humides. CEGET, Bordeaux : 151-166  
**Keywords:** Géomorphologie Pédologie Géologie Hauts-plateaux Moyen-ouest Sud et sud-ouest
- 3184  
**ROSSI, G.**  
**Year:** 1978  
**Title:** "Quelques aspects des rapports karst/structure en milieu tropical". Colloque de karstologie de Grenoble, Revue de Géographie Alpine, 3  
**Keywords:** Géomorphologie Géologie Nord et nord-ouest
- 1737  
**ROSSI, G.**  
**Year:** 1978  
**Title:** Sur l'extension de la phase aride pliocène dans le Massif du Tsaratanana. Madagascar Revue de Géographie n° 33 - 1978 - pages 69-79.  
**Keywords:** Géomorphologie Climatologie Nord et nord-ouest
- 1738  
**ROSSI, G.**  
**Year:** 1979  
**Title:** Importance, causes et conséquences de la crise morphoclimatique actuelle à Madagascar. Revue de Géographie (34) : 109-122.  
**Keywords:** Géologie du quaternaire Géomorphologie
- 1739  
**ROSSI, G.**  
**Year:** 1979  
**Title:** L'érosion à Madagascar : l'importance des facteurs humains. Les Cahiers d'Outre-Mer, n° 128, : 355-370.  
**Keywords:** Géomorphologie Lavaka
- 1740  
**ROSSI, G.**  
**Year:** 1980  
**Title:** L'extrême Nord de Madagascar. Thèse d'Etat. Ed. Sud, 440 pages.  
**Keywords:** Géomorphologie Géologie Nord et nord-ouest
- 3737  
**ROSSI, G.**  
**Year:** 1981  
**Title:** "Caractères du Quaternaire littoral de l'Ouest de Madagascar" - RG Madag, n° 38, Tananarive  
**Keywords:** Géomorphologie Géologie du quaternaire Ouest Sud et sud-ouest Nord et nord-ouest
- 3738  
**ROSSI, G.**  
**Year:** 1984  
**Title:** "Crises morphogéniques et paléoclimats : l'exemple du versant Ouest Malgache" - Ann. Géog. n° 519, XCIII, pages 537-546, Paris  
**Keywords:** Géomorphologie Géologie du quaternaire Ouest Sud et sud-ouest Nord et nord-ouest
- 1741  
**ROSSI, G.; SALOMON, J.N.**  
**Year:** sans date  
**Title:** Un exemple d'érosion accélérée à Madagascar : les sakasaka Zeitschrift für geomorphologie, 23, 3, pp. 271-280 - Berlin - Stuttgart.  
**Keywords:** Géomorphologie Sud et sud-ouest
- 1742  
**ROUGERIE, G.**  
**Year:** 1965  
**Title:** Les lavaka dans l'évolution des versants à Madagascar. Bulletin de l'Association des Géographes français, mars-avril 1965, : 29-33.  
**Keywords:** Lavaka Géomorphologie Hauts-plateaux
- 1767  
**SALOMON, J.N.**  
**Year:** 1976  
**Title:** L'excursion de géographie physique de Tuléar-Bezaha (extrême Sud de Madagascar). Tsiokantimo (vent du Sud), n° 2, Tuléar, 1976, ron., pp.48-56.  
**Keywords:** Géomorphologie Végétation Sud et sud-ouest
- 1768  
**SALOMON, J.N.**  
**Year:** 1977  
**Title:** Contribution à l'étude géographique du Littoral Malgache : les grès de plage de la région de Tuléar. Madagascar, revue de Géographie n° 31 - 1977 - pages 123-129.  
**Keywords:** Géomorphologie Géologie du quaternaire Sédimentation littorale Sud et sud-ouest
- 1770  
**SALOMON, J.N.**  
**Year:** 1978  
**Title:** Sur la présence de la vicille dôme jaune dans la région de Morombe (Sud-Ouest de Madagascar). Madagascar - Revue de Géographie - n° 33 - Juillet-Décembre 1978 - pages 69-76.  
**Keywords:** Géomorphologie Géologie du quaternaire Sud et sud-ouest
- 3739  
**SALOMON, J.N.**  
**Year:** 1978  
**Title:** "Contribution à l'étude écologique et géographique des mangroves" - Rev. de Géomorphologie Dynamique, XXVII<sup>e</sup> année, n° 2-3, pages 63-80  
**Keywords:** Végétation Sédimentation littorale Géomorphologie Sud et sud-ouest Ouest
- 1769  
**SALOMON, J.N.**  
**Year:** 1978  
**Title:** Un cours d'eau original : la Tsitintinc (Sud-Ouest de Madagascar), Tsiokantimo n° 3, revue du CUR de Tuléar.  
**Keywords:** Géomorphologie Hydrologie et hydrogéologie Sud et sud-ouest
- 1771  
**SALOMON, J.N.**  
**Year:** 1979  
**Title:** Notice de la carte géomorphologique de Toliara (Tuléar). Madagascar Revue de Géog. n. 34 - 1979 - pages 171-188.  
**Keywords:** Géomorphologie Sud et sud-ouest

- 3740  
**SALOMON, J.N.**  
**Year:** 1979  
**Title:** "Corrosion et évolution karstique dans les plateaux de Belamota et Vmeta (Sud-Ouest de Madagascar)" - Act. Symp. Internat. Erosion Karstique pages 209-214. Aix-Marseille-Nîmes  
**Keywords:** Géomorphologie  
Géologie  
Sud et sud-ouest
- 3741  
**SALOMON, J.N.**  
**Year:** 1981  
**Title:** "Les tufs de la vallée de l'Onilahy et les "Sept-Lacs" (Sud-Ouest de Madagascar)" - actes du Colloq. de l'A.G.F. Formations carbonatées externes, Tufs et travertins. Paris  
**Keywords:** Géomorphologie  
Géologie du quaternaire  
Géologie  
Sud et sud-ouest
- 3742  
**SALOMON, J.N.**  
**Year:** 1982  
**Title:** "Les Karsts du Pays Mikea" - Phénomènes karstiques. Mémoires et Doc. de Géog. pages 65-83 - Ed. CNRS. Paris  
**Keywords:** Géomorphologie  
Sud et sud-ouest
- 1773  
**SALOMON, J.N.**  
**Year:** 1986  
**Title:** Le Sud-Ouest de Madagascar. Etude de géographie physique. Thèse d'Etat. Aix en Provence. 996 pages.  
**Keywords:** Géomorphologie  
Géologie  
Végétation  
Sud et sud-ouest
- 1775  
**SALOMON, J.N.; HOERNER, J.M.**  
**Year:** 1980  
**Title:** Le couloir d'Antseva : étude géomorphologique et humaine d'une région naturelle. Mad. Revue de Géogr. n° 36, janv.-juin 1980, pp. 63-87.  
**Keywords:** Géographie agraire  
Agroéconomie  
Géomorphologie  
Sud et sud-ouest
- 3743  
**SALOMON, J.N.; OLIVA, P.**  
**Year:** 1984  
**Title:** "Le delta du Mangoky et sa région (Madagascar) Cartographie par télédétection spatiale (+ carte couleur)" - Travaux et Documents de Géogr. Tropicale n° 51, pages 169-197 - Bordeaux  
**Keywords:** Géomorphologie  
Géologie du quaternaire  
Sédimentation littorale  
Hydrologie et hydrogéologie  
Sud et sud-ouest
- 2259  
**SCHIRLE, A.**  
**Year:** 1962  
**Title:** Une technique de protection des berges - Bois et Forêts des Tropiques,
- 1962, n° 81, pages 9-17  
**Keywords:** Hydrologie et hydrogéologie  
Nord et nord-ouest  
Géomorphologie
- 3984  
**SEGALEN, P.**  
**Year:** 1969  
**Title:** Le remaniement des sols et la mise en place de la "stone-line" en Afrique. Cah. ORSTOM, sér. Pédol., VII, 1, pages 113-127  
**Keywords:** Pédologie  
Géomorphologie  
Hauts-plateaux  
Moyen-ouest
- 3745  
**SIJKELBOOM, G.**  
**Year:** 1964  
**Title:** "Reconnaissance de la formation littorale de la côte Ouest de Madagascar" - BRGM.  
**Keywords:** Géomorphologie  
Géologie du quaternaire  
Sédimentation littorale  
Ouest  
Sud et sud-ouest  
Nord et nord-ouest
- 3746  
**SOURDAT, M.**  
**Year:** 1968  
**Title:** "Les formations sableuses de la région de Tuléar" - ORSTOM 1 C, 39 pages, Tananarive  
**Keywords:** Pédologie  
Géomorphologie  
Géologie du quaternaire  
Sédimentation littorale  
Sables roux  
Sud et sud-ouest
- 3643  
**SOURDAT, M.**  
**Year:** 1969  
**Title:** Sur l'évolution cyclique du Massif de l'Isalo et du Bassin de l'Onilahy. Documents ronéotés, centre ORSTOM de Tananarive, 12 pages  
**Keywords:** Pédologie  
Géomorphologie  
Sud et sud-ouest
- 1869  
**SOURDAT, M.**  
**Year:** 1970  
**Title:** Sur l'évolution cyclique du Massif de l'Isalo et du bassin de l'Onilahy (Sud-Ouest de Madagascar). Notes de géomorphologie. Revue de Géographie, Madagascar, n° 16, pages 105-118.  
**Keywords:** Géomorphologie  
Pédologie  
Sud et sud-ouest
- 1868  
**SOURDAT, M.**  
**Year:** 1970  
**Title:** Sur deux témoins des épandages continentaux pliocènes et de la topographie fœtérinaire sur les plateaux karstiques de la région de Tuléar. C.R. Sem. Géol. Madagascar, pages 25-29.  
**Keywords:** Géomorphologie  
Pédologie  
Sables roux  
Sud et sud-ouest
- 1871  
**SOURDAT, M.**  
**Year:** 1977  
**Title:** Le Sud-Ouest de Madagascar, morphogénèse et pédogénèse. Thèse d'Etat. Publication ORSTOM, Dijon, 212 pages.  
**Keywords:** Climatologie  
Géologie du quaternaire  
Géologie  
Géomorphologie  
Pédologie  
Sud et sud-ouest
- 1875  
**SOURDAT, M.; BATTISTINI, R.; KARCHE, JP.**  
**Year:** 1971  
**Title:** Phénomène de pédogénèse et de karstification dans le Sud-Ouest de Madagascar. Revue de Géographie. n° 18, pages 50-75.  
**Keywords:** Pédologie  
Géomorphologie  
Sud et sud-ouest
- 1872  
**SOURDAT, M.; DELAUNE, M.**  
**Year:** 1968  
**Title:** Etudes des caractères sédimentologiques des sols du Sud-Ouest de Madagascar. ORSTOM - TANANARIVE, Edition provisoire, 40 pages multigr.  
**Keywords:** Pédologie  
Géomorphologie  
Sables roux  
Sud et sud-ouest
- 1873  
**SOURDAT, M.; GENSE, C.**  
**Year:** 1968  
**Title:** Les formations sableuses de la région de Tuléar. Analyses par diffraction aux rayons X. ORSTOM - TANANARIVE, 39 pages multigr. + 1 carte à 1/40 000ème.  
**Keywords:** Pédologie  
Géomorphologie  
Sables roux  
Sud et sud-ouest
- 1874  
**SOURDAT, M.; GENSE, C.**  
**Year:** 1969  
**Title:** Les sables roux de la région de Tuléar. Observations stratigraphiques. Analyses par diffraction aux rayons X. C.R. Sémin. Géol. Mad., pages 99-103 + plans.  
**Keywords:** Pédologie  
Géomorphologie  
Sables roux  
Sud et sud-ouest
- 2889  
**TEFY, R.**  
**Year:** 1976  
**Title:** La construction de la route de l'Est à Madagascar, 1897-1900. Mémoire de maîtrise, Université de Paris VII, 112 pages multigr.  
**Keywords:** Climatologie  
Géomorphologie  
Lavaka  
Est

- 1934  
**TRICART, J.**  
**Year:** 1953  
**Title:** Erosion naturelle et érosion anthropogène à Madagascar. Revue de Géomorphologie dynamique, n 5, : 225-230.  
**Keywords:** Géomorphologie  
 Lavaka
- 2795  
**UNIVERSITE D'ANTANANARIVO**  
**Year:** 1992  
**Title:** Répertoire des thèses et mémoires soutenues auprès de l'Université d'Antananarivo - 1988-1990 - Université, Rectorat, Service de documentation et des relations, 1992  
**Keywords:** Géographie générale  
 Géographie agraire  
 Sud et sud-ouest  
 Agroéconomie  
 Sociologie rurale  
 Géomorphologie
- 3755  
**VIEU, R.**  
**Year:** 1962  
**Title:** "Sur quelques grottes de la basse vallée de l'Onilahy" - Le Naturaliste Malgache 13, pages 273-274 - Tananarive  
**Keywords:** Géomorphologie  
 Sud et sud-ouest
- 1991  
**VOGT, J**  
**Year:** 1965  
**Title:** Notes de géomorphologie malgache (1ère partie). Mad, rev. Géogr. n 7, juillet-déc. 1965, pp. 63-91.  
**Keywords:** Géomorphologie  
 Lavaka
- 3987  
**VOGT, J.**  
**Year:** 1966  
**Title:** Terrains d'altération et de recouvrement en zone intertropicale. Le complexe de la stone-line mise au point. Bull. B.R.G.M., 4, pages 3-51  
**Keywords:** Géomorphologie  
 Pédologie  
 Hauts-plateaux  
 Moyen-ouest
- 1992  
**VOGT, J**  
**Year:** 1968  
**Title:** Notes de géomorphologie malgache (2ème partie), Mad. Rev. Géogr., N 12, Janv.-juin 1968, pp. 81-101.  
**Keywords:** Géomorphologie  
 Lavaka
- 1990  
**VOGT, J**  
**Year:** sans date  
**Title:** Les formations détritiques récentes de la Savazy et de la Sakoa, Madagascar Revue de Géographie n. 7 - pages 63-91.  
**Keywords:** Géomorphologie  
 Géologie du quaternaire  
 Sud et sud-ouest
- 2000  
**WERDING, L.**  
**Year:** 1971  
**Title:** Capture fluviale dans le bassin de la Morondava. Madagascar, Rev. de Géogr., n 18, janvier-juin 1971.  
**Keywords:** Géomorphologie  
 Morondava  
 Sud et sud-ouest
- 2001  
**WEYDERT, P.**  
**Year:** 1968  
**Title:** Relations entre les formations quaternaires et les ensembles récifaux de la baie de Tuléar (Madagascar). C.R. Acad. Sc. Paris (série D) 266 : 194-196.  
**Keywords:** Géologie du quaternaire  
 Géomorphologie  
 Sédimentation littorale  
 Sud et sud-ouest
- 2003  
**WEYDERT, P.**  
**Year:** 1973  
**Title:** Morphologie et sédimentologie des formations récifales de la région de Tuléar (SW de Madagascar). Thèse d'Etat de Géologie. Marseille-Luminy, 726 p.  
**Keywords:** Géologie du quaternaire  
 Géomorphologie  
 Sédimentation littorale  
 Sud et sud-ouest
- 2002  
**WEYDERT, P.**  
**Year:** 1973  
**Title:** Les formations récifales de la région de Tuléar (côte SW de Madagascar) : aperçu de leurs aspects morphologiques, sédimentologiques et de leur évolution. Bull. ASEQUA, Dakar, 37/38 : 57-83.  
**Keywords:** Géologie du quaternaire  
 Géomorphologie  
 Sédimentation littorale  
 Sud et sud-ouest
- 2004  
**WEYDERT, P.**  
**Year:** 1974  
**Title:** Morphologie et sédimentologie de la pente externe de la partie Nord du Grand Recif de Tuléar (SW de Madagascar). Nature et répartition des éléments organogènes libres. Marine Géol. 17 : 299-337.  
**Keywords:** Géologie du quaternaire  
 Géomorphologie  
 Sédimentation littorale  
 Sud et sud-ouest

**MADAGASCAR**  
Bibliographie  
13/12/96  
**Hydrologie et hydrogéologie**  
284 références

9

**AGRER**  
Year: 1968  
Title: Mise en valeur de la cuvette d'Andapa (rapports socio-économiques, agricoles et hydrologiques depuis 1967), Bruxelles.  
Keywords: Projet de développement  
Agroéconomie  
Hydrologie et hydrogéologie  
Andapa (Ankaibe)  
Est

3862  
**ALDEGHERI, M.**  
Year: 1959  
Title: Les cyclones de Mars 1959 à Madagascar. ORSTOM, An. Hydr. F.O.M. année 1959, pages 33-56  
Keywords: Climatologie  
Hydrologie et hydrogéologie

2586  
**ALDEGHERI, M.**  
Year: 1960  
Title: Etat actuel des études hydrologiques sur le territoire de la République malgache - Conférence interafricaine sur l'hydrologie - ORSTOM, Tananarive 1960, 10 pages, références, 6 cartes  
Keywords: Hydrologie et hydrogéologie  
Etude de bassins versants  
Climatologie

3762  
**ALDEGHERI, M.**  
Year: 1961  
Title: Rapport annuel de la Section d'Hydrologie de l'IRSM, Doc. ronéo. ORSTOM, Tananarive, 67 pages  
Keywords: Hydrologie et hydrogéologie

3763  
**ALDEGHERI, M.**  
Year: 1962  
Title: Rapport annuel de la Section Hydrologique de l'IRSM, Doc. ronéo. ORSTOM, 52 pages  
Keywords: Hydrologie et hydrogéologie

3764  
**ALDEGHERI, M.**  
Year: 1963  
Title: Rapport annuel de la Section Hydrologique de l'IRSM, Doc. ronéo. ORSTOM, Tananarive, 53 pages  
Keywords: Hydrologie et hydrogéologie

2591  
**ALDEGHERI, M.**  
Year: 1964

Title: Facteurs conditionnels du régime :  
1. Facteurs géographiques - Monographie hydrologique de l'Ikopa et de la Betsiboka - IRSM, Tananarive 1964, 63 pages, références, 7 tableaux, 4 cartes échelle 1/500 000  
Keywords: Géographie générale  
Hydrologie et hydrogéologie  
Etude de bassins versants  
Climatologie  
Plaines de Tananarive  
Hauts-plateaux

2590  
**ALDEGHERI, M.**  
Year: 1964  
Title: Rapport annuel de la section hydrologique de l'IRSM pour 1963 - IRSM, Tananarive 1964, 53 pages, 14 tableaux, cartes  
Keywords: Hydrologie et hydrogéologie  
Etude de bassins versants  
Bassins versants expérimentaux élémentaires

2633  
**ALDEGHERI, M.**  
Year: 1964  
Title: Facteurs conditionnels du régime :  
2. Facteurs climatologiques - Monographie hydrologique de l'Ikopa et de la Betsiboka - IRSM, Tananarive 1964, 91 pages, 13 illustrations, tableaux, 1 carte  
Keywords: Hydrologie et hydrogéologie  
Climatologie  
Etude de bassins versants  
Nord et nord-ouest  
Hauts-plateaux  
Plaines de Tananarive

3861  
**ALDEGHERI, M.**  
Year: 1964  
Title: Monographie hydrologique de l'Ikopa et de la Betsiboka - Quatre tomes ronéo. ORSTOM-IRSM, Paris  
Keywords: Hydrologie et hydrogéologie  
Plaines de Tananarive  
Hauts-plateaux

2593  
**ALDEGHERI, M.**  
Year: 1965  
Title: Etude des étiages des rivières Onilahy, Linta, Ménarandra et Manambovo en 1963 et 1964 - ORSTOM, Tananarive 1965, 36 pages, tableaux, 6 cartes échelle 1/500 000  
Keywords: Hydrologie et hydrogéologie  
Mandrara-Androy-Mahafaly  
Sud et sud-ouest

2596  
**ALDEGHERI, M.**  
Year: 1965

Title: Observations et mesures hydrologiques sur le Mangoky : résultats de la campagne 1963-64 - ORSTOM, Tananarive 1965, 48 pages, illustrations, 5 références, 29 tableaux, 1 carte échelle 1/500 000  
Keywords: Hydrologie et hydrogéologie  
Etude de bassins versants  
Hauts-plateaux  
Moyen-ouest  
Sud et sud-ouest

2594  
**ALDEGHERI, M.**  
Year: 1965  
Title: Observations et mesures hydrologiques sur le Mangoky : résultats obtenus de 1952 à 1962 - ORSTOM, Tananarive 1965, 82 pages, tableaux, 2 cartes, échelle 1/1 000 000  
Keywords: Hydrologie et hydrogéologie  
Etude de bassins versants  
Hauts-plateaux  
Moyen-ouest  
Sud et sud-ouest

2595  
**ALDEGHERI, M.**  
Year: 1965  
Title: Observations et mesures hydrologiques sur le Mangoky : résultats de la campagne 1962 à 1963 - ORSTOM, Tananarive 1965, 17 pages, 8 tableaux, cartes échelle 1/20 000  
Keywords: Hydrologie et hydrogéologie  
Etude de bassins versants  
Hauts-plateaux  
Moyen-ouest  
Sud et sud-ouest

2597  
**ALDEGHERI, M.**  
Year: 1965  
Title: Rapport annuel de la section hydrologique du centre ORSTOM de Tananarive pour 1964 - ORSTOM, Tananarive 1965, 48 pages, tableaux, cartes  
Keywords: Hydrologie et hydrogéologie  
Etude de bassins versants  
Climatologie

2599  
**ALDEGHERI, M.**  
Year: 1966  
Title: Rapport annuel de la Section Hydrologique du Centre ORSTOM de Tananarive pour 1965 - Novembre 1964 à Octobre 1965 - ORSTOM, Tananarive 1966, 51 pages, 8 références, 10 tableaux, 3 cartes  
Keywords: Hydrologie et hydrogéologie  
Etude de bassins versants

- 16  
**ALDEGHERI, M.**  
**Year:** 1967  
**Title:** Fleuves et rivières de Madagascar. Tananarive. ORSTOM - Section hydrologie, pp. 36 à 39. Etudes hydrologiques sur le bassin versant représentatif de Tranoroa. Résultats de campagne 1967-1968. ORSTOM.  
**Keywords:** Etude de bassins versants Hydrologie et hydrogéologie
- 2602  
**ALDEGHERI, M.**  
**Year:** 1967  
**Title:** Rapport annuel de la Section d'Hydrologie du Centre ORSTOM de Tananarive pour 1966 - Novembre 1965 à Octobre 1966 - ORSTOM Tananarive 1967, 53 pages, 14 références, 1 tableau, 4 cartes  
**Keywords:** Hydrologie et hydrogéologie  
 Etude de bassins versants  
 Bassins versants expérimentaux élémentaires  
 Climatologie
- 2601  
**ALDEGHERI, M.**  
**Year:** 1969  
**Title:** Monographie hydrologique du Mangoky : A. Facteurs conditionnels du régime. B. Données hydrologiques. C. Interprétation des résultats et caractéristiques du régime. D. Annexes (débits journaliers) - ORSTOM, Tananarive 1967-1969, 4 volumes, 413 pages, références, tableaux, 4 cartes  
**Keywords:** Hydrologie et hydrogéologie  
 Climatologie  
 Etude de bassins versants  
 Hauts-plateaux  
 Moyen-ouest  
 Sud et sud-ouest
- 3363  
**ALDEGHERI, M.**  
**Year:** 1970  
**Title:** Etudes hydrologiques sur le bassin versant de Tranoroa - Ronéo. ORSTOM, Paris  
**Keywords:** Hydrologie et hydrogéologie
- 3864  
**ALDEGHERI, M.**  
**Year:** 1983  
**Title:** Contribution à l'étude des régimes hydrologiques malgaches. ORSTOM, Rapport inédit 2 vol.  
**Keywords:** Hydrologie et hydrogéologie
- 3656  
**ALDEGHERI, M.; BILLON, P.**  
**Year:** 1967  
**Title:** "Fleuves et rivières de Madagascar". ORSTOM, ronéo, 67 pages, Tananarive  
**Keywords:** Hydrologie et hydrogéologie
- 4083  
**ALDEGHERI, M.; FERRET, A.**  
**Year:** 1968  
**Title:** Etude hydrologique de la plaine de Tananarive. Campagne 1966-67, tome I - Textes et graphiques, tome II - annexes. ORSTOM Tananarive, 54 pages, ronéo.  
**Keywords:** Hydrologie et hydrogéologie  
 Plaines de Tananarive  
 Hauts-plateaux
- 19  
**ALDEGHERI, M.; OBERLIN, G.**  
**Year:** 1965  
**Title:** Bassins versants expérimentaux de l'Ankaboka. ORSTOM. SEM.  
**Keywords:** Etude de bassins versants Hydrologie et hydrogéologie
- 2600  
**ALDEGHERI, M.; POURRUT, P.**  
**Year:** 1967  
**Title:** Bassin versant représentatif du Banian - ORSTOM, Tananarive 1967, 44 pages, 2 tableaux, cartes échelle 1/100 000  
**Keywords:** Etude de bassins versants Bassins versants expérimentaux élémentaires  
 Hydrologie et hydrogéologie  
 Climatologie  
 Hauts-plateaux
- 2604  
**ALDEGHERI, M.; POURRUT, P.**  
**Year:** 1968  
**Title:** Etudes hydrologiques sur le bassin versant représentatif de la Tafaina : résultats des campagnes de 1962-63 à 1965-66 - ORSTOM, Tananarive 1968, 48 pages, 20 tableaux, cartes, échelle 1/10 000  
**Keywords:** Bassins versants expérimentaux élémentaires  
 Hydrologie et hydrogéologie  
 Climatologie  
 Hauts-plateaux
- 2605  
**ALDEGHERI, M.; POURRUT, P.; CHOURET, A.**  
**Year:** 1968  
**Title:** Rapport annuel 1967 - ORSTOM, Tananarive 1968, 150 pages, tableaux, 3 cartes  
**Keywords:** Hydrologie et hydrogéologie  
 Etude de bassins versants  
 Bassins versants expérimentaux élémentaires  
 Climatologie
- 2587  
**ALDEGHERI, M.; ROCHE, M.**  
**Year:** 1960  
**Title:** La Namorona à Vohiparara : note hydrologique - EDF, Paris 1960, 17 pages, 16 tableaux, 1 carte échelle 1/500 000  
**Keywords:** Etude de bassins versants Hydrologie et hydrogéologie  
 Climatologie  
 Hauts-plateaux
- 2171  
**ANCIAN, G.; MOUSSU, H.; CAPITAINE, P.**  
**Year:** 1971  
**Title:** Mission des experts du FAC (Fonds d'Aide et de Coopération) pour l'établissement d'actions de développement dans l'extrême-Sud de Madagascar - Secrétariat d'état aux affaires étrangères, Paris 1971, 151 pages, 123 références, carte, éch. 1:1 000 000  
**Keywords:** Hydrologie et hydrogéologie  
 Pâturages-élevages  
 Agroéconomie  
 Projet de développement  
 Géographie agraire  
 Sociologie rurale  
 Mandrara-Androy-Mahafaly  
 Sud et sud-ouest
- 64  
**ANONYME**  
**Year:** 1959  
**Title:** Note sur la crue de Mars 1959 dans la cuvette d'Andilaména. SCAE/SGR/Circoscription de Tamatave-Alaotra.  
**Keywords:** Climatologie  
 Etude de bassins versants  
 Hydrologie et hydrogéologie  
 Lac Alaotra
- 62  
**ANONYME**  
**Year:** 1959  
**Title:** Compte-rendu cyclone de Mars 1959 sur le bassin versant du barrage d'Antanifotsy. SCAE/SGR/Circoscription de Tamatave-Alaotra.  
**Keywords:** Climatologie  
 Etude de bassins versants  
 Hydrologie et hydrogéologie  
 Lac Alaotra
- 2028  
**ANONYME**  
**Year:** 1959  
**Title:** Compte-rendu cyclone de Mars 1959 sur le bassin versant du barrage d'Antanifotsy. SCAE/SGR/Circoscription de Tamatave-Alaotra  
**Keywords:** Climatologie  
 Etude de bassins versants  
 Hydrologie et hydrogéologie  
 Lac Alaotra
- 63  
**ANONYME**  
**Year:** 1959  
**Title:** Note sur la crue de Mars 1959 sur le bassin versant de la Sahamaloto. SCAE/SGR/Circoscription de Tamatave-Alaotra.  
**Keywords:** Climatologie  
 Etude de bassins versants  
 Hydrologie et hydrogéologie  
 Lac Alaotra
- 72  
**ANONYME**  
**Year:** 1979  
**Title:** Etude "transports solides-débits" de la Vohitra à Andekaleka pendant les saisons pluvieuses des mois de Janvier-Février-Mars 1979 (convention JIRAMA/Service de la Météorologie). MRT/DTM/SM/DH  
**Keywords:** Hydrologie et hydrogéologie
- 81  
**ARCHAMBAULT, J.**  
**Year:** 1956  
**Title:** Données pour l'équipement

d'hydraulique pastorale de l'extrême Sud de Madagascar. Documents de l'Inspection Générale de l'élevage à Madagascar.

**Keywords:** Pâturages-élevages  
Hydrologie et hydrogéologie  
Mandrare-Androy-Mahafaly  
Sud et sud-ouest

3585

**ARTHAUD, F.; DUSSARRAT, B.; GRILLOT, J.C.**

**Year:** 1991

**Title:** Rôle des facteurs tectoniques et géomorphologiques dans l'organisation des systèmes de bas-fonds rizicoles (exemples de Hauts-Plateaux de Madagascar).

*Séminaire International "Bas-fonds et riziculture"*, Madagascar, Tananarive, 9-14 Décembre 1991, 9 pages

**Keywords:** Géologie  
Géomorphologie  
Géologie du quaternaire  
Hydrologie et hydrogéologie  
Hauts-plateaux

3599

**ARTHAUD, F.; GRILLOT, J.C.; DUSSARRAT, B.**

**Year:** 1991

**Title:** Rôle des facteurs tectoniques et géomorphologiques dans l'organisation des systèmes de bas-fonds rizicoles (exemples des Hauts Plateaux de Madagascar). *Séminaire international Bas-Fond et riziculture*. Antananarivo, Décembre 1991

**Keywords:** Géologie  
Géomorphologie  
Géologie du quaternaire  
Hydrologie et hydrogéologie  
Hauts-plateaux

99

**ARTHAUD, F.; GRILLOT, J.C.; RAUNET, M.**

**Year:** 1989

**Title:** Contrôle néotectonique des directions de drainage sur les Hauts-Plateaux de Madagascar. C.R. Acad. Sci., Paris, t. 308, série II, pp. 527-530.

**Keywords:** Géomorphologie  
Géologie  
Géologie du quaternaire  
Hydrologie et hydrogéologie  
Hauts-plateaux

98

**ARTHAUD, F.; GRILLOT, J.C.; RAUNET, M.**

**Year:** 1989

**Title:** Mise en évidence d'une néotectonique en distension N-S à Madagascar (Hauts-Plateaux). C.R. Acad. Sci, t. 309, série II, pp. 125-128.

**Keywords:** Géomorphologie  
Géologie  
Géologie du quaternaire  
Hydrologie et hydrogéologie  
Hauts-plateaux

100

**ARTHAUD, F.; GRILLOT, J.C.; RAUNET, M.**

**Year:** 1990

**Title:** La tectonique cassante à Madagascar et son incidence sur les

écoulements. J. Canadian Earth Sci., Vol 27, pp. 1394-1407.

**Keywords:** Géomorphologie  
Géologie  
Géologie du quaternaire  
Hydrologie et hydrogéologie  
Hauts-plateaux

4004

**AUROUZE, J.**

**Year:** 1956

**Title:** Etude hydrogéologique du Sud-Ouest de Madagascar. Rapport Ann. Serv. Géol., Tananarive, pages 157-174, 1 plan

**Keywords:** Hydrologie et hydrogéologie  
Géologie  
Sud et sud-ouest

3657

**AUROUZE, J.**

**Year:** 1956

**Title:** "Répertoire des points d'eau du Sud de Madagascar". Arch. Serv. Géol. A. 1022. Tananarive

**Keywords:** Hydrologie et hydrogéologie  
Géologie  
Sud et sud-ouest

107

**AUROUZE, J.**

**Year:** 1957

**Title:** Répertoire des points d'eau entre Linta et Onilahy (zone IV), Archives Service Géologique, n° A-1154, 125 fiches.

**Keywords:** Hydrologie et hydrogéologie  
Sud et sud-ouest

3658

**AUROUZE, J.**

**Year:** 1957

**Title:** "Note sur l'hydrogéologie du Sud de Madagascar" Mém. Inst. Rech. Sc. Madag., série D, t. VIII, pages 195-197 - Madagascar

**Keywords:** Hydrologie et hydrogéologie  
Géologie  
Sud et sud-ouest

3659

**AUROUZE, J.**

**Year:** 1957

**Title:** Données et hypothèses actuelles sur l'hydrologie du Sud de Madagascar". 3<sup>e</sup> Congrès PIOSA. Contr. Madag. ex à section géologie. Serv. Géol. Madag., pages 61-70. Madagascar

**Keywords:** Hydrologie et hydrogéologie  
Sud et sud-ouest

3660

**AUROUZE, J.**

**Year:** 1957

**Title:** "Introduction générale au répertoire des points d'eau du Sud de Madagascar pour les zones I à IV". (mandrare à Fiharenana), arch. Serv. Géol. A. 1155. Tananarive

**Keywords:** Hydrologie et hydrogéologie  
Sud et sud-ouest

3661

**AUROUZE, J.**

**Year:** 1957

**Title:** "Répertoire des points d'eau entre Onilahy et Fiharenana". Arch. Serv. Géol. A. 1155. Tananarive

**Keywords:** Hydrologie et hydrogéologie  
Sud et sud-ouest

108

**AUROUZE, J.**

**Year:** 1957

**Title:** Répertoire des points d'eau du Sud de Madagascar entre Ménarandra et Linta (zone III), Archives Service Géologique, n° A-1134 - 125 fiches.

**Keywords:** Hydrologie et hydrogéologie  
Sud et sud-ouest

3663

**AUROUZE, J.**

**Year:** 1957

**Title:** "Programme d'hydraulique pastorale entre Manambovo et Fiharenana".

Arch. Serv. Géol. A 1168. Tananarive  
**Keywords:** Hydrologie et hydrogéologie  
Pâturages-élevages  
Sud et sud-ouest

4005

**AUROUZE, J.**

**Year:** 1957

**Title:** Notice explicative sur la carte hydrogéologique au 1/500 000) du Sud de Madagascar - Serv. Géol., Tananarive

**Keywords:** Hydrologie et hydrogéologie  
Géologie  
Sud et sud-ouest

3665

**AUROUZE, J.**

**Year:** 1958

**Title:** "Hydrogéologie de la région de Befandriana". Arch. Serv. Géol. Mad. A. 1426, Tananarive

**Keywords:** Hydrologie et hydrogéologie  
Géologie  
Sud et sud-ouest

3664

**AUROUZE, J.**

**Year:** 1958

**Title:** "Introduction générale au répertoire des points d'eau pour les zones VI et VII et VIII".

(Fiharenana au Manambolo), Arch. Serv. Géol. A 1284. Tananarive  
**Keywords:** Hydrologie et hydrogéologie  
Sud et sud-ouest

4006

**AUROUZE, J.**

**Year:** 1959

**Title:** Carte géologique au 1/200 000) : Efoctsy-itampolo-Androka, Serv. Géol. Mad. Tananarive

**Keywords:** Géologie  
Hydrologie et hydrogéologie  
Sud et sud-ouest

3666

**AUROUZE, J.**

**Year:** 1959

**Title:** "Propositions pour un programme général d'hydraulique dans le Sud de Madagascar".

Arch. Serv. Géol. Madag. A 1410. Tananarive.

**Keywords:** Hydrologie et hydrogéologie  
Pâturages-élevages  
Sud et sud-ouest

- 109  
**AUROUZE, J.**  
**Year:** 1959.  
**Title:** Hydrologie du Sud de Madagascar. Thèse, Paris, 191 pages, 17 pl.  
**Keywords:** Hydrologie et hydrogéologie  
Mandrare-Androy-Mahafaly Sud et sud-ouest
- 3667  
**AUROUZE, J.**  
**Year:** 1960  
**Title:** "Recherches d'eau par prospection électrique dans le Sud de Madagascar". Comm. IV<sup>e</sup> Congrès PIOSA. Karachi Serv. Géol. Pages 37-42 - Madagascar  
**Keywords:** Hydrologie et hydrogéologie  
Géologie  
Sud et sud-ouest
- 2260  
**BAILLY, C.**  
**Year:** 1963  
**Title:** Remarques sur les premiers résultats de la mise en défense et des travaux de protection du bassin versant de Tsimandaha-Antanimora - CTFT, Tananarive 1963, 32 pages  
**Keywords:** Etude de bassins versants  
Hydrologie et hydrogéologie  
Aménagements en courbes de niveau  
Sud et sud-ouest
- 2261  
**BAILLY, C.**  
**Year:** 1963  
**Title:** Lutte contre l'érosion - Remarques sur les premiers résultats de la mise en défense et des travaux de protection du bassin versant de Tsimandaha Antanimora - CTFT, Tananarive 1963, 27 pages  
**Keywords:** Etude de bassins versants  
Climatologie  
Hydrologie et hydrogéologie  
Végétation  
Aménagements en courbes de niveau  
Sud et sud-ouest
- 122  
**BAILLY, C.; DE VERGNETTE, J.**  
**Year:** 1964  
**Title:** Observations sur le bassin versant d'Ambodiroka-Madévatana : campagne 1963-1964, Antananarivo. CTFT, 22 p.  
**Keywords:** Bassins versants  
expérimentaux élémentaires  
Reboisements  
Hydrologie et hydrogéologie  
Etude de bassins versants  
Nord et nord-ouest
- 2626  
**BAUDUIN, D**  
**Year:** 1981  
**Title:** Etude hydrologique à usage agricole : rapport d'installation et premières mesures - ORSTOM, Tananarive 1981, 18 pages, nombreux tableaux  
**Keywords:** Etude de bassins versants  
Hydrologie et hydrogéologie  
Périmètres irrigués
- 3865  
**BAUDUIN, D.**  
**Year:** 1982  
**Title:** La Tsiribibina à Betomba - Etude hydrologique - Ronéo., ORSTOM, Tananarive  
**Keywords:** Hydrologie et hydrogéologie  
Ouest
- 2271  
**BAUDUIN, D**  
**Year:** 1982  
**Title:** Etude hydrologique à usage agricole, année hydrologique 1980-1981 - ORSTOM, Tananarive 1982, 129 pages, nombreux tableaux, cartes, échelle 1:400000  
**Keywords:** Hydrologie et hydrogéologie  
Périmètres irrigués
- 2272  
**BAUDUIN, D**  
**Year:** 1983  
**Title:** Etude hydrologique à usage agricole, année hydrologique 1981-1982 - ORSTOM, Tananarive 1983, 135 pages, nombreux tableaux, cartes  
**Keywords:** Hydrologie et hydrogéologie  
Périmètres irrigués
- 2935  
**BAUDUIN, D**  
**Year:** 1984  
**Title:** Hydrologie du Lac Alaotra - ORSTOM  
**Keywords:** Hydrologie et hydrogéologie  
Périmètres irrigués  
Lac Alaotra
- 209  
**BCEOM**  
**Year:** 1960  
**Title:** Protection de la plaine de Tananarive contre les inondations - Rapport général. MIPET/DTP.  
**Keywords:** Etude de bassins versants  
Périmètres irrigués  
Hydrologie et hydrogéologie  
Projet de développement  
Hauts-plateaux  
Plaines de Tananarive
- 3533  
**BCEOM**  
**Year:** 1967  
**Title:** Etude d'une méthode de calcul des débouchés à donner aux petits ouvrages d'art à Madagascar. Ministère de l'Équipement et des Communications de la République Malgache - Juillet 1967  
**Keywords:** Climatologie  
Périmètres irrigués  
Hydrologie et hydrogéologie
- 3528  
**BCEOM**  
**Year:** 1971  
**Title:** Débit maximal des crues des principales rivières de Madagascar. Tananarive, 1971  
**Keywords:** Hydrologie et hydrogéologie  
Climatologie
- 2063  
**BDPA**  
**Year:** 1964  
**Title:** Etude régionale des baïboa de l'ouest - BDPA, Antananarivo - 323 pages
- pages  
**Keywords:** Ouest  
Hydrologie et hydrogéologie  
Géographie agraire  
Agroéconomie
- 2264  
**BDPA**  
**Year:** 1964  
**Title:** Tank australien : 1, Antananarivo 1964, 11 pages  
**Keywords:** Aménagements en courbes de niveau  
Etude de bassins versants  
Moyen-ouest  
Hydrologie et hydrogéologie
- 2778  
**BDPA-SCETAGRI; GERSAR BRL; EEP DINIKA**  
**Year:** 1995  
**Title:** Etude d'aménagement du bassin versant de l'Ikopa dominant la plaine d'Antananarivo - Etude d'avant projet. Etude de sites, gestion de la filière sable, rapport de synthèse finale. Site n° 1 (Imerinkasimina), site n° 2 (Ambahitromby), site n° 3 (Ankorona), site n° 4 (Mantaso) et site n° 5 (Tsiacompaniry). Octobre 1995 - MTPAT et MAEEF  
**Keywords:** Etude de bassins versants  
Hydrologie et hydrogéologie  
Reboisements  
Agroforesterie  
Plaines de Tananarive  
Hauts-plateaux
- 3530  
**BENET, F.**  
**Year:** 1968  
**Title:** Etude de la régularisation du Fiherenana. SOGREAH, Grenoble, 1968 - Paris  
**Keywords:** Hydrologie et hydrogéologie  
Climatologie  
Sud et sud-ouest
- 2265  
**BENNETT, H**  
**Year:** 1969  
**Title:** Lutte contre l'érosion des berges - BDPA, Antananarivo 1969, (n.p.)  
**Keywords:** Hydrologie et hydrogéologie  
Hydrologie et hydrogéologie
- 3767  
**BERTHOIS, L.; CROSNIER, A.**  
**Year:** 1964  
**Title:** La sédimentation dans l'estuaire de la Beisiboka (côte Ouest de Madagascar) et sur le plateau continental au large de l'estuaire, C.R. Ac. Sc., tome CCLXI, 3 Novembre, pages 3647-3649  
**Keywords:** Hydrologie et hydrogéologie  
Sédimentation littorale  
Géomorphologie  
Nord et nord-ouest
- 4012  
**BESAIRIE, H.**  
**Year:** 1944  
**Title:** Hydrogéologie de l'Extrême Sud de Madagascar. Arch. du Serv. Géol. de Mad., A. 129  
**Keywords:** Hydrologie et hydrogéologie  
Géologie



Mandrare-Androy-Mahafaly  
Sud et sud-ouest

4015

**BESAIRIE, H.**

Year: 1948

Title: Recherches hydrogéologiques à Madagascar, l'Extrême Sud et Sud-Est. Arch. Serv. Géol. n° A-285 (301 pages) et n° A-286 (127 pages), Tananarive

Keywords: Géologie  
Hydrologie et hydrogéologie  
Mandrare-Androy-Mahafaly  
Sud et sud-ouest  
Est

257

**BESAIRIE, H.**

Year: 1948

Title: Hydrogéologie du Sud de Madagascar. Documentation du Bureau géologique - n° 104 - 1948.

Keywords: Géologie  
Hydrologie et hydrogéologie  
Hauts-plateaux  
Sud et sud-ouest

3686

**BESAIRIE, H.**

Year: 1958

Title: "Les eaux artésiennes à Madagascar" - Doc. Bur. Géol. A 1290, Tananarive

Keywords: Géologie  
Hydrologie et hydrogéologie

3369

**BESAIRIE, H.**

Year: 1959

Title: Les sources thermominérales et les eaux souterraines. TBG n° 92, 82 pages, 8 pl., 3 pl. photo, 1959

Keywords: Géologie  
Hydrologie et hydrogéologie

3022

**BESAIRIE, H.; PAVLOVSKY, R.**

Year: 1950

Title: Notice explicative de la carte hydrogéologique du Sud de Madagascar. Bureau Géologique de Madagascar, série "Travaux", n° 16, 1950, 19 pages + 1 carte.

Keywords: Hydrologie et hydrogéologie  
Géologie  
Sud et sud-ouest

3081

**BIGOT, A.; PETOT, M.**

Year: 1973

Title: Exploitation des pâturages de déversoirs évacuateurs de crues. I.E.M.V.T. 1973.

27 cm, 20 pages, photos - Convention n° 2/72 - MAER SOMALAC-IEMVT  
Keywords: Pâturages-élevages  
Hydrologie et hydrogéologie

2607

**BILLON, B.**

Year: 1969

Title: Etude des crues exceptionnelles du bas-Mangoky - ORSTOM, Tananarive 1969, 28 pages, 8 tableaux

Keywords: Hydrologie et hydrogéologie  
Climatologie  
Sud et sud-ouest

3688

**BILLON, B.**

Year: 1970

Title: "Etudes hydrologiques sur le bas-Mangoky" - ORSTOM, ronéo. 71 pages - Tananarive

Keywords: Hydrologie et hydrogéologie  
Sud et sud-ouest

2612

**BILLON, B.**

Year: 1972

Title: Etudes hydrologiques sur le bassin de la Morondava : campagne 1971-1972 - ORSTOM, Tananarive 1972, 47 pages, 3 tableaux, cartes - Sciences de la terre hydrologie - ORSTOM

Keywords: Hydrologie et hydrogéologie  
Etude de bassins versants  
Climatologie  
Morondava  
Sud et sud-ouest  
Ouest

2608

**BILLON, B.; MLATAC, N.**

Year: 1969

Title: Etude hydrologiques sur le bassin de la Morondava - ORSTOM, Tananarive 1969. 107 pages, tableaux, 3 cartes

Keywords: Hydrologie et hydrogéologie  
Etude de bassins versants  
Climatologie  
Morondava  
Sud et sud-ouest  
Ouest

288

**BILLON, B.; MLATAC, N.**

Year: 1969 et 1972

Title: Etudes hydrologiques sur le bassin de la Morondava. ORSTOM.

Keywords: Hydrologie et hydrogéologie  
Etude de bassins versants  
Morondava  
Ouest  
Sud et sud-ouest

301

**BLANCHET, Ch.**

Year: 1962

Title: Protection de Tananarive contre les inondations. Mission de M. BLANCHET du 16 au 31 Janvier 1962 (ref. R 8161). DTP- SOGREA.H

Keywords: Hydrologie et hydrogéologie  
Etude de bassins versants  
Hauts-plateaux  
Plaines de Tananarive

3531

**BLANCHET, Ch.**

Year: 1969

Title: Etude hydraulique sur la Mamampatrana à Tsarafara et sur l'Ivondro à Fanandrana. SOGREA.H, Grenoble, 1967

Keywords: Hydrologie et hydrogéologie  
Climatologie  
Périmètres irrigués  
Est

3867

**BLANCHET, Ch.**

Year: 1971

Title: Ponts de la côte Est de Madagascar. Etude hydraulique

Tsarafara sur la Manampratrana - Fanandrana sur l'Ivondro - SOGREA.H-DGEA, Rapport multigr.

Keywords: Hydrologie et hydrogéologie  
Est

3825

**BOURGEAT, F.; PETIT, M.**

Year: 1965

Title: Etude du bassin versant de la Tafaina (centre de Madagascar). C.r. Sem. Géol., Tananarive, 1965, pages 9-13, (1 planche)

Keywords: Pédologie  
Géomorphologie  
Hydrologie et hydrogéologie  
Bassins versants expérimentaux élémentaires  
Hauts-plateaux

376

**BOUYSSOU, R.**

Year: 1959

Title: Note sur les inondations de la plaine de Tananarive de Mars-Avril 1959. SPTP/Province de Tananarive.

Keywords: Hydrologie et hydrogéologie  
Hauts-plateaux  
Plaines de Tananarive

2642

**BRAND, J.; RABVOHITRA, H.**

**RAJAONARIVO, S.; CLOUTIER, B.**

Year: 1993

Title: L'impact d'une dépression tropicale (Hutelle) à fortes pluies sur le versant Est de Madagascar. "Terroirs et ressources", projet "Terre-Tany", 1993, volume 1, n° 1, pages 47-71

Keywords: Climatologie  
Est  
Géomorphologie  
Hydrologie et hydrogéologie  
Tavy-vallées forestières  
Etude de bassins versants  
Sociologie rurale

2851

**BRENON, P.**

Year: 1952

Title: La plaine de Tananarive et les possibilités d'abaissement du niveau de l'Ikopa. Document du Bureau géologique A. 465

Keywords: Hydrologie et hydrogéologie  
Géologie  
Plaines de Tananarive  
Hauts-plateaux

3999

**BRENON, P.**

Year: 1954

Title: Rapport sur le projet d'adduction d'eau de l'asile d'Anjanamasina (District d'Ambohidratrimo). Service géologique, 5 pages

Keywords: Hydrologie et hydrogéologie  
Géologie  
Hauts-plateaux

382

**BRESSON, Y.**

Year: 1956

Title: Mesures de transports solides sur le Mangoky au Banian. Premiers résultats concernant d'autres cours d'eau malgaches. ORSTOM/IRSM.

Keywords: Etude de bassins versants  
Hydrologie et hydrogéologie

- Ouest  
Sud et sud-ouest
- 3868  
**BRESSON, Y.**  
Year: 1957  
Title: Note hydrologique sur les cours d'eau de la région semi-aride de Madagascar- ORSTOM, Paris  
Keywords: Hydrologie et hydrogéologie  
Sud et sud-ouest
- 383  
**BRESSON, Y**  
Year: 1958  
Title: Etudes hydrologiques du bassin versant d'Androvakely. - Etude du ruissellement sur parcelles expérimentales. ORSTOM/IRSM.  
Keywords: Etude de bassins versants  
Hydrologie et hydrogéologie  
Hauts-plateaux
- 2581  
**BRESSON, Y**  
Year: 1958  
Title: Etudes hydrologiques du bassin versant expérimental d'Androvakely : étude analytique de la pluie et du ruissellement - ORSTOM, Tananarive 1958, 72 pages, tableaux, nombreuses cartes  
Keywords: Etude de bassins versants  
Climatologie  
Hydrologie et hydrogéologie  
Hauts-plateaux
- 2585  
**BRESSON, Y**  
Year: 1959  
Title: Etudes hydrologiques du bassin versant d'Androvakely : étude de l'évaporation et de l'évapotranspiration - IRSM, Tananarive, 1959, 25 pages, 13 tableaux  
Keywords: Climatologie  
Hydrologie et hydrogéologie  
Hauts-plateaux
- 384  
**BRESSON, Y**  
Year: 1959  
Title: Note hydrologique sur les cours d'eau de la région semi-aride de Madagascar. mém. de l'IRSM, t. IX, série D, pp. 35-73.  
Keywords: Hydrologie et hydrogéologie  
Mandrare-Androy-Mahafaly  
Sud et sud-ouest
- 401  
**BUSSE, J.F**  
Year: 1964  
Title: La station hydro-géologique d'Andramasina et le problème des réserves souterraines en milieu granito-migmatitique ferrallitique. Service hydrogéologie, HY. 184 - 1964.  
Keywords: Hydrologie et hydrogéologie  
Géologie  
Hauts-plateaux
- 3869  
**CAMUS, O.**  
Year: 1950  
Title: Monographie hydrologique du bassin supérieur de l'Ikopa - EDF, Paris  
Keywords: Hydrologie et hydrogéologie  
Hauts-plateaux
- 419  
**CARLE, G**  
Year: 1910  
Title: Recherches d'eau dans le Sud-Ouest de Madagascar. Bulletin économique de Madagascar (BEM), 1910, pages 152-168.  
Keywords: Hydrologie et hydrogéologie  
Sud et sud-ouest
- 420  
**CARLE, G**  
Year: 1910  
Title: "Note sur les bassins réservoirs de la vallée inférieure de la Mamba, affluent de l'Ikopa", bulletin économique de Madagascar 10ème année, pages 169-73.  
Keywords: Hydrologie et hydrogéologie  
Périmètres irrigués  
Plaines de Tananarive  
Hauts-plateaux
- 3043  
**CARLE, G.**  
Year: 1911  
Title: Etude sur l'hydraulique et les améliorations foncières à Madagascar. Année 1911, pages 1-101  
Keywords: Hydrologie et hydrogéologie  
Périmètres irrigués
- 3044  
**CARLE, G.**  
Year: 1914  
Title: Note sur les travaux d'hydraulique agricole en 1914. Année 1914, pages 16-24  
Keywords: Hydrologie et hydrogéologie  
Périmètres irrigués
- 421  
**CARLE, G**  
Year: 1914  
Title: Rapport sur l'aménagement des eaux. Bull. écon. de Madagascar, 1914, pp. 214-233.  
Keywords: Hydrologie et hydrogéologie
- 2257  
**CAZADE, N; LEVY, R**  
Year: 1991  
Title: Simulation du fonctionnement hydraulique de la plaine de Tananarive : rapport de stage en entreprise - BDPA SCETAGRI, 1991, 149 pages, références, tableaux, graphiques  
Keywords: Hydrologie et hydrogéologie  
Périmètres irrigués  
Plaines de Tananarive  
Hauts-plateaux
- 3113  
**CEGIR**  
Year: 1985  
Title: Ressources en eau - Projet FA.FI.FA.MA II - Intensification de l'élevage villageois dans le Faritany de Mahajanga.  
Programme pilote de vulgarisation - Mars 1985  
Keywords: Pâturages-élevages  
Hydrologie et hydrogéologie  
Agroéconomie
- Géographie agraire  
Nord et nord-ouest
- 440  
**CHABAUD, C**  
Year: 1993  
Title: Aménagement des bas-fonds sur les Hauts Plateaux malgaches. Actes du Séminaire : "bas-fonds et riziculture" CIRAD-ORSTOM-FOFIFA-ACCT. Tananarive. 9-14 Décembre 1991, pp. 429-435.  
Keywords: Périmètres irrigués  
Hydrologie et hydrogéologie  
Hauts-plateaux
- 446  
**CHAPERON, P**  
Year: 1994  
Title: Fleuves et Rivières de Madagascar. in : "AS. Actualité Scientifique : environnement en milieu Tropical. ouvrage collectif". AUPELF/UREF, ESTEM, 1994, pages 75-83  
Keywords: Hydrologie et hydrogéologie
- 447  
**CHAPERON, P; DANLOUX, J; FERRY, L**  
Year: 1993  
Title: Fleuves et rivières de Madagascar, monographie hydrologique n° 10, 874 pages. Edition de l'ORSTOM-CNRE-DMH-Paris 1993.  
Keywords: Hydrologie et hydrogéologie
- 465  
**CHENET, G**  
Year: 1986  
Title: Etude de la protection des bassins-versants de la Plaine de la Basse Betsiboka. BDPA - SCET-AGRI, 1986  
Keywords: Etude de bassins versants  
Hydrologie et hydrogéologie  
Projet de développement  
Nord et nord-ouest
- 468  
**CIOLINA, F**  
Year: 1940  
Title: Rapport de tournée dans l'Ankaizimana et la plaine de Marovoay (étude des seuils) (Trive, Arch. Insp. Sces Agric. Sect. Hydr., Agric., 28 pages dactylo).  
Keywords: Hydrologie et hydrogéologie  
Sédimentation littorale  
Ankaizina  
Nord et nord-ouest
- 476  
**CNEA**  
Year: 1992  
Title: "Journées de l'eau" à Madagascar : ressources en eaux : eaux de surface et eaux souterraines. Comité national de l'eau et de l'assainissement (CNEA). CNRE/LRSAE/DMH/MEM/ORSTOM/DEC, 16-20 Nov. 1992, 23 pages.  
Keywords: Hydrologie et hydrogéologie
- 475  
**CNEA**  
Year: 1992  
Title: "Journées de l'eau" à Madagascar : ressources en eau (annexes) : fleuves et rivières de Madagascar. Monographie

hydrologique (résumé). Comité National de l'eau et de l'assainissement (CNEA). CNRE/LRSAE/DMH/MEM/ORSTOM/DEC, 16-20 Novembre 1992.  
**Keywords:** Hydrologie et hydrogéologie

4080

**COMITE DE LA RECHERCHE SCIENTIFIQUE ET TECHNIQUE**

**Year:** 1968

**Title:** Résumé des principaux résultats obtenus en 1966 par les organismes de recherches travaillant à Madagascar (suite) : ORSTOM, Bull. de Madagascar, Tananarive, n° 268, Septembre 1968, pages 762-768

**Keywords:** Pédologie  
Hydrologie et hydrogéologie  
Sociologie rurale  
Géographie agraire

3045

**COUESNON**

**Year:** 1914

**Title:** Le régime des eaux en Emyme. Année 1914, pages 234 et suivantes.

**Keywords:** Hydrologie et hydrogéologie  
Climatologie  
Hauts-plateaux

4021

**CROSNIER, A.**

**Year:** 1958

**Title:** Rapport sur la campagne de l'ORSTOM dans la région de Fort-Dauphin, en Octobre 1958, Arch. de l'I.R.S.M., Tananarive

**Keywords:** Hydrologie et hydrogéologie  
Mandrare-Androy-Mahafaly  
Sud et sud-ouest  
Est

3072

**CTFT**

**Year:** 1965

**Title:** Etude de l'économie de l'eau à Antanimora, sous-préfecture d'Ambovombe. Premières observations - C.T.F.T. Madagascar, 1965, polycop. 31 pages + nombreux graphiques et tableaux

**Keywords:** Climatologie  
Hydrologie et hydrogéologie  
Pédologie  
Bassins versants expérimentaux élémentaires  
Mandrare-Androy-Mahafaly  
Sud et sud-ouest

2609

**DANLOUX, J**

**Year:** 1970

**Title:** Etudes hydrologiques dans la région de Befandriana-Mandritsara : résultats de la campagne 1968-1969 - ORSTOM, Tananarive, 1970, 94 pages, tableaux, 14 cartes

**Keywords:** Hydrologie et hydrogéologie  
Géographie générale  
Climatologie  
Befandriana-Mandritsara  
Nord et nord-ouest

3870

**DANLOUX, J.**

**Year:** 1974

**Title:** La Namorona à Vohiparara (Andriamamovoka) Contribution à l'étude des crues. ORSTOM, Note dactyl. 5 pages, 3 figures

**Keywords:** Hydrologie et hydrogéologie  
Nord et nord-ouest

528

**DANLOUX, J**

**Year:** 1974

**Title:** Contribution à l'étude hydrologique du Haut et moyen Mandraré (extrême Sud de Madagascar). ORSTOM, mission de Tananarive, 1974, 40 p., ronéo, fig., tab.

**Keywords:** Hydrologie et hydrogéologie  
Etude de bassins versants  
Mandrare-Androy-Mahafaly  
Sud et sud-ouest

529

**DANLOUX, J**

**Year:** 1974

**Title:** Etude d'orientation sur les possibilités d'intervention rurale dans la région du Haut Mandrare. Mémoire d'orientation - Deuxième partie - Annexe D : contribution à l'étude hydrologique de Haut et Moyen Mandraré - Rapport préliminaire.

MDR/DGR/FED/SODETEG/ORSTOM - Mission Mandraré.

**Keywords:** Etude de bassins versants  
Hydrologie et hydrogéologie  
Projet de développement  
Mandrare-Androy-Mahafaly  
Sud et sud-ouest

2617

**DANLOUX, J**

**Year:** 1975

**Title:** Etudes hydrologiques dans l'Ankaizina : campagne 1973-1974 - ORSTOM, Tananarive 1975, 48 pages, 3 références, nombreux tableaux, 2 cartes

**Keywords:** Hydrologie et hydrogéologie  
Climatologie  
Ankaizina  
Nord et nord-ouest

2618

**DANLOUX, J**

**Year:** 1975

**Title:** Compte-rendu d'installation de stations hydropluviométriques dans l'Ankaizina : campagne 1974-1975 - ORSTOM, Tananarive 1975, 5 pages, 4 cartes

**Keywords:** Hydrologie et hydrogéologie  
Climatologie  
Ankaizina  
Nord et nord-ouest

3871

**DANLOUX, J.**

**Year:** 1975

**Title:** Franchissement de la Sofia par la RN 6. Estimation de quelques caractéristiques hydrologiques. ORSTOM - DRST, Note multigr. 11 pages, 5 figures

**Keywords:** Hydrologie et hydrogéologie  
Hauts-plateaux  
Nord et nord-ouest

2619

**DANLOUX, J**

**Year:** 1976

**Title:** Etudes hydrologiques dans l'Ankaizina : 1974-1976 - ORSTOM, Tananarive 1976, 65 pages, illustrations, tableaux, 7 cartes

**Keywords:** Hydrologie et hydrogéologie  
Climatologie  
Ankaizina  
Nord et nord-ouest

530

**DANLOUX, J**

**Year:** 1977

**Title:** Bassins versants Madagascar. Bilan de l'eau sous prairies naturelles et artificielles. Rapport scientifique années 1972-1976. ORSTOM.

**Keywords:** Hydrologie et hydrogéologie  
Etude de bassins versants

2622

**DANLOUX, J**

**Year:** 1978

**Title:** Etudes hydrologiques dans la région de Maintirano : rapport général de campagne 1977-1978 - ORSTOM, Tananarive, 1978, 48 pages, 44 tableau, 2 cartes

**Keywords:** Hydrologie et hydrogéologie  
Climatologie  
Maintirano  
Ouest

3872

**DANLOUX, J.**

**Year:** 1978

**Title:** Franchissement de la rivière Bemarivo au niveau d'Ampombitika - Matsabory Lemby, Evaluation de quelques caractéristiques hydrologiques. ORSTOM - SECMO, Note multigr. 9 pages, 6 figures

**Keywords:** Hydrologie et hydrogéologie  
Nord et nord-ouest  
Ouest

3874

**DANLOUX, J.**

**Year:** 1979

**Title:** Etudes hydrologiques en vue du calcul des ponts de la RN 11 à Brickaville - Vatomandry - Mahanoro. Compte rendu des mesures et premiers résultats. ORSTOM - EEGC, Rapport multigr. 17 pages, 16 figures

**Keywords:** Hydrologie et hydrogéologie  
Est

2270

**DANLOUX, J**

**Year:** 1979

**Title:** Mise à jour et mesures hydrologiques pour la réalisation d'aménagements d'hydraulique agricole sur les périmètres d'Antsapazana, Ifanja-sud, Bemahatazana et Vondrove - ORSTOM, Tananarive 1981, 200 pages, nombreux tableaux, cartes

**Keywords:** Hydrologie et hydrogéologie  
Etude de bassins versants  
Bassins versants expérimentaux élémentaires  
Hauts-plateaux  
Moyen-ouest  
Est

- 2623  
**DANLOUX, J**  
Year: 1979  
Title: Bassin du Mandrare : mise à jour des données des stations du réseau hydrologique national 1974-1979 - ORSTOM. Tananarive 1979, 25 pages, nombreux tableaux  
Keywords: Hydrologie et hydrogéologie  
Etude de bassins versants  
Climatologie  
Mandrare-Androy-Mahafaly  
Sud et sud-ouest
- 3873  
**DANLOUX, J.**  
Year: 1979  
Title: La rivière Onive aux chutes de Tsinjoarivo. Quelques caractéristiques hydrologiques. ORSTOM, Note multigr., 4 pages, figure 4  
Keywords: Hydrologie et hydrogéologie  
Hauts-plateaux
- 3875  
**DANLOUX, J.**  
Year: 1980  
Title: Vallées de la Sasomangana et de la Ranofotsy. Etudes hydrologiques complémentaires : intensités d'averses, fonctionnement hydraulique, PC 15, crues exceptionnelles Harave, Sahamaro, Andavahirika. ORSTOM-SOGREAH, Note multigr. 24 pages, 10 figures  
Keywords: Hydrologie et hydrogéologie  
Lac Alaotra
- 3876  
**DANLOUX, J.**  
Year: 1980  
Title: Etudes hydrologiques dans la région de Sandrandahy. Campagne 1980. ORSTOM-SECMO, Rapport dactyl. 38 pages, 12 figures + 2 annexes  
Keywords: Hydrologie et hydrogéologie  
Hauts-plateaux  
Moyen-ouest
- 3877  
**DANLOUX, J.**  
Year: 1980  
Title: Etudes hydrologiques dans la région de Maintirano - Multigr. ORSTOM, Tananarive.  
Keywords: Hydrologie et hydrogéologie  
Maintirano  
Ouest
- 531  
**DANLOUX, J**  
Year: 1981  
Title: Evaluation de certaines contraintes hydrologiques pour la réalisation d'aménagements de microhydraulique sur les Hauts-Plateaux de l'Imérina et du Betsiléo. Doc ORSTOM, Tananarive.  
Keywords: Périmètres irrigués  
Hydrologie et hydrogéologie  
Projet de développement  
Hauts-plateaux
- 3878  
**DANLOUX, J.**  
Year: 1991  
Title: Madagascar, Etudes des crues, les données d'observations et évaluation des débits maximums. ORSTOM Nouméa, 154 pages, 13 graph. et tableaux  
Keywords: Hydrologie et hydrogéologie  
Climatologie
- 2630  
**DANLOUX, J; DANLOUX, F**  
Year: 1970  
Title: Madagascar : étude et gestion des ressources en eau : analyse bibliographique des travaux récents (1958-1989) - ORSTOM- Nouméa, 1990, 70 pages, nombreuses références - (Sciences de la Terre hydrologie Catalogues)  
Keywords: Hydrologie et hydrogéologie  
Etude de bassins versants  
Climatologie
- 3246  
**DE SAINT-OURS, J.**  
Year: 1959  
Title: "Campagne de recherches hydrogéologiques dans le Sud (zones I à IV)", Doc. Bur. Géol., Tananarive  
Keywords: Hydrologie et hydrogéologie  
Géologie  
Mandrare-Androy-Mahafaly  
Sud et sud-ouest
- 3247  
**DE SAINT-OURS, J.**  
Year: 1959  
Title: "Etudes géologiques préliminaires du plateau calcaire mahafaly et de ses abords". Arch. Serv. Géol., n° 1-1506  
Keywords: Géologie  
Hydrologie et hydrogéologie  
Mandrare-Androy-Mahafaly  
Sud et sud-ouest
- 4022  
**DECARY, R.**  
Year: 1918  
Title: Note hydrologique sur l'Extrême Sud de Madagascar, Rev. Agr. et Vét., Tananarive, n° 26  
Keywords: Hydrologie et hydrogéologie  
Mandrare-Androy-Mahafaly  
Sud et sud-ouest
- 552  
**DECARY, R**  
Year: 1918-1919  
Title: Etude géologique et hydrologique de l'Androy. Bull. Acad. Maélg., n° 18, pp. 11-15.  
Keywords: Géologie  
Géomorphologie  
Hydrologie et hydrogéologie  
Mandrare-Androy-Mahafaly  
Sud et sud-ouest
- 4023  
**DECARY, R.**  
Year: 1920  
Title: L'Extrême Sud de Madagascar. La Géogr., pages 243-254  
Keywords: Géographie générale  
Hydrologie et hydrogéologie  
Géologie  
Mandrare-Androy-Mahafaly  
Sud et sud-ouest
- Est  
560  
**DECARY, R**  
Year: 1930  
Title: Sur la capture de la Mahajamba par le Kamoro. Compte-rendu de l'académie Malgache, n.s., tome 13 - 1930 - pages 91-103 + carte.  
Keywords: Géomorphologie  
Hydrologie et hydrogéologie  
Nord et nord-ouest
- 4155  
**DIRECTION DES EAUX ET FORETS ET DE LA CONSERVATION DES SOLS**  
Year: 1972  
Title: "Bassin Versant de la Lokoho. Andapa. Reconnaissances préliminaires, essai de devis"  
Keywords: Etude de bassins versants  
Aires protégées  
Hydrologie et hydrogéologie  
Andapa (Ankaibe)  
Est
- 3697  
**DOMERGUE, C.**  
Year: 1962  
Title: "Le système hydraulique de la région de Befandriana-Sud" - Serv. Hydrogéol. Mad. 105, Tananarive.  
Keywords: Hydrologie et hydrogéologie  
Sud et sud-ouest
- 3698  
**DOMERGUE, C.**  
Year: 1965  
Title: "Rapport sur la zone Masikoro" - Serv. Hydro. HY 290, avec Biblio. + Minist. Ind. et Mines, 30 p. multig.  
Keywords: Hydrologie et hydrogéologie  
Sud et sud-ouest
- 3699  
**DOMERGUE, C.**  
Year: 1967  
Title: "Système hydraulique entre Onilahy et Mangoky (Sud-Ouest de Madagascar)"  
Keywords: Hydrologie et hydrogéologie  
Sud et sud-ouest  
637  
**DOMERGUE, C**  
Year: 1969  
Title: Fluctuation des nappes de l'Ouest-Sud de Madagascar (entre Onilahy et Mangoky). Compte Rendu semaine géologique, Madagascar - 1969.  
Keywords: Hydrologie et hydrogéologie  
Sud et sud-ouest
- 638  
**DOMERGUE, C**  
Year: 1971  
Title: Les grands traits de l'hydraulique à Madagascar. Mad. Rev. de Géogr., n° 19, Juillet-Décembre 1971, pp. 7-47.  
Keywords: Hydrologie et hydrogéologie
- 3700  
**DOMERGUE, C.**  
Year: 1972  
Title: "Le bassin artésien d'Antanimieva-Befandriana-Sud" - Sem. Géol. Avril 1972, doc. ronéo + Serv. Hydro HY 586 1972-1973

**Keywords:** Hydrologie et hydrogéologie  
Sud et sud-ouest

639

**DOMERGUE, C**

**Year:** 1973

**Title:** Les eaux souterraines au Nord de Tuléar, entre Onilahy et Mangoky (zone Masikoro- Sud), *Compte-rendu Académie Malgache*, n. s., tome 51, fascicule 2, 1973 - pages 49-53.

**Keywords:** Hydrologie et hydrogéologie  
Sud et sud-ouest

3527

**DORSCH, X.**

**Year:** 1967

**Title:** Rapport hydrologique pour l'étude de la route Manakara-Mananjary - Munich, 1967

**Keywords:** Hydrologie et hydrogéologie  
Est

2273

**DOSSEUR, H**

**Year:** 1983

**Title:** Etude de simulation de l'aménagement de la vallée de Sasomangana en liaison avec la cuvette de Didy (Madagascar) - ORSTOM 1983, 161 pages, 1 référence, nombreux tableaux, 3 cartes

**Keywords:** Hydrologie et hydrogéologie  
Périmètres irrigués

Lac Alaotra

Etude de bassins versants  
Est

2627

**DOSSEUR, H; DANLOUX, J**

**Year:** 1981

**Title:** Etudes hydrologiques sur l'Alaotra : données de base : tome 1. Précipitations évaporations. Tome 2. Relevés hydrométriques. Tome 3. Etalonnages-débits - ORSTOM, 1981, 3 volumes, 976 pages, tableaux, 4 cartes, échelle 1/50 000

**Keywords:** Hydrologie et hydrogéologie  
Climatologie  
Lac Alaotra

2628

**DOSSEUR, H; IBIZA, D**

**Year:** 1982

**Title:** Etudes hydrologiques sur l'Alaotra : modélisation du bassin. Annexe 1, 2, 3. Annexe 4. Fichier opérationnel des débits moyens journaliers. Annexe 5. Mesure des transports solides en suspension - ORSTOM, 1982, 4 volumes, 590 pages, 17 références, tableaux, 7 cartes

**Keywords:** Hydrologie et hydrogéologie  
Etude de bassins versants  
Climatologie  
Lac Alaotra

2056

**DOSSEUR, H; IBIZA, D**

**Year:** 1983

**Title:** Etude hydrologique sur l'Alaotra.

ORSTOM - Paris, 119 pages

**Keywords:** Lac Alaotra

Hydrologie et hydrogéologie

679

**DUFLOS, J; DE SAINT-OURS, J**

**Year:** 1968

**Title:** Résultats hydrogéologiques des explorations souterraines dans le karst de l'Ankarana. C.R. Sémin. Géol. TANANARIVE, 19-7, pages 79-81

**Keywords:** Hydrologie et hydrogéologie  
Géomorphologie  
Nord et nord-ouest

3584

**DURBEC, A.; DUBAR, C.; GRILLOT, M.; RAUNET, M.**

**Year:** 1993

**Title:** Modélisation des écoulements souterrains entre interfluvés et bas-fonds rizicoles : cas d'un bassin-versant élémentaire des Hauts-Plateaux. Actes du séminaire d'Antananarivo, Madagascar "Bas-fonds et riziculture", 9-14 Décembre 1991, pages 145-154

**Keywords:** Hydrologie et hydrogéologie  
Hauts-plateaux

695

**DURET, L**

**Year:** 1976

**Title:** Estimation des débits de crues à Madagascar (bassins de 10 km<sup>2</sup> à 50.000 km<sup>2</sup>), 134 pages.

**Keywords:** Climatologie  
Hydrologie et hydrogéologie  
Etude de bassins versants

2787

**DUSSARRAT, B; FERRY, L**

**Year:** 1995

**Title:** Bilan des eaux, typologie des bassins, érosion et modélisation sur des bassins emboîtés des hautes-terres de Madagascar. "Bulletin Académique National Malgache" numéro spécial du 50ème anniversaire de l'ORSTOM, Antananarivo, pages 47-60

**Keywords:** Etude de bassins versants  
Hydrologie et hydrogéologie  
Géologie  
Géomorphologie  
Hauts-plateaux

697

**DUSSARRAT, B; RALAIMORO, J**

**Year:** 1993

**Title:** Caractérisation hydrogéologique de bassins-versants emboîtés sur socle altéré en zone tropicale d'altitude : exemple des Hautes-Terres de Madagascar. Hydrologie. BRGM, n° 1-2, 1993, pp. 53-64.

**Keywords:** Géologie  
Hydrologie et hydrogéologie  
Hauts-plateaux

2603

**EDF; ICECO; ORSTOM**

**Year:** 1967

**Title:** Extrait du dossier "aménagement de l'Onive, chute de Tsinjoarivo" : note hydrologique préparée avec la collaboration de l'ORSTOM - EDF, Paris 1967, 14 pages, références, 4 tableaux, 1 carte échelle 1/500 000

**Keywords:** Hydrologie et hydrogéologie

Géographie générale

Climatologie

Etude de bassins versants

Hauts-plateaux

Est

3701

**FAO**

**Year:** 1971

**Title:** Le problème de l'eau dans le Sud de Madagascar - ronéo, 527 pages + annexes

**Keywords:** Hydrologie et hydrogéologie  
Pâturages-élevages  
Sud et sud-ouest

3880

**FERRY, L.**

**Year:** 1984-87

**Title:** Etudes hydrologiques dans la région du Lac Alaotra. 8 fascicules, IFRSOC-ORSTOM, Tananarive

**Keywords:** Hydrologie et hydrogéologie  
Lac Alaotra

3881

**FERRY, L.**

**Year:** 1987

**Title:** Bibliographie pouvant intéresser les recherches hydrologiques et climatologiques et les aménagements hydrauliques à Madagascar - première édition multigr., ORSTOM, Tananarive

**Keywords:** Hydrologie et hydrogéologie  
Climatologie  
Périmètres irrigués

751

**FERRY, L; ARTHAUD, F; GRILLOT, J.C; DUSSARRAT, B; RALAIMARO, J**

**Year:** 1991

**Title:** Reconnaissance hydrologique et géologique dans la région de Manombo/Ranozaza (Madagascar). MRSTD-CNRE, rapport LRSAE n° 8.

**Keywords:** Hydrologie et hydrogéologie  
Géologie  
Sud et sud-ouest

2786

**FERRY, L; DEPRAETERE, C; ROBINSON, L**

**Year:** 1995

**Title:** Premiers résultats d'une étude générale sur les lacs Malgaches.

"Bulletin Académique National Malgache" numéro spécial du 50ème anniversaire de l'ORSTOM, Antananarivo, 1995, pages 30-46

**Keywords:** Hydrologie et hydrogéologie  
Géographie générale

750

**FERRY, L; RAKOTOVAO, L**

**Year:** 1990

**Title:** Programme eaux continentales (PEC) : connaissance, protection et gestion. Madagascar. MRSTD/CNRE-ORSTOM/DEC? NOV. 1990, 51 pages.

**Keywords:** Hydrologie et hydrogéologie

763

**FOFIFA, (CENRADERU)**

**Year:** 1978

**Title:** Etudes hydrologiques dans les plaines de Maintirano. Compte rendu d'installation. Antananarivo, FOFIFA-

- DRFP.  
**Keywords:** Hydrologie et hydrogéologie  
 Périmètres irrigués  
 Maintirano  
 Ouest
- 762  
**FOFIFA, (CENRADERU)**  
**Year:** 1978  
**Title:** Etudes hydrologiques dans les plaines de Maintirano. Rapport de campagne, Novembre 1977-Avril 1978. Antananarivo, FOFIFA-DRFP, 50 p. (document FOFIFA-DRFP N 433).  
**Keywords:** Hydrologie et hydrogéologie  
 Périmètres irrigués  
 Maintirano  
 Ouest
- 777  
**FONTAINE, J.M**  
**Year:** 1974  
**Title:** Etude d'orientation sur les possibilités d'intervention rurale dans la région du haut Mandrare. Mémoire d'orientation - Deuxième partie. Annexe F : équipements hydroagricoles du Haut Mandrare. MDR/DGA/FED/SODETEG - Mission Mandrare.  
**Keywords:** Géographie agraire  
 Périmètres irrigués  
 Hydrologie et hydrogéologie  
 Projet de développement  
 Mandrare-Androy-Mahafaly  
 Sud et sud-ouest
- 2785  
**GASSE, F; FERRY, L**  
**Year:** 1995  
**Title:** Histoire des lacs et paléoclimats à Madagascar : premiers résultats sur le lac Tritrivakely (massif de l'Ankaratra). 36 000 ans d'histoire hydroclimatique - "Bulletin Académique National Malgache" numéro spécial du 50ème anniversaire de l'ORSTOM, Antananarivo, pages 94-101  
**Keywords:** Géologie du quaternaire  
 Hydrologie et hydrogéologie  
 Hauts-plateaux
- 2610  
**GERBIER, A; POURRUT, P**  
**Year:** 1970  
**Title:** Etudes hydrologiques dans la région de Farafangana : campagne 1968-1969 - ORSTOM, Tananarive 1970, 124 pages, tableaux, 8 cartes échelle 1/200 000  
**Keywords:** Hydrologie et hydrogéologie  
 Climatologie  
 Etude de bassins versants  
 Est
- 2611  
**GERBIER, A; POURRUT, P**  
**Year:** 1971  
**Title:** Etudes hydrologiques dans la région de Farafangana : campagne 1969-1970 - ORSTOM, Tananarive 1971, 38 pages, nombreux tableaux, 2 cartes échelle 1/100 000, 1 carte échelle 1/200 000 - Sciences de la Terre Hydrologie n° 2  
**Keywords:** Hydrologie et hydrogéologie  
 Climatologie  
 Etude de bassins versants  
 Est
- 821  
**GERSAR**  
**Year:** 1982  
**Title:** Etude de la réhabilitation de cinq petits périmètres hydroagricoles (Mahavanona-Behara- Soavina-Belamoty-Ambalabe). Hydrologie. MPARA/DEP/Service des études et des Laboratoires.  
 Mamokatra/GERSAR/NIMES  
**Keywords:** Périmètres irrigués  
 Hydrologie et hydrogéologie  
 Projet de développement  
 Moyen-ouest
- 3844  
**GERSAR/BRL**  
**Year:** 1994  
**Title:** Etude de remise en état de protection des réseaux du PPI Taheza rive droite  
**Keywords:** Projet de développement  
 Périmètres irrigués  
 Hydrologie et hydrogéologie  
 Sables roux  
 Taheza  
 Sud et sud-ouest
- 822  
**GERSAR/BRL; SOCOTEC; EEDR "MAMOKATRA"**  
**Year:** 1989  
**Title:** Etude pour l'aménagement des vallées du sud-est du lac Alaotra - Avant-projet sommaire et faisabilité, SOMALAC, MINAGRI, 4 tomes.  
**Keywords:** Hydrologie et hydrogéologie  
 Projet de développement  
 Lac Alaotra
- 3882  
**GOUFFON, M.**  
**Year:** 1987  
**Title:** Estimation des débits de crue à Madagascar. Rappel et comparaison des méthodes et références existantes. MPARA, Rapport multigr., 24 pages + annexes  
**Keywords:** Hydrologie et hydrogéologie
- 2613  
**GOUYET, R**  
**Year:** 1972  
**Title:** Etudes hydrologiques dans la région de Farafangana : campagne 1970-1971 - ORSTOM- Tananarive 1972, 24 pages, 3 illustrations, tableaux, 3 cartes échelle 1/100 000 - Sciences de la terre hydrologie - ORSTOM  
**Keywords:** Hydrologie et hydrogéologie  
 Etude de bassins versants  
 Est
- 2614  
**GOUYET, R**  
**Year:** 1973  
**Title:** Etudes hydrologiques dans la région de Farafangana : campagne 1971-1972 - ORSTOM, Tananarive 1973, 46 pages, nombreux tableaux, nombreuses cartes  
**Keywords:** Hydrologie et hydrogéologie  
 Etude de bassins versants
- Climatologie  
 Est  
 2624  
**GOUYET, R**  
**Year:** 1980  
**Title:** Monographie hydrologique des régimes malgaches : préparation des dossiers hydrométriques, stations du Sud Est - ORSTOM, 1980, 300 pages, nombreux tableaux, cartes  
**Keywords:** Hydrologie et hydrogéologie  
 Climatologie  
 Est
- 3588  
**GRILLOT, J.C.**  
**Year:** 1971  
**Title:** Aménagement de la baie de Narinda, Madagascar. Programme PNUD, rapport ONU, New York, 20 pages, inédit  
**Keywords:** Géologie  
 Hydrologie et hydrogéologie  
 Nord et nord-ouest
- 3600  
**GRILLOT, J.C.**  
**Year:** 1989  
**Title:** Analyse de l'estimation des débits souterrains en domaine altéritique (Hauts Plateaux de Madagascar). *J. Afr. Earth Sci.*, vol. XIII, n° 1, pages 51-55  
**Keywords:** Hydrologie et hydrogéologie  
 Hauts-plateaux
- 3601  
**GRILLOT, J.C.**  
**Year:** 1990  
**Title:** Caractéristiques d'émergences en milieu altéritique d'altitude : leur apport à la compréhension de l'aquifère bi-souche arènes-socle (Hauts-Plateaux de Madagascar). *C.R. Acad. Sci., Paris*, t. 311 (2), pages 227-232  
**Keywords:** Hydrologie et hydrogéologie  
 Géomorphologie  
 Hauts-plateaux
- 866  
**GRILLOT, J.C.**  
**Year:** 1992  
**Title:** Régime des eaux souterraines en milieu cristallin altéré : un exemple en zone inter-tropicale humide d'altitude (Madagascar) "hydrological sciences", 1992, 37, 2/4, pp. 105-117.  
**Keywords:** Hydrologie et hydrogéologie  
 Géologie  
 Hauts-plateaux
- 3591  
**GRILLOT, J.C.**  
**Year:** 1992  
**Title:** Influence en saison sèche d'un karst de latitude tropicale sur les écoulements de surface. *C.R. Acad. Sci. Paris*, t. 315, série II, pages 217-222  
**Keywords:** Hydrologie et hydrogéologie  
 Géologie  
 Géomorphologie  
 Ouest  
 Sud et sud-ouest
- 3587  
**GRILLOT, J.C.; ARTHAUD, F.**  
**Year:** 1990

**Title:** Néotectonique en distension et morphologies karstiques de zone intertropicale : exemple de Madagascar. *Geodinamica Acta*, Paris, 4, 2, pages 121-131

**Keywords:** Géomorphologie  
Géologie  
Géologie du quaternaire  
Hydrologie et hydrogéologie  
Ouest

3603

**GRILLOT, J.C.; BLAVOUX, B.; RAKOTONDRAINIBE, J.H.; RAUNET, M.**

**Year:** 1989

**Title:** Dynamique en hautes eaux des aquifères des altérites sur les Hauts Plateaux cristallophylliens de Madagascar. *J. Afr. Earth Sci.*, vol. IX, n° 3/4, pages 599-607

**Keywords:** Hydrologie et hydrogéologie  
Géomorphologie  
Hauts-plateaux

3602

**GRILLOT, J.C.; BLAVOUX, B.; RAKOTONDRAINIBE, J.H.; RAUNET, M.; RANDRIANARISOA, N.**

**Year:** 1987

**Title:** A propos des aquifères d'altérites sur les Hauts Plateaux cristallophylliens de Madagascar. *C.R. Acad. Sci., Paris*, t. 305 (2), pages 1471-1476

**Keywords:** Hydrologie et hydrogéologie  
Géomorphologie  
Hauts-plateaux

3604

**GRILLOT, J.C.; BLAVOUX, B.; RAUNET, M.**

**Year:** 1990

**Title:** Recharge des aquifères de socle en zone intertropicale d'altitude : exemple de Madagascar. *Geodinamica Acta*, Paris, 4, 4, pages 227-235

**Keywords:** Hydrologie et hydrogéologie  
Géologie  
Hauts-plateaux

3605

**GRILLOT, J.C.; DE ENDOLENKO, D.; DUSSARRAT, B.**

**Year:** 1991

**Title:** Perméabilités de matériaux reposant sur socle cristallin : un exemple en zone intertropicale (Madagascar). *C.R. Acad. Sci., Paris*, t. 313 (2), pages 959-964

**Keywords:** Hydrologie et hydrogéologie  
Géomorphologie  
Hauts-plateaux

867

**GRILLOT, J.C.; DUSSARRAT, B.**

**Year:** 199

**Title:** Hydrogéologie des unités d'interfluvés et de bas-fonds tourbeux : un exemple en zone de socle altéré (Madagascar). *J. of hydrology*, 1992, 135, pp. 321-340.

**Keywords:** Hydrologie et hydrogéologie

Géologie  
Hauts-plateaux

3606

**GRILLOT, J.C.; FERRY, L.**

**Year:** 1990

**Title:** Approche des échanges surface-souterrain en milieu cristallin altéré. *Cah. de l'ORSTOM, Sér. Hydrol. cont.*, vol. X, n° 1, pages 3-12

**Keywords:** Hydrologie et hydrogéologie  
Géomorphologie  
Géologie  
Hauts-plateaux

3590

**GRILLOT, J.C.; RALAIMARO, J.; ARTHAUD, F.**

**Year:** 1993

**Title:** Aquifères karstiques et caractéristiques physico-chimiques des eaux à l'étiage. *Hydrogéologie*, n° 3, 1993, pages 199-206

**Keywords:** Hydrologie et hydrogéologie  
Géologie  
Géomorphologie  
Ouest  
Sud et sud-ouest

3608

**GRILLOT, J.C.; RAUNET, M.; FERRY, L.**

**Year:** 1990

**Title:** Comportement piézométrique des nappes d'altérites en zone intertropicale humide d'altitude (Hauts Plateaux de Madagascar). *J. Hydrol.*, 120, pages 271-282

**Keywords:** Hydrologie et hydrogéologie  
Géomorphologie  
Hauts-plateaux

948

**HERVIEU, J.**

**Year:** 1968

**Title:** Contribution à l'étude de l'ailuvionnement en milieu tropical. *Mém. ORSTOM*, Paris, 24, 408 pages.

**Keywords:** Géomorphologie  
Hydrologie et hydrogéologie  
Pédologie  
Sédimentation littorale  
Nord et nord-ouest  
Ouest

986

**IBIZA, D.**

**Year:** 1976

**Title:** Essai de simulation analytique du ruissellement sur une petite surface homogène. *ORSTOM* (section hydrologie).

**Keywords:** Bassins versants expérimentaux élémentaires  
Hydrologie et hydrogéologie  
Hauts-plateaux

2620

**IBIZA, D.**

**Year:** 1976

**Title:** Essai de simulation analytique du ruissellement sur une petite surface homogène - *ORSTOM*, 1976, 8 pages, tableaux

**Keywords:** Bassins versants expérimentaux élémentaires  
Parcelles élémentaires (pertes en terre)

Hydrologie et hydrogéologie  
Hauts-plateaux

2629

**IBIZA, D.**

**Year:** 1984

**Title:** Etudes hydrologiques et climatologiques dans la région du lac Alaotra : synthèse provisoire - *ORSTOM*, 1984, 62 pages, nombreux tableaux

**Keywords:** Hydrologie et hydrogéologie  
Climatologie  
Etude de bassins versants  
Lac Alaotra

1009

**JARDIN, CI.**

**Year:** 1959

**Title:** Introduction à l'étude des crues de l'Ikopa. Histoire, causes, solutions.

**Keywords:** Hydrologie et hydrogéologie  
Hauts-plateaux  
Plaines de Tananarive

4031

**KARCHE, J.P.**

**Year:** 1961

**Title:** Contribution à l'étude géologique et hydrogéologique du plateau calcaire mahafaly. Thèse 3<sup>e</sup> cycle, Paris, fasc. ronéotypé.

**Keywords:** Hydrologie et hydrogéologie  
Géologie  
Mandrane-Androy-Mahafaly  
Sud et sud-ouest

2980

**LABROUSSE, R.**

**Year:** 1983

**Title:** Etude de la protection contre les crues de la Plaine d'Antananarivo.

*SCET/AGRI*, 1983, 16 pages  
**Keywords:** Etude de bassins versants  
Reboisements

Géographie agraire  
Hydrologie et hydrogéologie  
Projet de développement  
Agroforesterie  
Plaines de Tananarive  
Hauts-plateaux

1062

**LAFOND, L.R.**

**Year:** 1957

**Title:** Aperçu sur la sédimentologie de l'estuaire de la Betsiboka. *Revue de l'I.F.P.*, vol. XII, n° 4 - pages 425-431.

**Keywords:** Géomorphologie  
Géologie du quaternaire  
Hydrologie et hydrogéologie  
Sédimentation littorale  
Nord et nord-ouest

3775

**LAFOND, L.R.**

**Year:** 1964

**Title:** Baie d'Antongil. Mission hydrographique (Juillet-Octobre 1962). *Républ. malgache. Ministère des travaux publics, Doc. ronéo. Bureau Central d'Etudes Outre-Mer.*

**Keywords:** Géomorphologie  
Sédimentation littorale  
Hydrologie et hydrogéologie  
Est

- 3883  
**LAMAGAT, J.P.**  
**Year:** 1990  
**Title:** Etude hydrologique de l'Onibahy - Multigr., ORSTOM, Montpellier  
**Keywords:** Hydrologie et hydrogéologie  
 Sud et sud-ouest
- 1068  
**LAPAIRE, J.P.**  
**Year:** 1976  
**Title:** L'évolution récente des "Baiboho" du Nord-Ouest (région de Mampikony-Port Berge). Madagascar Revue de Géographie - Juillet-Décembre 1976 - n° 29 - pages 117-154.  
**Keywords:** Géologie du quaternaire  
 Géomorphologie  
 Hydrologie et hydrogéologie  
 Nord et nord-ouest
- 3776  
**LEMAIRE, B.**  
**Year:** 1963  
**Title:** Rapport hydrologique Ambato-Boeni, Doc. ronéo. Bureau Rech. géolog. et min., Tananarive  
**Keywords:** Hydrologie et hydrogéologie  
 Nord et nord-ouest
- 3777  
**LEMAIRE, B.**  
**Year:** 1963  
**Title:** Rapport hydrogéologique Belosur-Tsiribihina, Doc. ronéo. Bureau Rech. géolog. et min., Tananarive  
**Keywords:** Hydrologie et hydrogéologie  
 Ouest
- 3717  
**LEMAIRE, B.**  
**Year:** 1964  
**Title:** "Rapport hydrogéologique sur l'alimentation en eau de Maintirano" - B.R.G.M.  
**Keywords:** Hydrologie et hydrogéologie  
 Maintirano  
 Ouest
- 3718  
**LEMAIRE, B.**  
**Year:** 1965  
**Title:** "Rapport hydrogéologique. Belosur-Tsiribihina" - doc. ronéo. Archives BRGM, Tananarive  
**Keywords:** Hydrologie et hydrogéologie  
 Ouest
- 3719  
**LEROUX, B.**  
**Year:** 1964  
**Title:** "Remarques au sujet du problème de l'eau dans la zone Masikoro". Hyd. 230. carte des points d'eau  
**Keywords:** Hydrologie et hydrogéologie  
 Sud et sud-ouest  
 Ouest
- 4001  
**LEROUX, B.**  
**Year:** 1968  
**Title:** Ressources en eau de la région de Tananarive. Essai de synthèse. Ministère Industrie et Mines-Hydrogéol., 19 pages  
**Keywords:** Hydrologie et hydrogéologie  
 Géologie  
 Plaines de Tananarive  
 Hauts-plateaux
- 3720  
**LESSARD, L.**  
**Year:** 1969  
**Title:** "Etude des ressources en eaux souterraines à Madagascar" - Rapport BRGM, Nations Unies, 69 RME, 004  
**Keywords:** Hydrologie et hydrogéologie  
 Sud et sud-ouest  
 Ouest  
 Nord et nord-ouest
- 2258  
**LEVY, R.**  
**Year:** 1991  
**Title:** Modélisation du fonctionnement hydraulique du système de drainage de la plaine urbanisée d'Antananarivo - SCETAGRI 1991, 121 pages, tableaux, graphiques, cartes  
**Keywords:** Hydrologie et hydrogéologie  
 Périmètres irrigués  
 Plaines de Tananarive  
 Hauts-plateaux
- 3581  
**MAC DONALD; SEMO; CEDRAT**  
**Year:** 1986  
**Title:** Rapport sur le barrage de Sahamaloto - Août 1986  
**Keywords:** Etude de bassins versants  
 Hydrologie et hydrogéologie  
 Lac Alaotra
- 1157  
**MARTIN, P.**  
**Year:** 1950  
**Title:** Etudes hydrologiques et assèchement du Sud-ouest de Madagascar. R.G.A., II, pp. 357-360  
**Keywords:** Hydrologie et hydrogéologie  
 Climatologie  
 Sud et sud-ouest
- 3779  
**MARTIN, P.**  
**Year:** 1964  
**Title:** Contribution à l'étude hydrologique du Mangoky, Doc. ronéo. Fac. des Lettres de Grenoble (thèse 3<sup>e</sup> cycle)  
**Keywords:** Hydrologie et hydrogéologie  
 Hauts-plateaux  
 Sud et sud-ouest
- 2886  
**MIANJARA, A.**  
**Year:** 1988  
**Title:** Contribution à l'étude géographique des baiboho de la Bemarivo (région de Mampikony - Port Berge) - Madagascar, revue de géographie, n° 29, Juillet-Décembre 1976, pages 117-153  
**Keywords:** Géographie agraire  
 Coton  
 Agroéconomie  
 Hydrologie et hydrogéologie  
 Nord et nord-ouest
- 3293  
**MINISTERE DE L'INDUSTRIE ET**
- DES MINES**  
**Year:** 1970  
**Title:** Direction des Mines et de l'Energie. Service de l'Eau et de l'Electricité. Bibliographie des documents hydrologiques de la subdivision d'hydrogéologie. Tananarive, 1970, 40 pages ronéo  
**Keywords:** Hydrologie et hydrogéologie
- 2742  
**MTRT, Service de la Météorologie**  
**Year:** 1981  
**Title:** Etude hydrologique du bassin supérieur du Mangoro, 1980-1981. Service géologique-Tananarive, 36 pages  
**Keywords:** Hydrologie et hydrogéologie  
 Etude de bassins versants  
 Végétation  
 Reboisements  
 Lac Alaotra
- 3548  
**NEUVY, G.**  
**Year:** 1981  
**Title:** Rizières de polders et rizières de décrue de la côte Ouest Malgache. Mad. Rev. de Géogr., n° 39, Juillet-Décembre 1981, pages 111-113  
**Keywords:** Sédimentation littorale  
 Projet de développement  
 Périmètres irrigués  
 Hydrologie et hydrogéologie  
 Ouest  
 Nord et nord-ouest
- 1246  
**NEUVY, G.**  
**Year:** 1983  
**Title:** Eaux continentales et aménagement rural en domaine tropical malgache. Thèse. Doctorat d'Etat, Univ. Nancy II.  
**Keywords:** Périmètres irrigués  
 Hydrologie et hydrogéologie  
 Projet de développement
- 1248  
**NEYRPIC, Societe**  
**Year:** 1950  
**Title:** Hydrologie du Lac Alaotra (3 tomes), Madagascar.  
**Keywords:** Hydrologie et hydrogéologie  
 Périmètres irrigués  
 Projet de développement  
 Lac Alaotra
- 4002  
**NICOLINI, E.**  
**Year:** 1982  
**Title:** L'utilisation de l'eau par l'agglomération tananarivienne et le problème de rejets. Madagascar-Revue de Géogr. n° 40, pages 41-64  
**Keywords:** Hydrologie et hydrogéologie  
 Plaines de Tananarive  
 Hauts-plateaux
- 2852  
**NOIZET, G.**  
**Year:** 1966  
**Title:** Note sur la nature et l'échelonnement dans le temps des travaux géologiques nécessaires dans l'opération "Plaine de Tananarive". Document du Service Géologique AU.125



**Keywords:** Géologie  
Hydrologie et hydrogéologie  
Plaines de Tananarive  
Hauts-plateaux

3725

**ONU**

**Year:** 1967

**Title:** "Carte phytogéologique Tuléar-Mangoky, au 1/100 000ème" - Serv.

Hydrogéologie, Tananarive

**Keywords:** Hydrologie et

hydrogéologie

Géologie

Végétation

Sud et sud-ouest

2583

**ORSTOM**

**Year:** 1958

**Title:** Note sur les débits de la Sisaony à Andramasina -ORSTOM, Tananarive 1958, 7 pages, 4 tableaux

**Keywords:** Hydrologie et

hydrogéologie

Climatologie

Hauts-plateaux

Plaines de Tananarive

2598

**ORSTOM**

**Year:** 1965

**Title:** Note hydrologique sur les rivières des hauts-plateaux de Madagascar - ORSTOM, Tananarive 1965, 20 pages, 10 tableaux

**Keywords:** Hydrologie et

hydrogéologie

Hauts-plateaux

2570

**ORSTOM**

**Year:** 1973

**Title:** Liste bibliographique des travaux effectués par l'ORSTOM à Madagascar : 1946-1972 - ORSTOM, Tananarive 1973, 98 pages, références

**Keywords:** Pédologie

Sociologie rurale

Végétation

Hydrologie et hydrogéologie

Agronomie

Biologie des sols

Agroéconomie

Géographie agraire

Démographie

2615

**ORSTOM**

**Year:** 1974

**Title:** Décennie hydrologique internationale : résumés des résultats de recherches obtenus par la France sur bassins représentatifs - Cahiers ORSTOM. Série hydrologie, 1974, vol. 11, n° 2, pages 65-174, illustrations, références, tableaux, graphiques, cartes

**Keywords:** Bassins versants

expérimentaux élémentaires

Etude de bassins versants

Climatologie

Hydrologie et hydrogéologie

1269

**ORSTOM**

**Year:** 1976

**Title:** Bassins-versants Madagascar. Bilan de l'eau sous prairies naturelles et

artificielles - Rapport scientifique, Année 1976.

**Keywords:** Hydrologie et hydrogéologie

Bassins versants expérimentaux

élémentaires

2589

**ORSTOM; EDF**

**Year:** 1963

**Title:** Réservoir de Tsiazompaniry, évacuation des crues vers le bassin du Mangoro : note hydrologique : détermination de la crue exceptionnelle de la Varahima-sud et de la Manandriana à Tsiazompaniry - ORSTOM, Tananarive 1963, 11 pages, 5 tableaux, cartes échelle 1/1 000 000

**Keywords:** Hydrologie et hydrogéologie

Climatologie

Est

Lac Alaotra

3024

**PAVLOVSKY, R.**

**Year:** 1950

**Title:** Recherches hydrogéologiques dans l'Extrême Sud de Madagascar (campagne 1949).

Bureau Géologique de Madagascar, série "Travaux", n° 10, 1950, 35 pages, 4 plans

**Keywords:** Hydrologie et hydrogéologie

Géologie

Mandrare-Androy-Mahafaly

Sud et sud-ouest

3023

**PAVLOVSKY, R.**

**Year:** 1951

**Title:** Recherches hydrogéologiques dans la zone côtière du Pays Mahafaly (campagne 1950).

Bureau géologique de Madagascar série "Travaux" n°18, 1951, 8 pages, 3 plans

**Keywords:** Hydrologie et hydrogéologie

Géologie

Mandrare-Androy-Mahafaly

Sud et sud-ouest

1298

**PELLERAY, H**

**Year:** 1954

**Title:** Quelques données de base en vue de l'étude des régimes hydrologiques de Madagascar. Mém. Inst. Sci. de Madagascar, série D, Tome VI, 1954, pp. 43-86.

**Keywords:** Hydrologie et hydrogéologie

3884

**PELLERAY, H.**

**Year:** 1955

**Title:** Le cyclone tropical du 14 au 22 Janvier 1954 à Madagascar. ORSTOM, Ann. Hydrol FOM, Année 1953, pages 67-75

**Keywords:** Climatologie

Hydrologie et hydrogéologie

2606

**PERRET, A**

**Year:** 1968

**Title:** Etude hydrologique de la plaine de Tananarive : campagne 1967-1968. Tome 1 : textes et graphiques. Tome 2 : annexes. Tome 3 : annexes - Ministère de l'Équipement - Tananarive 310 pages, nombreux tableaux

**Keywords:** Hydrologie et hydrogéologie

Climatologie

Etude de bassins versants

Plaines de Tananarive

Hauts-plateaux

3197

**PITON, B.; MAGNIER, Y.**

**Year:** 1971

**Title:** Les régimes hydrologiques de la baie d'Ambaro (Nord-Ouest de Madagascar). Contribution à l'étude d'une baie eutrophique tropicale. Cah. ORSTOM, Sér. océanogr., 1971, volume IX, n° 2 pages 149-166

**Keywords:** Hydrologie et hydrogéologie  
Nord et nord-ouest

1363

**POURRUT, P**

**Year:** 1967

**Title:** Utilisation pratique de l'humidimètre à neutrons pour les mesures hydrologiques. Premiers résultats obtenus sur le bassin versant représentatif de la Tafaina (République malgache), campagne 1966-67. ORSTOM.

**Keywords:** Bassins versants

expérimentaux élémentaires

Hydrologie et hydrogéologie

Hauts-plateaux

1364

**POURRUT, P**

**Year:** 1976

**Title:** Etude des bilans hydriques et de l'érosion sur le bassin-versant représentatif de la Tafaina (Madagascar). présentation des résultats et début d'interprétation. Campagnes 1966-67 à 1970-71 - ORSTOM, rapport multigr., 137 pages.

**Keywords:** Bassins versants

expérimentaux élémentaires

Hydrologie et hydrogéologie

Hauts-plateaux

2621

**POURRUT, P; GENSE, C; PETIT, M; BOURGEAT, F; ZEBROWSKI, C; MORAT, P**

**Year:** 1976

**Title:** Etude des bilans hydriques et de l'érosion sur le bassin versant représentatif de la Tafaina (Madagascar) : présentation des résultats et début d'interprétation, campagnes 1966-67 et 1970-71 - ORSTOM, 1976, 139 pages, 20 références, tableaux, 11 cartes

**Keywords:** Bassins versants

expérimentaux élémentaires

Hydrologie et hydrogéologie

Climatologie

Hauts-plateaux

2631

**RAKOTOVAO, L; RAJONSON, J;**

**FERRY, L; ELOUARD, J.M**

**Year:** 1990

**Title:** Madagascar, programme eaux continentales (PEC) : connaissance, protection et gestion - ORSTOM, Tananarive 1990, 51 pages, 25 références, 1 tableau, 2 cartes

**Keywords:** Hydrologie et hydrogéologie

Etude de bassins versants

- 3589  
**RALAIMARO, J.**  
**Year:** 1993  
**Title:** Aspects morpho-tectoniques et physico-chimie des eaux à l'étiage dans les karsts de Madagascar.  
 DEA, Univ. Montpellier II, soutenue le 23 Juin 1993. 36 pages + annexes  
**Keywords:** Géologie  
 Géomorphologie  
 Hydrologie et hydrogéologie  
 Sud et sud-ouest  
 Ouest  
 Nord et nord-ouest
- 1506  
**RAMANAHADRAY, F**  
**Year:** 1971  
**Title:** La conservation des sols face aux problèmes des berges. Exemple de Mahaboboka (sud- Ouest intérieur de Madagascar). B. Madag., 1971, n° 297, pp. 101-184.  
**Keywords:** Hydrologie et hydrogéologie  
 Sud et sud-ouest
- 3031  
**RANDRIAMAHERISOA, A.; BINARD, M.**  
**Year:** 1995  
**Title:** Régionalisation des paramètres du modèle maillé: impact de la déforestation sur le régime hydrologique de la Lokoho (Madagascar). "Régionalisation en hydrologie, application au développement". ORSTOM, Paris, 1995, pages 269-284  
**Keywords:** Hydrologie et hydrogéologie  
 Végétation  
 Etude de bassins versants  
 Andapa (Ankaibe)  
 Nord et nord-ouest
- 3998  
**RASOAMIADANA, J.**  
**Year:** 1993  
**Title:** Synthèse des observations hydroclimatologiques faites sur le bassin versant d'Ambohitrakoho de 1987 à 1990 (Essai de bilan). Mémoire d'Ingénieur-Janvier 1993 ; Filière Hydraulique-Ecole Supérieure Polytechnique d'Antananarivo-Université d'Antananarivo, 147 pages  
**Keywords:** Hydrologie et hydrogéologie  
 Climatologie  
 Hauts-plateaux
- 1564  
**RASOAMIADANA, J; FERRY, L; ROBISON, L; DUSSARRAT, B**  
**Year:** 1993  
**Title:** Traitement et valorisation des observations hydrologiques et pluviométriques du bassin d'Ambohitrakoho. Essai de bilan hydrologique. Rapport LRSAE n° 17, octobre 1993.  
**Keywords:** Etude de bassins versants  
 Climatologie  
 Hydrologie et hydrogéologie  
 Hauts-plateaux
- 3496  
**RASOAVARIMANANA, M.A.**  
**Year:** 1996  
**Title:** L'eau et la santé de la population des marais de l'Est Malgache. Diplôme d'Université, Faculté de Médecine de Montpellier, Juin 1996  
**Keywords:** Aires protégées  
 Hydrologie et hydrogéologie  
 Géographie générale  
 Géographie agraire  
 Est
- 3993  
**RATSIMBAZAFY, J.R.**  
**Year:** 1970  
**Title:** Contribution au projet d'aménagement de la plaine de Tananarive. Thèse 3ème cycle-Université de Grenoble (Faculté des Sciences). 166 pages  
**Keywords:** Hydrologie et hydrogéologie  
 Projet de développement  
 Périmètres irrigués  
 Plaines de Tananarive  
 Hauts-plateaux
- 1595  
**RAUNET, M**  
**Year:** 1984  
**Title:** Région du lac Alaotra (Madagascar) : le milieu physique, aptitudes à la mise en valeur agricole, système et structure. IRAT Montpellier, 226 p. + annexes + 2 cartes.  
**Keywords:** Géomorphologie  
 Pédologie  
 Lavaka  
 Hydrologie et hydrogéologie  
 Lac Alaotra
- 1597  
**RAUNET, M**  
**Year:** 1989  
**Title:** Approche systémique appliquée à la cartographie morpho-pédologique du paysage. 1er séminaire franco-africain de pédologie tropicale. ORSTOM-Université du Bénin (Togo), Lomé 6-12 février 1989, 36 pages.  
**Keywords:** Géomorphologie  
 Hydrologie et hydrogéologie  
 Pédologie  
 Lac Alaotra
- 1596  
**RAUNET, M**  
**Year:** 1989  
**Title:** Evolution géomorphologique sur les Hauts-Plateaux malgaches. Doc. CIRAD, 1989, 5 pages.  
**Keywords:** Géomorphologie  
 Hydrologie et hydrogéologie  
 Hauts-plateaux
- 1599  
**RAUNET, M**  
**Year:** 1993  
**Title:** Structure et fonctionnement d'un bas-fond rizicultivé sur les Hautes Terres de Madagascar. Actes du séminaire "bas-fonds et riziculture" CIRAD-ORSTOM-FOFIFA-ACCT. Tananarive 9-14 décembre 1991, pp. 99-125.  
**Keywords:** Etude de bassins versants  
 Agronomie  
 Géomorphologie  
 Géographie agraire  
 Hydrologie et hydrogéologie
- Pédologie  
 Hauts-plateaux
- 4003  
**RAZAFY, C.A.**  
**Year:** 1968  
**Title:** Essai d'évaluation des ressources en eau souterraine de la plaine de Tananarive. Ministère de l'Industrie et des Mines. Direction des Mines et de l'énergie. 9 pages  
**Keywords:** Hydrologie et hydrogéologie  
 Plaines de Tananarive  
 Hauts-plateaux
- 3526  
**RAZANADRAIBE, B.**  
**Year:** 1989  
**Title:** Instabilité des réseaux hydrographiques en milieu alluvial. Exemple d'application : le réseau de la Bemarivo (Nord-Ouest de Madagascar). Mem. DEA, Univ. Strasbourg, Octobre 1989, 79 pages  
**Keywords:** Hydrologie et hydrogéologie  
 Géomorphologie  
 Nord et nord-ouest
- 1628  
**RAZANAMAHARO HERIMANANA ZO NIRINA**  
**Year:** 1981  
**Title:** Etudes hydrologiques du secteur Centre-Est en vue de l'enrichissement de la forêt naturelle. Mem. fin d'études, ENSA, Tananarive.  
**Keywords:** Hydrologie et hydrogéologie  
 Végétation  
 Est
- 3529  
**REY, A; MORVANT, G.; DUVOISIN, J.**  
**Year:** 1964  
**Title:** Plaine de Tananarive : étude critique des données hydrologiques de l'Ikopa et de ses affluents. SOGREA, Grenoble, 1964  
**Keywords:** Hydrologie et hydrogéologie  
 Climatologie  
 Plaines de Tananarive  
 Hauts-plateaux
- 4038  
**REYNIER, F.**  
**Year:** 1929  
**Title:** Note d'observations concernant le dessèchement du Fiherenana. Bull. Eco. Mad., n° 2, documents-études, pages 3-10  
**Keywords:** Climatologie  
 Hydrologie et hydrogéologie  
 Sud et sud-ouest
- 2584  
**ROCHE, M**  
**Year:** 1958  
**Title:** Etude hydrologique de l'Ikopa et de la Betsiboka : note hydrologique - IRSM, Tananarive 1958, 42 pages, 16 pages, 4 cartes, échelle : 1/1 000 000  
**Keywords:** Hydrologie et hydrogéologie  
 Climatologie  
 Plaines de Tananarive  
 Hauts-plateaux
- 1702  
**ROCHE, M; ALDEGHERI, M**

Year: 1964  
Title: Monographie hydrologique de l'Ikopa et de la Betsiboka.  
Documentation ORSTOM, multigr. - 90 pages.  
Keywords: Hydrologie et Hydrogéologie  
Hauts-plateaux  
Nord et nord-ouest

2592  
ROCHE, M; ALDEGHERI, M  
Year: 1964  
Title: Interprétation des résultats et caractéristiques du régime - Monographie hydrologique de l'Ikopa et de la Betsiboka - IRSM, Tananarive 1964, 92 pages, 46 tableaux  
Keywords: Géographie générale Hydrologie et hydrogéologie  
Etude de bassins versants  
Climatologie  
Plaines de Tananarive  
Hauts-plateaux

2616  
RODIER, J  
Year: 1974  
Title: Résumé des résultats de recherches sur les bassins représentatifs de l'ORSTOM étudiés hors des territoires français - Décennie hydrologique internationale : résumés des résultats de recherches obtenus par la France sur bassins représentatifs - Cahiers ORSTOM. Série hydrologie, 1974, Vol. 11, n° 2, pages 170-174, 15 références  
Keywords: Bassins versants expérimentaux élémentaires  
Etude de bassins versants  
Climatologie  
Hydrologie et hydrogéologie

1762  
SACCARDY, L  
Year: 1960  
Title: Protection de la plaine de Tananarive contre les inondations. Travaux de défense et de restauration des sols. BCEOM. MTPET/DTP, 33 pages.  
Keywords: Périmètres irrigués  
Hydrologie et hydrogéologie  
Etude de bassins versants  
Projet de développement  
Hauts-plateaux  
Plaines de Tananarive

1769  
SALOMON, J.N  
Year: 1978  
Title: Un cours d'eau original : la Tsitintinc (Sud-Ouest de Madagascar), Tsiokantimo n° 3, revue du CUR de Tuléar.  
Keywords: Géomorphologie  
Hydrologie et hydrogéologie  
Sud et sud-ouest

3743  
SALOMON, J.N.; OLIVA, P.  
Year: 1984  
Title: "Le delta du Mangoky et sa région (Madagascar) Cartographie par télédétection spatiale (+ carte couleur)" - Travaux et Documents de Géogr. Tropicale n° 51, pages 169-197 -

Bordeaux  
Keywords: Géomorphologie  
Géologie du quaternaire  
Sédimentation littorale  
Hydrologie et hydrogéologie  
Sud et sud-ouest

2188  
SCETAGRI  
Year: 1985  
Title: Mise en valeur de l'Ankaizina : étude préliminaire d'une variante d'aménagement des périmètres de Bealanana et de Beandrazona, 1985, tableaux, graphiques, carte(s)  
Keywords: Projet de développement  
Périmètres irrigués  
Hydrologie et hydrogéologie  
Géographie agraire  
Ankaizina  
Nord et nord-ouest

2275  
SCETAGRI  
Year: 1985  
Title: Etude de la plaine d'Antananarivo : réhabilitation des zones agricoles en rive droite de l'Ikopa. Avant-projet sommaire, étude économique - 7 pages, tableaux, graphiques, cartes  
Keywords: Hydrologie et hydrogéologie  
Périmètres irrigués  
Agroéconomie  
Plaines de Tananarive  
Hauts-plateaux

2127  
SCET-COOPERATION  
Year: 1964  
Title: Plaine de Tananarive - Antananarivo 1964, 33 pages  
Keywords: Projet de développement  
Hydrologie et hydrogéologie  
Plaines de Tananarive  
Hauts-plateaux  
Agroéconomie

3200  
SCET-COOPERATION  
Year: 1971  
Title: Etude hydraulique de la Sakany. (Centre Nord de la province de Tuléar) - Tananarive, 1971, 11 pages, croquis, plans, graphiques, photographies  
Keywords: Hydrologie et hydrogéologie  
Périmètres irrigués  
Sud et sud-ouest

2354  
SCET-INTERNATIONAL  
Year: 1973  
Title: Cuvette de Didy : propositions de mise en valeur de la zone Sud du Lac Alaotra en liaison avec la cuvette de Didy - 214 pages, tableaux, graphiques, cartes  
Keywords: Périmètres irrigués  
Géographie agraire  
Pédologie  
Hydrologie et hydrogéologie  
Lac Alaotra  
Est

2274  
SCET-INTERNATIONAL  
Year: 1985  
Title: Plaine d'Antananarivo. Etude de la protection contre les crues et de ses

incidences. Aménagements prioritaires pour la protection urbaine contre les crues de l'Ikopa. Rapport intermédiaire. 1985, 37 pages, tableaux, graphiques, cartes  
Keywords: Hydrologie et hydrogéologie  
Etude de bassins versants  
Climatologie  
Plaines de Tananarive  
Hauts-plateaux

2276  
SCET-INTERNATIONAL  
Year: 1986  
Title: Plaine d'Antananarivo : étude de la protection contre les crues et de ses incidences.  
Keywords: Hydrologie et hydrogéologie  
Climatologie  
Etude de bassins versants  
Plaines de Tananarive  
Hauts-plateaux

2259  
SCHIRLE, A  
Year: 1962  
Title: Une technique de protection des berges - Bois et Forêts des Tropiques, 1962, n° 81, pages 9-17  
Keywords: Hydrologie et hydrogéologie  
Nord et nord-ouest  
Géomorphologie

1841  
SOGREAH  
Year: 1971  
Title: Plaine de Didy, Etude hydrologique.  
Keywords: Hydrologie et hydrogéologie  
Périmètres irrigués  
Projet de développement  
Est  
Lac Alaotra

1842  
SOGREAH  
Year: 1981  
Title: Etude de factibilité des vallées de la Sasomangana et de la Ranofotsy dans le sud de la cuvette du lac Alaotra - Avant projet détaillé (vallée de la Sasomangana). 1/ Note de synthèse, 2/ Tome I : annexe A-1-situation actuelle/annexe A-2-hydrologie et régulation, 3/ Tome II : annexe A-3-Erosion - Annexe A-4-possibilité d'amélioration de l'élevage bovin - Annexe A-5-développement de la production agricole 4/ Tome III : annexe A-6-aménagement pour la dérivation des eaux de l'Ivondro - annexe A-7- aménagement du périmètre irrigué, 5/Tome IV : annexe A-8-analyse économique - annexe A-9-résultats de la situation de référence et de l'alternative-1, 6/ pièces dessinées. (ref. T.043).  
MDRRA/DGPRRAC/SIA/SOMEAH/SOGREAH.  
Keywords: Etude de bassins versants  
Lavaka  
Périmètres irrigués  
Hydrologie et hydrogéologie  
Géographie agraire  
Agroforesterie  
Pâturages-élevages  
Projet de développement  
Lac Alaotra

2580

**SURAUD, P; MINJOZ, R; ROCHE, M**

**Year:** 1954

**Title:** Caractéristiques hydrologiques de l'année 1952 dans les territoires et les départements d'Outre-Mer : 1. Etude des précipitations. Etude des précipitations à Madagascar par bassin. 2. Etude des débits - *Annuaire hydrologique de la France d'Outre-Mer : année 1952* - ORSTOM, Paris, 1954, pages 37-86, tableaux

**Keywords:** Hydrologie et hydrogéologie  
Climatologie  
Etude de bassins versants

2263

**TARA, V; MERUSI; PONCHEVILLE**

**Year:** 1963

**Title:** Etude des méthodes de gestion du périmètre de Sambirano - BDPA, 1963, 129 pages, références, tableaux, graphiques, cartes

**Keywords:** Projet de développement  
Hydrologie et hydrogéologie  
Périmètres irrigués  
Géographie agraire  
Nord et nord-ouest

3750

**TORRENT, H.**

**Year:** 1970

**Title:** "Etude des ressources en eaux souterraines de la plaine de Morondava" - Rapport BRGM, Nations Unies, 70 TAN 003

**Keywords:** Hydrologie et hydrogéologie  
Morondava  
Sud et sud-ouest  
Ouest

2588

**TOUCHEBEUF de LUSSIGNY, P**

**Year:** 1960

**Title:** Etude des transports solides en Afrique noire et à Madagascar - *Conférence interafricaine sur l'hydrologie* - CCTA/CSA, Londres - 1960, 12 pages, nombreux tableaux

**Keywords:** Hydrologie et hydrogéologie  
Etude de bassins versants  
Climatologie

4280

**VELONTSOA, L.**

**Year:** 1985

**Title:** Valorisation des ressources pluviométriques pour la petite hydraulique rurale. Application à la zone aride Sud-Ouest Malgache - Mémoire CNEARC Montpellier, 57 pages

**Keywords:** Climatologie  
Périmètres irrigués  
Hydrologie et hydrogéologie  
Sud et sud-ouest

2866

**VIGNAL, A**

**Year:** 1958

**Title:** Protection des bassins versants du Mangoky. Bulletin d'information trimestriel de la D.R.S., n° 2, 3°

trimestre 1958

**Keywords:** Etude de bassins versants  
Hydrologie et hydrogéologie  
Climatologie  
Reboisements  
Hauts-plateaux  
Sud et sud-ouest  
Ouest

# MADAGASCAR

## Bibliographie

13/12/96

### Lavaka

61 références

30

**ANDRIAMAMPIANINA, N.**

**Year:** 1988

**Title:** Contribution à l'étude de la dynamique et de la stabilisation des lavaka à partir de quelques exemples. Mémoire de maîtrise EESL. Tananarive. Université de Tananarive, 167 p. + annexes.

**Keywords:** Lavaka  
Hauts-plateaux

31

**ANDRIAMAMPIANINA, N.**

**Year:** 1990

**Title:** Les lavaka malgaches : leur dynamique érosive et leur stabilisation. Madagascar, revue de Géographie, n° 46, Janvier-Juin 1985, 69-85.

**Keywords:** Lavaka  
Hauts-plateaux

38

**ANDRIAMIHARISOA, J.**

**Year:** 1985

**Title:** Contribution à l'étude de l'érosion des sols, facteur d'évolution des versants sur les Hautes Terres malgaches (région de Tananarive). Aix-en-Provence, Thèse 3ème cycle, 310 pages.

**Keywords:** Lavaka  
Géomorphologie  
Hauts-plateaux

41

**ANDRIANAMBOLA, S.**

**Year:** 1992

**Title:** Inventaire floristique au sein des lavaka. Ambatondrazaka, PRD-Université d'Antananarivo, (manuscrit), 10 p.

**Keywords:** Lavaka  
Végétation  
Lac Alaotra  
Hauts-plateaux

120

**BAILLY, C.; DELON**

**Year:** 1962

**Title:** Compte-rendu de tournée effectuée au lac Alaotra du 9 au 13 Avril 1962. Défense et restauration des sols, 4 p. + annexes.

**Keywords:** Bassins versants expérimentaux élémentaires  
Lavaka  
Parcelles élémentaires (pertes en terre)  
Lac Alaotra

139

**BAKOLIJONA, M**

**Year:** a paraître

**Title:** Quelques aspects de la végétation et de la végétalisation des lavaka au lac Alaotra. Rapport de stage de DEA en Ecologie végétale. Université de

Tananarive.

**Keywords:** Lavaka  
Végétation  
Lac Alaotra

143

**BARBIER, R**

**Year:** 1980

**Title:** L'érosion souterraine à l'origine des lavaka de Madagascar. 1980, Liège, Hommage à Calembert, éd. Thone, pp. 17-21.

**Keywords:** Lavaka  
Géomorphologie

3684

**BESAIRIE, H.**

**Year:** 1949

**Title:** "Deux exemples d'érosion accélérée à Madagascar" - Bull. Agric. Congo Belge p. 1138-1140 (Juin).

**Keywords:** Géologie  
Géomorphologie  
Lavaka

258

**BESAIRIE, H**

**Year:** 1952

**Title:** Deux exemples d'érosion accélérée à Madagascar. Tananarive. Doc du Bureau Géologique, n° 46, pp. 3-5.

**Keywords:** Lavaka  
Géomorphologie  
Pédologie

291

**BIROT, P**

**Year:** 1963

**Title:** Contribution à l'étude des "Plateaux" du Centre de Madagascar. Madagascar. Rev. de Géogr. n° 3, Juillet-Déc. 1963, pp. 1-39.

**Keywords:** Géomorphologie  
Lavaka  
Hauts-plateaux

378

**BRENON, P**

**Year:** 1951-52

**Title:** Essai sur la morphologie de quelques reliefs latéritiques à Madagascar. Bull. Acad. Malg. n.s., t. 30, 1951-1952, pp. 171-176.

**Keywords:** Lavaka  
Géomorphologie  
Hauts-plateaux  
Lac Alaotra

379

**BRENON, P**

**Year:** 1952

**Title:** Contribution à l'étude de l'érosion à Madagascar. Haut Commissariat de Madagascar. Bureau Géologique, n° 46, 1952, 44 pages dactyl.

**Keywords:** Lavaka  
Géomorphologie

380

**BRENON, P**

**Year:** 1952

**Title:** Géomorphologie de l'Antsihanaka et de l'Antanosimboangy. Les formes normales du relief. Les phénomènes d'érosion accélérée. Tananarive. Bureau Géologique. Doc. n° 46, pp. 6-22.

**Keywords:** Lavaka  
Géomorphologie  
Lac Alaotra

3791

**BRENON, P.**

**Year:** 1953

**Title:** Essai sur la morphologie de quelques reliefs latéritiques. Bull. Acad. Malg., T. XXX (1951-1952), pages 171-175

**Keywords:** Géomorphologie  
Lavaka  
Géologie

381

**BRENON, P**

**Year:** 1958

**Title:** Géomorphologie de l'Antsihanaka et de l'Antanosimboangy. "Erosion des sols à Madagascar", Tananarive, pp. 6-22.

**Keywords:** Géomorphologie  
Lavaka  
Nord et nord-nuest  
Lac Alaotra

396

**BULLETIN DE MADAGASCAR**

**Year:** 1956

**Title:** Reboisement et pisciculture : l'importance de l'érosion. Bulletin de Madagascar, (117), p. 109.

**Keywords:** Lavaka  
Reboisements

3792

**BUREAU GEOLOGIQUE DE TANANARIVE**

**Year:** 1952

**Title:** Contribution à l'étude de l'érosion des sols à Madagascar. Doc. Bur. Géol., n° 46, Tananarive, 44 pages, multigr.

**Keywords:** Géomorphologie  
Géologie  
Pédologie  
Lavaka

491

**COULAUD, D**

**Year:** 1966

**Title:** L'érosion des pentes dans le SE de la région du lac Alaotra. DES, Paris, Mai 1966, 84 pages.

**Keywords:** Lavaka

- Lac Alaotra
- 2883  
**DE VERGNETTE, J; BAILLY, C**  
**Year:** 1961  
**Title:** Ouvrages anti-érosifs : la correction des lavaka. Section de DRS, Antananarivo, 9 pages + annexes  
**Keywords:** Lavaka  
 Lac Alaotra  
 Hauts-plateaux  
 Reboisements
- 2878  
**DESFILHES, J.C**  
**Year:** 1987  
**Title:** Les systèmes de culture pluviaux en voie d'intensification.  
 ISTOM/IRAT/FOFIFA-PRD, Novembre 1986-Juin 1987  
**Keywords:** Aménagements en courbes de niveau  
 Agronomie  
 Lavaka  
 Reboisements  
 Engrais verts-légumineuses fourragères-couvertures permanentes
- 626  
**DIRECTION DES EAUX ET FORETS ET DE LA CONSERVATION DES SOLS**  
**Year:** 1970  
**Title:** Projet d'intervention en matière de conservation des sols au lac Alaotra. Madagascar, 14 p.  
**Keywords:** Lavaka  
 Lac Alaotra
- 631  
**DMD, (Dans les Media Demain)**  
**Year:** 1994  
**Title:** "Le Lac Alaotra disparaît".  
 Article de DMD n° 401 du 8 au 15 Décembre 1994, pp. 28-29.  
**Keywords:** Lavaka  
 Lac Alaotra
- 921  
**HELISOA, O**  
**Year:** 1983  
**Title:** Les lavaka du socle malgache, distribution-évolution. Thèse dactylo., Paris I, 334 pages.  
**Keywords:** Lavaka  
 Hauts-plateaux
- 952  
**HEUSCH, B**  
**Year:** 1981  
**Title:** Les lavaka du lac Alaotra (Madagascar). Sémin. Nat. "la gestion des sédiments". Propiano, Mai 1981, 5 p.  
**Keywords:** Lavaka  
 Lac Alaotra
- 954  
**HOEBLICH, J**  
**Year:** 1992  
**Title:** Le lavaka malgache. Une forme d'érosion parfois utilisable. Réseau Erosion, bulletin n° 12, 255-268.  
**Keywords:** Lavaka  
 Hauts-plateaux
- 974  
**HUMBERT, H**  
**Year:** 1949  
**Title:** La dégradation des sols à Madagascar. Mémoires de l'Institut Scientifique de Madagascar. Série D. Pédologie - Tome I, Fasc. 1  
**Keywords:** Pédologie  
 Lavaka
- 980  
**HURAUULT, J**  
**Year:** 1971  
**Title:** La signification morphologique des lavaka. Revue de Géom. dyn., pp. 121-128.  
**Keywords:** Lavaka  
 Géomorphologie  
 Hauts-plateaux
- 1086  
**LE BOURDIEC, P**  
**Year:** 1966  
**Title:** Remarques sur l'évolution des versants à Madagascar. Madagascar, revue de Géographie n° 9 - Juillet-Décembre 1966 - pages 269-273.  
**Keywords:** Géomorphologie  
 Lavaka  
 Hauts-plateaux
- 1090  
**LE BOURDIEC, P**  
**Year:** 1972  
**Title:** Accelerated erosion and soil degradation in biogeography and ecology of Madagascar. Dr. Junk Publishers, The Hague, 1972.  
**Keywords:** Lavaka  
 Végétation
- 1334  
**PETIT, M; BOURGEAT, F**  
**Year:** 1965  
**Title:** Les lavaka malgaches : un agent naturel d'évolution des versants. Bulletin de l'Association des Géographes français, mars-avril 1965, : 29-33.  
**Keywords:** Lavaka  
 Géomorphologie  
 Pédologie
- 1360  
**PORTERES, R**  
**Year:** 1955  
**Title:** Une forme spectaculaire d'érosion à Madagascar : le lavaka. Paris, Muséum d'Histoire Naturelle, 10 p.  
**Keywords:** Lavaka
- 2288  
**POUPON, J**  
**Year:** 1956  
**Title:** L'amenagement des superficies cultivées sous l'effet de l'érosion dans la région du Betsihiry - Bois et Forêts des Tropiques, 1956, n° 46, pages 11-15  
**Keywords:** Aménagements en courbes de niveau  
 Géographie agraire  
 Lavaka  
 Végétation  
 Ouest
- 2853  
**RAMANANJATO, Z**  
**Year:** à paraître  
**Title:** Phénomènes d'érosion accélérée sur socle altéré sur les Hautes Terres Centrales de Madagascar : cas du bassin versant de Mahitsy. Mémoire de maîtrise - Université d'Antananarivo  
**Keywords:** Géomorphologie  
 Hauts-plateaux  
 Lavaka
- 1520  
**RAMBOARISON, R**  
**Year:** 1990  
**Title:** Stérilisation des terres par les sables alluviaux, leur recolonisation par la végétation et leur récupération par les paysans dans le cadre du bassin-versant de la Sisaony. Mémoire de Maîtrise de Géographie. Antananarivo, Université d'Antananarivo, 183 p. + annexes.  
**Keywords:** Lavaka  
 Périmètres irrigués  
 Lac Alaotra
- 1555  
**RANJOANIZAFY, E**  
**Year:** 1985  
**Title:** Essai de quantification de l'érosion pour un lavaka sur les Hautes Terres malgaches. Maîtrise. Paris XII, 36 pages + cartes.  
**Keywords:** Lavaka ;  
 Hauts-plateaux
- 1595  
**RAUNET, M**  
**Year:** 1984  
**Title:** Région du lac Alaotra (Madagascar) : le milieu physique, aptitudes à la mise en valeur agricole, système et structure. IRAT Montpellier, 226 p. + annexes + 2 cartes.  
**Keywords:** Géomorphologie  
 Pédologie  
 Lavaka  
 Hydrologie et hydrogéologie  
 Lac Alaotra
- 2278  
**RIQUIER, J**  
**Year:** 1947  
**Title:** Note sur l'érosion à Madagascar - IRSM, Tananarive. 1947. 10 pages  
**Keywords:** Pédologie  
 Lavaka
- 1649  
**RIQUIER, J**  
**Year:** 1954  
**Title:** Etude sur les lavaka. Mémoires de l'Institut Scientifique de Madagascar., série D, tome 4. : 169-189.  
**Keywords:** Lavaka  
 Pédologie
- 1651  
**RIQUIER, J**  
**Year:** 1955  
**Title:** Procédés de fixation d'une érosion en lavaka et de régénération d'un terrain extrêmement érodé. Le Naturaliste malgache, 7(2) : 105-111.  
**Keywords:** Lavaka  
 Pédologie
- 1652  
**RIQUIER, J**  
**Year:** 1956  
**Title:** La conservation des sols à Madagascar. Bull. de Madagascar, 6 (118), pp. 260-277.  
**Keywords:** Aménagements en courbes de niveau

- Lavaka  
Pédologie
- 1657  
**RIQUIER, J**  
Year: 1958  
Title: Les lavaka de Madagascar. Aix-Marseille. Bull. Géo., pp. 169-189.  
Keywords: Lavaka  
Pédologie
- 1739  
**ROSSI, G**  
Year: 1979  
Title: L'érosion à Madagascar : l'importance des facteurs humains. Les Cahiers d'Outre-Mer, n° 128, : 355-370.  
Keywords: Géomorphologie  
Lavaka
- 1742  
**ROUGERIE, G**  
Year: 1965  
Title: Les lavaka dans l'évolution des versants à Madagascar. Bulletin de l'Association des Géographes français, mars-avril 1965, : 29-33.  
Keywords: Lavaka  
Géomorphologie  
Hauts-plateaux
- 1757  
**SABOUREAU, P**  
Year: 1949  
Title: La dégradation des sols à Madagascar. Bull. Agric. du Congo belge. Juin 1949, pp. 1093-1126. Actes de la Conf. Afric. des Sols. GOMA, 1948.  
Keywords: Pédologie  
Lavaka
- 1758  
**SABOUREAU, P**  
Year: 1954  
Title: Note sur l'activité du bureau de conservation des sols à Madagascar de février 1948 à avril 1954. Extrait des C.R. de la 2ème conférence interafricaine des sols. Léopoldville 9-14 août 1954, 19 pages.  
Keywords: Aménagements en courbes de niveau  
Lavaka
- 3000  
**SABOUREAU, P.**  
Year: 1956  
Title: Conservation des sols. Bulletin de Madagascar, n° 125, Octobre 1956, pages 896 à 910  
Keywords: Lavaka  
Parcelles élémentaires (pertes en terre)  
Reboisements  
Aménagements en courbes de niveau  
Pâturages-élevages  
Feux de végétation
- 1756  
**SABOUREAU, P**  
Year: sans date  
Title: Etude des lavaka et de leur évolution. Bureau de la conservation des sols, 4 p.  
Keywords: Lavaka
- 1807  
**SECALEN, P**
- Year: 1949  
Title: L'érosion des sols à Madagascar. Bull. Agric. du Congo belge. Juin 1949., pp. 1127-1137. Actes de la Conf. Afric. des Sols. GOMA. 1948  
Keywords: Lavaka  
Pédologie
- 1842  
**SOGREAH**  
Year: 1981  
Title: Etude de factibilité des vallées de la Sasomangana et de la Ranofotsy dans le sud de la cuvette du lac Alaotra - Avant projet détaillé (vallée de la Sasomangana). 1/ Note de synthèse, 2/ Tome I : annexe A-1-situation actuelle/ annexe A-2-hydrologie et régulation, 3/ Tome II : annexe A-3-Erosion - Annexe A-4-possibilité d'amélioration de l'élevage bovin - Annexe A-5-développement de la production agricole 4/ Tome III : annexe A-6-aménagement pour la dérivation des eaux de l'Ivondro - annexe A-7- aménagement du périmètre irrigué, 5/Tome IV : annexe A-8-analyse économique - annexe A-9-résultats de la situation de référence et de l'alternative-1, 6/pièces dessinées. (ref. T.043).  
MDRRA/DGPRRAC/SIA/SOMEAH/SOGREAH.  
Keywords: Etude de bassins versants  
Lavaka  
Périmètres irrigués  
Hydrologie et hydrogéologie  
Géographie agraire  
Agroforesterie  
Pâturages-élevages  
Projet de développement  
Lac Alaotra
- 1884  
**TASSIN, J**  
Year: 1992  
Title: Végétation et végétalisation des lavaka : premiers résultats d'études et expérimentations. Campagne 1991-1992. Ambatondrazaka, FOFIFA-DRD/CIRAD-Foret, 61 p.  
Keywords: Lavaka  
Végétation  
Agroforesterie  
Lac Alaotra
- 2869  
**TASSIN, J**  
Year: 1992  
Title: Rapport d'activités : campagnes 1991-1992. Méthodes biologiques de conservation des sols au Lac Alaotra. FOFIFA-DRD/CIRAD-Foret, 1992  
Keywords: Agroforesterie  
Reboisements  
Lac Alaotra  
Gestion de terroirs  
Lavaka
- 2861  
**TASSIN, J**  
Year: 1993  
Title: L'appui aux usagers des tanety dans leurs actions d'aménagement et de mise en valeur. Lac Alaotra FOFIFA-DRD/CIRAD, 1993  
Keywords: Agroforesterie  
Reboisements  
Lavaka
- Sociologie rurale  
Gestion de terroirs  
Lac Alaotra
- 1887  
**TASSIN, J**  
Year: 1993  
Title: Place de la végétation dans le traitement des lavaka au lac Alaotra. Akon'ny Ala, Bulletin du Département des Eaux et Forêts de l'ESSA. Antananarivo, n° 11, Aout 1993 : 40-49.  
Keywords: Lavaka  
Agroforesterie  
Lac Alaotra
- 2877  
**TASSIN, J**  
Year: 1993  
Title: Rapport d'activité de l'unité "agroforesterie et conservation des sols". Campagne 1992-93 - CIRAD-Foret/FOFIFA-DRD, Juin 1993  
Keywords: Agroforesterie  
Reboisements  
Lavaka  
Gestion de terroirs  
Lac Alaotra
- 1886  
**TASSIN, J**  
Year: 1993  
Title: Rapport de synthèse de l'unité de recherche "agroforesterie et conservation des sols". campagnes 1990-91-92-93. Ambatondrazaka, Programme de Recherche-Développement du lac Alaotra. CIRAD-Foret/FOFIFA-DRD, PRD, 78 p.  
Keywords: Agroforesterie  
Reboisements  
Lavaka  
Lac Alaotra
- 2882  
**TASSIN, J**  
Year: 1995  
Title: L'homme gestionnaire de son milieu face à l'érosion en lavaka au Lac Alaotra - Madagascar - Réseau "Erosion", bulletin n° 15, 1995, pages 340-344  
Keywords: Lavaka  
Lac Alaotra
- 1889  
**TASSIN, J**  
Year: 1995  
Title: La protection des bassins versants à Madagascar. Bilan des actions conduites dans la région du lac Alaotra. Bois et forêts des Tropiques, n° 246, 4<sup>e</sup> trimestre 1995, 20 pages.  
Keywords: Agroforesterie  
Aménagements en courbes de niveau  
Bassins versants expérimentaux  
élémentaires  
Etude de bassins versants  
Lavaka  
Parcelles élémentaires (Pertes en terre)  
Reboisements  
Lac Alaotra
- 2889  
**TEFY, R**  
Year: 1976  
Title: La construction de la route de

l'Est à Madagascar, 1897-1900,  
Mémoire de maîtrise, Université de Paris  
VII, 112 pages multigr.  
**Keywords:** Climatologie  
Géomorphologie  
Lavaka  
Est

1934  
**TRICART, J.**  
**Year:** 1953  
**Title:** Erosion naturelle et érosion  
anthropogène à Madagascar. Revue de  
Géomorphologie dynamique, n 5, : 225-  
230.  
**Keywords:** Géomorphologie  
Lavaka

1991  
**VOGT, J**  
**Year:** 1965  
**Title:** Notes de géomorphologie  
malgache (1ère partie). Mad, rev.  
Géogr. n 7, juillet-déc. 1965, pp. 63-91.  
**Keywords:** Géomorphologie  
Lavaka

1992  
**VOGT, J**  
**Year:** 1968  
**Title:** Notes de géomorphologie  
malgache (2ème partie), Mad. Rev.  
Géogr.. N 12, Janv.-juin 1968, pp. 81-  
101.  
**Keywords:** Géomorphologie  
Lavaka



# MADAGASCAR

## Bibliographie

13/12/96

## Pédologie

675 Références

2686

**ANDRIMALY, R.; ROCHE, P.**

Year: 1962

Title: Etude pédologique de la zone alluviale Manpikony-Bemarivo (sous-préfecture de Manpikony). IRAM, Tananarive, 52 pages, multigr.

Keywords: Pédologie  
Nord et nord-ouest

103

**AUBERT, G.; BOURGEAT, F.; DELIBRIAS, C.**

Year: 1970

Title: Les phénomènes anciens de rajeunissement des sols ferrallitiques à la latitude de Tananarive. Compte rendu Sémin. Géologie Madagascar - 1970 - pages 17-23.

Keywords: Pédologie  
Géomorphologie  
Hauts-plateaux

4279

**BALDE, A.B.**

Year: 1986

Title: Evaluation de l'efficacité de trois phosphates naturels (Burkina Faso, Togo, Tunisie) dans deux sols tropicaux (Indonésie, Madagascar) - Mémoire CNEARC, 46 pages, Montpellier

Keywords: Amendements (phosphore, dolomie)  
Pédologie  
Hauts-plateaux

4007

**BASSE, E.**

Year: 1931

Title: L'érosion dans le Sud-Ouest de Madagascar. C.R. Congrès Intern. Géogr. Paris, tome II, pages 687-695

Keywords: Géologie  
Géomorphologie  
Pédologie  
Végétation  
Sud et sud-ouest

2303

**BDPA**

Year: 1961

Title: Rapport sur l'opération de conservation des sols et de mise en valeur du secteur BDPA de la Sakay - 1961, 5 pages

Keywords: Aménagements en courbes de niveau  
Pédologie  
Agroéconomie  
Migrants  
Moyen-ouest

2332

**BDPA**

Year: 1969

Title: Aménagement hydroagricole du

lac Andranobe, préfecture d'Antsirabe.

Dossier A - Milieu physique.

Programme d'aménagement - 1969, 28 pages, 1 carte, échelle 1/10 000, 1 carte, échelle 1/20 000, 1 carte échelle 1/100 000

Keywords: Projet de développement  
Pédologie  
Périmètres irrigués  
Hauts-plateaux

2307

**BERGER, M.**

Year: 1963

Title: Etude des sols F2 et F3 - IRCT, 1963, 42 pages, graphiques

Keywords: Coton  
Pédologie  
Agronomie  
Sables roux  
Sud et sud-ouest

241

**BERSON, P.**

Year: 1969

Title: Types de sols dans la région de l'Itasy et la sous-préfecture de Moramanga. TANANARIVE, IRAT-IRAM, division d'agronomie, 1969. 27cm. ; 68 pages multigr. (6) tableaux dépl.

Keywords: Pédologie  
Moyen-ouest  
Lac Alaotra  
Est

2890

**BESAIRIE, H.**

Year: 1935

Title: L'étude des sols à Madagascar. Bulletin Economique Madagascar 4 : 296

Keywords: Pédologie  
Géologie

254

**BESAIRIE, H.**

Year: 1935

Title: Les sols de la basse Ménarandra. Tananarive.

Keywords: Pédologie  
Mandrare-Androy-Mahafaly  
Sud et sud-ouest

2891

**BESAIRIE, H.**

Year: 1937

Title: Les sols de Madagascar. Recherches sur les sols (Berlin) V, 3

Keywords: Pédologie  
Géologie

255

**BESAIRIE, H.**

Year: 1937

Title: Contribution à l'étude des sols de

Madagascar. Tananarive, 1937.

Keywords: Pédologie

256

**BESAIRIE, H.**

Year: 1946

Title: Essai d'une carte des sols de Madagascar. Bulletin économique de Madagascar.

Keywords: Pédologie

2892

**BESAIRIE, H.**

Year: 1947

Title: Madagascar, Réunion. Chap. Géologie (avec carte des sols). In "Encyclopédie coloniale et maritime" - tome I : pages 161-167

Keywords: Pédologie  
Géologie

4016

**BESAIRIE, H.**

Year: 1949

Title: Essai d'une carte des sols de Madagascar. Notice explicative, 12 pages, 1 carte hors texte en 2 couleurs (1946). Trav. Serv. Géol.

Keywords: Pédologie  
Géologie

3018

**BESAIRIE, H.**

Year: 1949

Title: Notes de pédologie tropicale (extraits d'un mémoire de 1943). Bureau Géologique de Madagascar série "Travaux", n° 6, 28 pages

Keywords: Pédologie  
Géologie

258

**BESAIRIE, H.**

Year: 1952

Title: Deux exemples d'érosion accélérée à Madagascar. Tananarive. Doc du Bureau Géologique, n° 46, pp. 3-5.

Keywords: Lavaka  
Géomorphologie  
Pédologie

3644

**BESAIRIE, H.**

Year: sans date

Title: Premières données, contributions à l'étude des sols de Madagascar. Ann. Géol. Serv. des Mines de Madagascar, T. 7, pages 65-92

Keywords: Pédologie  
Géologie

3418

**BESAIRIE, H.; NOIZET, G.**

Year: 1961

Title: Premier inventaire des matières

- premières pour céramique à Madagascar. Bur. Géol. n° 155  
**Keywords:** Géologie  
 Pédologie
- 269  
**BETSCH, J.M.**  
 Year: 1970  
**Title:** La microfaune du sol à Madagascar, témoin de santé des sols. Tananarive, Communication ronéotée présentée à la conférence pour la protection et l'utilisation rationnelle de la nature, 6 pages.  
**Keywords:** Biologie des sols  
 Pédologie
- 2345  
**BETSCH, J.M.**  
 Year: 1972  
**Title:** La microfaune du sol à Madagascar, témoin de la santé des sols. La conservation de la nature et de ses ressources à Madagascar - UICN, Morges (CH), 1972, pages 135-138 - (Publications UICN. Nouvelle série, n° 36) - Conférence internationale sur la conservation de la nature et de ses ressources à Madagascar, 7-11 Octobre 1970, Tananarive (MG)  
**Keywords:** Biologie des sols  
 Pédologie
- 3111  
**BOSCH, J.; POIRIER, J.**  
 Year: 1964  
**Title:** La civette d'Andapa. Inventaire agronomique - démographique - ethnologique et socio-économique. Bruxelles, C.E.F., 1964, 2 tomes :  
 - tome 1 : 225 pages, multigr, figures, tableaux, cartes.  
 - tome 2 : 114 pages, multigr, annex, figures, tableaux  
**Keywords:** Agronomie  
 Démographie  
 Agroéconomie  
 Sociologie rurale  
 Pédologie  
 Andapa (Ankaïbe)  
 Nord et nord-ouest
- 4160  
**BOSSER, J.**  
 Year: 1953  
**Title:** Carte pédologique et notice : Bealanana (1 feuille) campagne 1952, 1/20 000° - IRSM  
**Keywords:** Pédologie  
 Ankaizina  
 Nord et nord-ouest
- 313  
**BOSSER, J.**  
 Year: 1934  
**Title:** Observations sur les cartes d'utilisation des sols. Bull. Ac. malg., n.s., T. 32, pp. 79-82.  
**Keywords:** Pédologie
- 2687  
**BOSSER, J.; HERVIEU, J.**  
 Year: 1957  
**Title:** Notices sur les cartes d'utilisation des sols. 3. Feuilles de Marovoay. Publication IRSM, 50 pages  
**Keywords:** Pédologie  
 Nord et nord-ouest
- 2289  
**BOSSER, J.; HERVIEU, J.**  
 Year: 1958  
**Title:** Vallée de l'Onive (2 feuilles) - Notices sur les cartes d'utilisation des sols - IRSM, Tananarive 1958, 43 pages, illustrations, tableaux. 2 cartes, échelle 1:10 000  
**Keywords:** Pédologie  
 Agronomie  
 Hauts-plateaux
- 317  
**BOSSER, J.; HERVIEU, J.**  
 Year: 1958  
**Title:** Notice sur la carte d'utilisation des sols à 1/20.000 de la plaine de Tuléar. Antananarivo. ORSTOM, 44 p.  
**Keywords:** Pédologie  
 Sud et sud-ouest
- 318  
**BOSSER, J.; MOUREAUX, C.**  
 Year: 1954  
**Title:** Résultats d'apport de molybdène sur crotalaire et soja en colluvions latéritiques. ORSTOM - TANANARIVE. 15 pages multigr. - courbes  
**Keywords:** Agronomie  
 Pédologie  
 Hauts-plateaux
- 320  
**BOSSER, J.; PERNET, R.**  
 Year: 1952  
**Title:** Nutrition végétale et humus, Mémoires IRSM, série B, tome IV, fasc. 2, pages 259-290.  
**Keywords:** Agronomie  
 Pédologie  
 Biologie des sols
- 322  
**BOSSER, J.; RIQUIER, J.**  
 Year: 1952  
**Title:** Carte d'utilisation des sols au 1/10.000° (2 cartes). Andranoréma (lac Alaotra). ORSTOM-IRSM  
**Keywords:** Pédologie  
 Lac Alaotra
- 321  
**BOSSER, J.; RIQUIER, J.**  
 Year: 1952  
**Title:** Carte d'utilisation des sols à 1/20.000 de Kianjasoa. Antananarivo. ORSTOM  
**Keywords:** Pédologie  
 Moyen-ouest
- 4070  
**BOSSER, J.; RIQUIER, J.**  
 Year: 1952  
**Title:** Carte d'utilisation des sols de Bealanana, 1/20 000°, IRSM, Tananarive, 1952  
**Keywords:** Pédologie  
 Ankaizina  
 Agronomie  
 Nord et nord-ouest
- 323  
**BOSSER, J.; RIQUIER, J.**  
 Year: 1958  
**Title:** Feuilles de Morarano, Amparafaravola et Ambohijanahary (lac Alaotra), échelle 1/20.000. Notices sur
- les cartes d'utilisation des sols. ORSTOM-IRSM, 54 p.  
**Keywords:** Pédologie  
 Lac Alaotra
- 2688  
**BOSSER, J.; RIQUIER, J.**  
 Year: 1960  
**Title:** Notices sur les cartes d'utilisation des sols. 13. Feuille d'Anjajaja. IRSM, Tananarive, 31 pages  
**Keywords:** Pédologie  
 Nord et nord-ouest
- 2871  
**BOSSER, J.; RIQUIER, J.**  
 Year: sans date  
**Title:** Rapport sur le village témoin de Vohitrarivo (district d'Ifanadima-Fianarantsoa) - ORSTOM-IRSM  
**Keywords:** Aménagements en courbes de niveau  
 Pédologie  
 Agroforesterie  
 Agronomie  
 Hauts-plateaux  
 Est
- 324  
**BOSSER, J.; ROCHE, P.**  
 Year: 1956  
**Title:** Notice de la carte d'utilisation des sols à 1/40.000 d'Andilaména. Antananarivo. ORSTOM, 24 p.  
**Keywords:** Pédologie  
 Lac Alaotra  
 Hauts-plateaux
- 4192  
**BOUCHARD, L.**  
 Year: 1962  
**Title:** Etude pédologique du périmètre de l'Andraina s/Préfecture d'Ambohimahaso, suivie d'une étude économique du périmètre. Superficie : 1 189 hectares. Echelle 1/10 000° - Document IRAM, Tananarive, 1962  
**Keywords:** Pédologie  
 Agroéconomie  
 Hauts-plateaux
- 4194  
**BOUCHARD, L.**  
 Year: 1964  
**Title:** Etude pédologique de la Plaine de Mampikony - sous-préfecture de Mampikony, Province de Majunga. Campagne 1963. Superficie : 3 000 ha - échelle 1/20 000° Document IRAM, Tananarive, Mars 1964, 43 pages  
**Keywords:** Pédologie  
 Périmètres irrigués  
 Nord et nord-ouest
- 327  
**BOUCHARD, L.**  
 Year: 1966  
**Title:** Etude de l'évolution des sols sous culture en liaison avec les études de régénération de la fertilité. Evolution de la stabilité structurale en fonction du traitement. Doc. IRAM, n° 94, Tananarive, 35 pages.  
**Keywords:** Engrais verts-légumineuses  
 fourragères-couvertures permanentes  
 Agronomie  
 Pédologie

328

**BOUCHARD, L**

Year: 1966

**Title:** Rapport de stage ORSTOM, n° 1 : étude pédologique de la région d'Alakamisy- Ambohimaha, Province de Fianarantsoa, 111 p., photos, multigraph. Document IRAM n° 93, Tananarive, Nov. 1966.

**Keywords:** Pédologie  
Hauts-plateaux

329

**BOUCHARD, L**

Year: 1966

**Title:** Etude pédoagronomique de la région de Mandoto. Doc. IRAM n° 90 Tananarive 1966 - 52 pages.

**Keywords:** Agronomie  
Pédologie  
Moyen-ouest

331

**BOUCHARD, L**

Year: 1967

**Title:** Reconnaissance pédologique de la zone Sud de la plaine de l'Tazafo sous-préfecture de Vavatenina, 21 + 2 + 1 pages, bibl. 6 refer., 1 carte. Document IRAM n° 130, Tananarive, Novembre 1967

**Keywords:** Pédologie  
Est

330

**BOUCHARD, L**

Year: 1967

**Title:** Etude pédo-agronomique de la région de Mandoto. TANANARIVE, bulletin de Madagascar (247) pages 24-54.

**Keywords:** Agronomie  
Pédologie  
Moyen-ouest

332

**BOUCHARD, L**

Year: 1968

**Title:** Observation de profils pédologiques dans les Sous-préfectures de Vatomandry et Mahanoro, 37 p., 5 schémas, cartes. Document IRAM, Tananarive, Juin 1968.

**Keywords:** Pédologie  
Est

2322

**BOUCHARD, L**

Year: 1968

**Title:** Reconnaissance pédologique en vue de l'extension de la culture du cacaoyer dans le Sambirano (Province de Diégo-Suarez) - IRAM, 1968, 18 pages, tableaux (Document IRAM, n° 173)

**Keywords:** Pédologie  
Agronomie  
Nord et nord-ouest

4198

**BOUCHARD, L.**

Year: 1968

**Title:** Observation de profils pédologiques dans la région de Mananjary, province de Fianarantsoa. Document IRAM, Tananarive, Juillet 1968

**Keywords:** Pédologie

Est

4197

**BOUCHARD, L.**

Year: 1968

**Title:** Note concernant la recherche de sols favorables à l'établissement de plantations de peupliers dans la région de Moramanga. Document IRAM, n° 143, Tananarive, Mars 1968

**Keywords:** Pédologie  
Hauts-plateaux  
Lac Alaotra

334

**BOUCHARD, L**

Year: 1969

**Title:** Etude pédologique de la zone de Béfandriana Sud Antanimihéva, province de Tuléar, 31 p., 11 tabl., 1 graph., document IRAM n° 181, Tananarive, Janvier 1969.

**Keywords:** Pédologie  
Sud et sud-ouest

335

**BOUCHARD, L**

Year: 1969

**Title:** Reconnaissance pédologique de la zone de reboisement du Haut Mangoro, province de Tamatave. 20 p., 1 bibl., 1 carte, 2 tabl., annexes. Document IRAM n° 186, Tananarive, Mars 1969.

**Keywords:** Reboisements  
Pédologie  
Hauts-plateaux  
Est

3066

**BOUCHARD, L.;  
ANDRIAMIHAINGO, N.**

Year: 1965

**Title:** Etude pédologique de la plaine de Morondava, secteur Nord. Préfecture de Morondava. Texture, perméabilité. Aptitudes culturales, Tananarive, IRAM. 1965 - 25 pages

**Keywords:** Pédologie  
Morondava  
Sud et sud-ouest

339

**BOUCHARD, L; BANG, NGO  
CHAN**

Year: 1965

**Title:** Etudes des sols à aptitude coton. Culture sèche dans la Sous-préfecture d'Ihosy (Province de Fianarantsoa). Campagne 1964-1965, 81 p., 53 tabl. Document IRAM, n° 53, Tananarive, Déc. 1965.

**Keywords:** Pédologie  
Coton  
Moyen-ouest

4299

**BOUCHARD, L.; CHABALIER,  
P.F.**

Year: 1972

**Title:** Etude pédo-agronomique de la vallée de Mahajilo et de la Sakeny (sous-préfecture de Miandrivazo) doc IRAM

**Keywords:** Pédologie  
Ouest

4169

**BOUCHARD, L.; DAMOUR, M.**

Year: 1970

**Title:** Etude pédologique complémentaire de la région d'Ambilamanakara en vue de la culture industrielle du palmier à huile - province de Fianarantsoa.

Tana., IRAM, Novembre 1970 - 31 cm, 51 pages, 3 cartes - document n° 262

**Keywords:** Pédologie  
Est

336

**BOUCHARD, L; DAMOUR, M**

Year: 1970

**Title:** Etude agropédologique du périmètre de l'Imanga, secteur d'Ambahatra, sous-préfecture de Tsiroanomandidy, province de Tananarive. Tananarive, IRAT-IRAM, 1970, 27 cm, 20 + 20p., tabl., cart. h.t. (document n° 248).

**Keywords:** Pédologie  
Moyen-ouest

2037

**BOUCHARD, L; DAMOUR, M**

Year: 1971

**Title:** Interventions pédo-agronomiques de l'IRAM près des organismes de vulgarisation du M.A.E.R. (GOPR-URER). Année 1971. Doc. IRAM n° 301, Décembre 1971, 58 pages + annexes.

**Keywords:** Agronomie  
Pédologie  
Projet de développement  
Hauts-plateaux

3191

**BOUCHARD, L.; DAMOUR, M.**

Year: 1971

**Title:** Contribution à l'étude des facteurs physiques des sols en vue de la culture du palmier à huile sur la côte Est Malgache. Agron. Trop., 1971, n° 2, pages 256-264

**Keywords:** Pédologie  
Agronomie  
Est

4233

**BOUCHARD, L.; DAMOUR, M.**

Year: 1972

**Title:** Prospection pédoagronomique des plateaux des tampoketsa de Bevermay-Menazomby (sous-préfecture de Tsaratanana, province de Majunga). Doc. IRAM n° 311, Janvier 1972, 22 pages

**Keywords:** Pédologie  
Agronomie  
Hauts-plateaux  
Nord et nord-ouest

337

**BOUCHARD, L; DAMOUR, M**

Year: 1972

**Title:** Interventions pédo-agronomiques de l'IRAM près des organismes de vulgarisation. Année 1972. Doc. IRAM, n° 362, Décembre 1972, 58 pages + annexes.

**Keywords:** Pédologie  
Agronomie  
Projet de développement  
Hauts-plateaux

344

- BOUCHARD, L.; DAMOUR, M;**  
**RAZAKABOANA, F**  
Year: 1972  
Title: Etude pédo-agronomique de la plaine marécageuse de Didy (Préfecture d'Ambatondrazaka). Documentation IRAM, 1972 - n° 310 - 56 pages.  
Keywords: Pédologie  
Lac Alaotra  
Est
- 345  
**BOUCHARD, L.; LE BUANEC, B;**  
**RAMALANJAONA, J.D**  
Year: 1967  
Title: Etude pédologique de la zone d'extension des reboisements de la Haute-Matsiatra. province de Fianarantsoa. 65 p., 6 tabl., 1 carte. Document IRAM n° 112. Tananarive, Mai 1967.  
Keywords: Pédologie  
Reboisements  
Hauts-plateaux
- 4168  
**BOUCHARD, L.; MOUTTAPA, F.**  
Year: 1970  
Title: Etude pédologique du marais de Manakara Mahaly en vue de la culture industrielle des palmiers à huile. Tana. IRAM, Mai 1970 - 31 cm, 47 pages + annexe, graph.; bibl.; 5 références, 3 cartes. - document n° 246  
Keywords: Pédologie  
Est
- 4196  
**BOUCHARD, L.; NGO CHAN BANG**  
Year: 1965  
Title: Etudes des sols à aptitude Coton, culture sèche dans la sous-préfecture de ihosy. Province de Fianarantsoa. Campagne 1964-65. Document IRAM, n° 53, Tananarive, Décembre 1965  
Keywords: Pédologie  
Coton  
Moyen-ouest  
Sud et sud-ouest
- 340  
**BOUCHARD, L;**  
**RAKOTORIMANGA, D**  
Year: 1969  
Title: Etude de l'évolution de la structure d'un sol ferrallitique sous diverses cultures en liaison avec l'enfouissement de matières organiques résiduelles. 14 p., bibli., 1 réf., 6 tableaux. Document IRAM, n° 197, Tananarive, Avril 1969.  
Keywords: Engrais verts-légumineuses  
fourragères-couvertures permanentes  
Agronomie  
Pédologie
- 341  
**BOUCHARD, L;**  
**RAMALANJAONA, D**  
Year: 1968  
Title: Observation de profils pédologiques dans la région de Mananjary. province de Fianarantsoa. 43 p., 2 graph., 1 carte. Document IRAM, Tananarive, Juillet 1968.  
Keywords: Pédologie  
Est
- 4225  
**BOUCHARD, L.; RAUNET, M.**  
Year: 1969  
Title: Reconnaissance pédologique effectuée dans la région Sud de Vohémar.  
Doc. IRAM n° 200, Juin 1969 + annexes + cartes  
Keywords: Pédologie  
Est
- 342  
**BOUCHARD, L.; RAUNET, M**  
Year: 1969.  
Title: Observations pédologiques effectuées dans la région d'Antalaha.  
Doc. IRAM n° 201, Juin 1969, 34 pages + annexes + 3 cartes.  
Keywords: Pédologie  
Est
- 3067  
**BOUCHARD, L.; RAUNET, M.**  
Year: 1970  
Title: Etude pédologique du périmètre de la Manandaza, sous-préfecture de Miandrivazo. Province de Majunga, Tananarive, IRAM, 1970 - 44 pages  
Keywords: Pédologie  
Ouest
- 4193  
**BOUCHARD, L.; ROCHE, P.**  
Year: 1964  
Title: Etude pédologique de la Plaine de Morondava (Secteur Nord), Préfecture de Morondava : Texture, perméabilité, aptitudes culturales, 1963-64. Superficie : 2 700 ha. Echelle 1/5 000 - Document IRAM, Tananarive, Mars 1964  
Keywords: Pédologie  
Périmètres irrigués  
Morondava  
Ouest  
Sud et sud-ouest
- 4195  
**BOUCHARD, L.; TREYER, M.**  
Year: 1964  
Title: Etude pédologique de la vallée de Mahajamba. Superficie : 7 800 ha. Echelle 1/20 000 - document IRAM, Tananarive, Juillet 1964  
Keywords: Pédologie  
Nord et nord-ouest
- 2689  
**BOUCHARD, L.; TREYER, M;**  
**ANDRIAMIHAINGY, N; ROCHE, P**  
Year: 1963  
Title: Etude pédologique de la plaine de Mahabo (préfecture de Morondava) IRAM, Tananarive, 44 pages, multigr.  
Keywords: Pédologie  
Morondava  
Ouest  
Sud et sud-ouest
- 2308  
**BOUCHARD, L.; TREYER, M;**  
**CASABIANCA, M de;**  
**ANDRIAMIHAINGO; ROCHE, P**  
Year: 1964  
Title: Etude pédologique de la plaine de Mahabo (Préfecture de Morondava). Echelle 1/5 000 - Agronomie Tropicale. Agronomie Générale, Etudes Scientifiques, 1964, vol. 19, n° 3, pages
- 227-252, 7 illustrations, 2 graphiques  
Keywords: Pédologie  
Agronomie  
Morondava  
Ouest  
Sud et sud-ouest
- 350  
**BOURGEAT, F**  
Year: 1961  
Title: Teneur en phosphate des sols de Madagascar, ORSTOM - TANANARIVE, 6 pages multigr. (Rapport destiné à l'UNICEF).  
Keywords: Pédologie  
Amendements (phosphore, dolomie)
- 2691  
**BOURGEAT, F**  
Year: 1964  
Title: Etude de la basse vallée du Kamoro. IRSM, Tananarive, 101 pages, multigr.  
Keywords: Pédologie  
Nord et nord-ouest
- 3630  
**BOURGEAT, F.**  
Year: 1964  
Title: Etude des sols de la basse vallée de la Manambato. Carte. Notice. Centre ORSTOM. Tananarive. 60 pages  
Keywords: Pédologie  
Ouest
- 353  
**BOURGEAT, F**  
Year: 1966  
Title: Les sols des régions Ankazobé et Anvonimamo. Antananarivo. ORSTOM, 28 p.  
Keywords: Pédologie  
Hauts-plateaux
- 2038  
**BOURGEAT, F**  
Year: 1966  
Title: Les sols aux environs de certains villages des Hauts Plateaux. Antananarivo. ORSTOM, 39 p.  
Keywords: Pédologie  
Hauts-plateaux
- 352  
**BOURGEAT, F**  
Year: 1966  
Title: Reconnaissance pédologique du périmètre d'Antanétibe. Antananarivo. ORSTOM, 14 p.  
Keywords: Pédologie  
Hauts-plateaux
- 3893  
**BOURGEAT, F.**  
Year: 1966  
Title: Les sols alluviaux du Nord-Ouest de Madagascar, leur classification. ORSTOM, Tananarive, 1966, 12 pages ronéo, tabl.  
Keywords: Pédologie  
Nord et nord-ouest
- 354  
**BOURGEAT, F**  
Year: 1967  
Title: Reconnaissance pédologique à 1/100 000ème du périmètre d'Andranobe (Région d'Antsirabe).

ORSTOM - TANANARIVE, 17 pages  
multigr. + 1 esquisse.  
**Keywords:** Pédologie  
Hauts-plateaux

355

**BOURGEAT, F**

**Year:** 1968

**Title:** Notice de la carte pédologique  
1/100.000 d'Antananarivo, ORSTOM,  
110 p.

**Keywords:** Pédologie  
Hauts-plateaux

2579

**BOURGEAT, F**

**Year:** 1969

**Title:** Les formations gibbsitiques  
indurées à Madagascar (planche 16) -  
Comptes rendus de la semaine  
géologique de Madagascar, 1969, pages  
89-98, 29 références, tableaux

**Keywords:** Pédologie  
Géomorphologie  
Hauts-plateaux

357

**BOURGEAT, F**

**Year:** 1972

**Title:** Contribution à l'étude des sols sur  
socle ancien à Madagascar. Types de  
différenciation et interprétation  
chronologique au cours du quaternaire.  
Thèse d'Etat. Mém. ORSTOM. n° 57,  
338 pages.

**Keywords:** Géomorphologie  
Pédologie  
Géologie du quaternaire  
Hauts-plateaux

358

**BOURGEAT, F**

**Year:** 1989

**Title:** Rapport de mission à  
Madagascar. Intercoopération. Secteur  
forestier. Projet d'appui à l'ESSA forêts.

**Keywords:** Pédologie  
Hauts-plateaux

359

**BOURGEAT, F**

**Year:** 1990

**Title:** Rapport de Mission à Madagascar  
- Intercoopération/Projet d'Appui ESSA  
Forêts, Antananarivo. 50 pages.

**Keywords:** Pédologie

360

**BOURGEAT, F**

**Year:** 1991

**Title:** Compte rendu de la mission  
effectuée à Madagascar du 23 Avril au 7  
Mai 1991. Intercoopération/Projet  
d'Appui ESSA Forêts, Antananarivo, 26  
pages.

**Keywords:** Pédologie

361

**BOURGEAT, F; AUBERT, G**

**Year:** 1971

**Title:** Les sols ferrallitiques à  
Madagascar, Antananarivo, ORSTOM,  
31 p.

**Keywords:** Pédologie  
Hauts-plateaux

362

**BOURGEAT, F; DAMOUR, M**

**Year:** 1972

**Title:** Les deltas du Nord-Ouest de  
Madagascar. Terre Malgache - n° 13  
(Juillet 1972) : pp. 163-181.

**Keywords:** Géomorphologie  
Pédologie  
Géologie du quaternaire  
Sédimentation littorale,  
Nord et nord-ouest

363

**BOURGEAT, F; GRAFFIN, P.**

**Year:** 1965

**Title:** Carte pédologique de  
reconnaissance à 1/50 000ème de la  
Haute Vallée de l'Ifasy. ORSTOM -  
TANANARIVE.

**Keywords:** Pédologie

3963

**BOURGEAT, F.; GRAFFIN, P.**

**Year:** 1966

**Title:** Les sols de la vallée de l'Ifasy.  
Notice multigr., Centre ORSTOM  
Tanarive, 56 pages

**Keywords:** Pédologie  
Hauts-plateaux

372

**BOURGEAT, F; NHAN, HUYNH  
VAN; VICARIOT, F; ZEBROWSKI,  
C**

**Year:** 1972

**Title:** Relations entre le relief, les types  
de sols et leurs aptitudes culturales sur  
les Hautes Terres malgaches.  
ORSTOM, Tananarive, 1972, Ed.  
provisoire, 35 pages, ronéo.

**Keywords:** Géomorphologie  
Pédologie  
Géographie agraire  
Hauts-plateaux

3825

**BOURGEAT, F.; PETIT, M.**

**Year:** 1965

**Title:** Etude du bassin versant de la  
Tafana (centre de Madagascar). C.r.  
Sem. Géol., Tananarive, 1965, pages 9-  
13, (1 planche)

**Keywords:** Pédologie  
Géomorphologie  
Hydrologie et hydrogéologie  
Bassins versants expérimentaux  
élémentaires  
Hauts-plateaux

364

**BOURGEAT, F; PETIT, M**

**Year:** 1966

**Title:** Les "stones lines" et les terrasses  
alluviales des Hautes Terres malgaches.  
Cah. ORSTOM. Pédologie, IV, n° 2,  
pp. 3-19.

**Keywords:** Géomorphologie  
Pédologie  
Géologie du quaternaire  
Hauts-plateaux

365

**BOURGEAT, F; PETIT, M**

**Year:** 1967

**Title:** Carte géomorphologique à  
1/500.000 des hautes Terres Centrales  
de Madagascar, Antananarivo,  
ORSTOM.

**Keywords:** Géomorphologie  
Pédologie

Hauts-plateaux

366

**BOURGEAT, F; PETIT, M**

**Year:** 1968

**Title:** Caractères des surfaces  
d'aplanissement sur les Hautes Terres  
Malgaches. C.R. Séan. Géol.  
Madagascar, pages 9-15.

**Keywords:** Pédologie  
Géomorphologie  
Géologie du Quaternaire  
Hauts-Plateaux

367

**BOURGEAT, F; PETIT, M**

**Year:** 1969

**Title:** Contribution à l'étude des surfaces  
d'aplanissement sur les Hautes-Terres  
Centrales Malgaches. Annales de  
Géographie, n° 426, pages 158-188.  
Carte géomorphologique au 1/500'000  
publiée par ORSTOM, Tananarive.

**Keywords:** Pédologie  
Géomorphologie  
Géologie du quaternaire  
Hauts-plateaux

369

**BOURGEAT, F;  
RAKOTOMIRAHO, D**

**Year:** 1968

**Title:** Reconnaissance pédologique dans  
la région de Farafangana. Zone de la  
Manambatozanahary et zone de la  
moyenne Manantsimba. Doc. Ronéo.  
ORSTOM, Tananarive.

**Keywords:** Pédologie  
Farafangana  
Est

2801

**BOURGEAT, F;  
RANDRIAMBOAVONJY, J.C;  
SOURDAT, M**

**Year:** 1996

**Title:** Les unités pédomorphologiques à  
Madagascar. Les facteurs de pédogénèse  
- Potentialités et contraintes régionales  
"Recherches" ESSA, Département Eaux  
et Forêts, Antananarivo, pages 40-49

**Keywords:** Pédologie  
Géomorphologie  
Hauts-plateaux  
Sud et sud-ouest

4167

**BOURGEAT, F.;  
RATSIMBAZAFY, C.**

**Year:** 1968

**Title:** Les sols alluviaux des Hauts-  
Plateaux de Madagascar :  
reconnaissance pédologique du  
périmètre d'Antanetibe. Terre Malgache,  
n° 3, Tananarive, 1968, pages 89-106

**Keywords:** Pédologie  
Hauts-plateaux

370

**BOURGEAT, F; RATSIMBAZAFY,  
C**

**Year:** 1975

**Title:** Retouches à la chronologie du  
quaternaire continental de Madagascar.  
Conséquences sur la pédogénèse.  
Biologie des sols GF, (7), XVII, 1975,  
n° 4, pp. 554-561.

**Keywords:** Géologie du quaternaire

- Pédologie  
Géomorphologie
- 371  
**BOURGEAT, F.; SOURDAT, M.; TRICART, J**  
Year: 1979  
Title: Pédogénèse et morphogénèse d'après des exemples malgaches. *Mad. Revue de Géogr.* n° 35, Juillet-Déc. 1979.  
Keywords: Géomorphologie  
Pédologie
- 3936  
**BOURGEAT, F.; ZEBROWSKI, C.**  
Year: 1969  
Title: Les vallées alluviales de l'Ouest et du Nord-Ouest de Madagascar, Tananarive, Terre malgache, n° 5, pages 115-130  
Keywords: Pédologie  
Géomorphologie  
Ouest  
Sud et sud-ouest  
Nord et nord-ouest
- 2057  
**BOURGEON, G**  
Year: 1984  
Title: Etudes pédologiques de quelques plaines périphériques de la région du Lac Alaotra. Multipaginé, 3 cartes, légende  
Keywords: Pédologie  
Périmètres irrigués  
Lac Alaotra
- 2323  
**BULTEAU, P.; SOURDAT, M**  
Year: 1968  
Title: La concession de Tsaratompo, commune de Tsimañana, s/préfecture de Belo-tsiribihina : reconnaissance pédologique - ORSTOM, Tananarive 1968, 19 pages, tableaux, cartes échelle 1/40 000  
Keywords: Pédologie  
Sud et sud-ouest  
Ouest
- 3792  
**BUREAU GEOLOGIQUE DE TANANARIVE**  
Year: 1952  
Title: Contribution à l'étude de l'érosion des sols à Madagascar. *Doc. Bur. Géol.*, n° 46, Tananarive, 44 pages, multigr.  
Keywords: Géomorphologie  
Géologie  
Pédologie  
Lavaka
- 4050  
**CARLE, G.**  
Year: 1929  
Title: Notes sur les terrains convenant aux cocotiers à Madagascar et dans les îles du pacifique. *Rev. Bot. App. et Agr. Trop.* n° 67, pages 127-130  
Keywords: Géographie agraire  
Pédologie  
Nord et nord-ouest  
Est
- 2351  
**CELTON, J.; ROCHE, P.; VELLY, J**  
Year: 1973  
Title: Acidité du sol et chaulage - *Agronomie Tropicale. Série 2 : Agronomie Générale, Etudes Techniques.* 1973, Vol. 28, n° 2, pages 123-130, 5 illustrations, 6 tableaux  
Keywords: Agronomie  
Pédologie  
Amendements (phosphore, dolomie)  
Hauts-plateaux
- 2340  
**CHABALIER, P.F**  
Year: 1971  
Title: Etude pédologique des vallées de l'Izafo et de la Mananonoka : sous-préfecture de Vavatenina, province de Tamatave : rapport de stage ORSTOM - IRAM, Tananarive 1971, 208 pages, 18 références, nombreux tableaux, 3 cartes échelle 1/20 000 - (Document - IRAM, n° 297)  
Keywords: Pédologie  
Est
- 2480  
**CHABALIER, P.F**  
Year: 1972  
Title: Influence du pH sur la nutrition minérale de l'arachide cultivée sur deux sols ferrallitiques - IRAM, Tananarive, 1972, 62 pages, 10 références, tableaux, 17 graphiques - document IRAM, n° 317  
Keywords: Agronomie  
Pédologie  
Hauts-plateaux
- 3070  
**CHABALIER, P.F.; BOUCHARD, L.**  
Year: 1972  
Title: Etude pédoagronomique de 2 zones d'alluvions dans les vallées des rivières MAHAJILLO et SAKENY - Province de Tuléar - IRAM Mars 1972  
Keywords: Pédologie  
Sud et sud-ouest  
Ouest
- 442  
**CHAMINADE, R**  
Year: 1949  
Title: La pédogénèse et les types de sols à Madagascar. ORSTOM - TANANARIVE - 7 pages multigr.  
Keywords: Pédologie
- 2573  
**CIRAD**  
Year: 1989  
Title: Bibliographie des travaux de l'IRAT au Lac Alaotra 1980-1989 - CIRAD-IRAT. Montpellier 1989, 7 pages  
Keywords: Agronomie  
Agroéconomie  
Pédologie  
Lac Alaotra
- 2100  
**CIRAD-IRAT**  
Year: 1985  
Title: Résumé des recherches conduites par les chercheurs IRAT à Madagascar - CIRAD-IRAT, Nogent-sur-Mame (FR), 1985, 7 pages, graph.  
Keywords: Agronomie  
Pédologie
- Agroéconomie
- 473  
**CLAISSE, G.; MOUREAUX, C.; RIQUIER, J.; SEGALEN, P**  
Year: 1950  
Title: Les sols du Sud et du Sud-Ouest de Madagascar. ORSTOM - TANANARIVE - 19 pages multigr.  
Keywords: Pédologie  
Sud et sud-ouest
- 471  
**CLAISSE, G.; RIQUIER, J**  
Year: 1946  
Title: Prospection préliminaire au lac Alaotra. ORSTOM  
Keywords: Pédologie  
Lac Alaotra
- 472  
**CLAISSE, G.; RIQUIER, J**  
Year: 1947  
Title: Histoire des sols de la Station rizicole du Lac Alaotra, Antananarivo, ORSTOM, 4 p.  
Keywords: Pédologie  
Lac Alaotra  
4080  
**COMITE DE LA RECHERCHE SCIENTIFIQUE ET TECHNIQUE**  
Year: 1968  
Title: Résumé des principaux résultats obtenus en 1966 par les organismes de recherches travaillant à Madagascar (suite) : ORSTOM, *Bull. de Madagascar*, Tananarive, n° 268, Septembre 1968, pages 762-768  
Keywords: Pédologie  
Hydrologie et hydrogéologie  
Sociologie rurale  
Géographie agraire
- 484  
**COOPERATION SUISSE AU DEVELOPPEMENT**  
Year: 1980  
Title: Projet appui reboisement villageois Atsimondrano. Rapport annuel - Sixième campagne Avril 1989, Mars 1990. *Ambatofotsy (MDG)* : Direction des Eaux et Forêts, 1980, 72 p.  
Keywords: Agroforesterie  
Pédologie  
Hauts-plateaux
- 3071  
**CORNET, A.**  
Year: 1974  
Title: Etude de l'évolution de quelques caractéristiques hydriques des sols liées à une modification du couvert végétal en savane occidentale de moyenne altitude à Madagascar  
Keywords: Pédologie  
Climatologie  
Moyen-ouest
- 2268  
**CORNET, A**  
Year: 1977  
Title: Etude comparative du bilan hydrique d'une parcelle boisée et d'une parcelle herbeuse à Madagascar - Bois et Forêts des Tropiques, 1977, n° 176, pages 3-15, illustrations, 14 références, 4 tableaux, 2 graphiques

**Keywords:** Végétation  
Etude de bassins versants  
Climatologie  
Pédologie

2266

**CORNET, A; RABARJAONA, P**

**Year:** 1974

**Title:** Etude de quelques éléments du bilan hydrique dans un écosystème arboré du secteur des pentes occidentales à Madagascar - ORSTOM, Tananarive, 1974. 14 pages, illustrations, 20 références, 12 tableaux

**Keywords:** Végétation

Climatologie

Pédologie

Ouest

3910

**COUTINET, S.; DURAND, J.H.**

**Year:** 1966

**Title:** Les sols de mangrove de la côte Nord-Ouest de Madagascar. Agro. Trop., 21 (3), pages 347-360

**Keywords:** Sédimentation littorale

Pédologie

Nord et nord-ouest

3072

**CTFT**

**Year:** 1965

**Title:** Etude de l'économie de l'eau à Antanimora, sous-préfecture d'Ambovombe. Premières observations - C.T.F.T. Madagascar, 1965, polycop. 31 pages + nombreux graphiques et tableaux

**Keywords:** Climatologie

Hydrologie et hydrogéologie

Pédologie

Bassins versants expérimentaux élémentaires

Mandrare-Androy-Mahafaly

Sud et sud-ouest

2314

**DAMOUR, M**

**Year:** 1965

**Title:** Problèmes de la fertilité des sols. Région de l'Ankaratra : Ambohimandroso (Province de Tananarive - Madagascar) - Agronomie Tropicale. Série 2 : Agronomie Générale, Etudes Techniques, 1965, vol. 20, n° 9, pages 863-887, 10 illustrations, 6 références, 10 tableaux

**Keywords:** Agronomie

Pédologie

Hauts-plateaux

4199

**DAMOUR, M.**

**Year:** 1967

**Title:** Rapport de stage ORSTOM n° 1 : 2, 3 (annexe)

1° - Etude pédologique de reconnaissance des concessions "Bree-Kay", 4 000 ha. Echelle 1/20 000°.

2° - Etude pédologique de la concession "Ambofolo". Superficie 300 ha.

Echelle 1/5 000 - Document IRAM, n° 117, Tananarive, Juin 1967

**Keywords:** Pédologie

Est

2333

**DAMOUR, M**

**Year:** 1969

**Title:** Phénomènes particuliers de pédogénèse étudiés sur la Côte-Est de Madagascar : "le problème des argiles" - Agronomie Tropicale. Série 3 :

Agronomie Générale, Etudes Scientifiques, 1969, vol. 24, n° 12, pages 1139-1156, illustrations, 21 références, tableaux

**Keywords:** Pédologie

Est

4170

**DAMOUR, M.**

**Year:** 1970

**Title:** Etude pour la mise en valeur des baiboho du Nord Ouest (secteurs Anjobony Bemarivo Kimangoro). Etude pédologique des baiboho de l'Anjobony. Sous-préfecture de Port Bergé. Province de Majunga.

Tananarive, IRAT-IRAM, 1970 - 27

cm, multigr. 42 pages + 127 pages -

annexe II. Résultats analytiques (3)

cartes dépl. - document n° 213.

**Keywords:** Pédologie

Nord et nord-ouest

4264

**DAMOUR, M.**

**Year:** 1970

**Title:** Etude pour la mise en valeur des baiboho du Nord-Ouest (Secteurs Anjobony - Bemarivo - Kimangoro - Sofia). Etude pédologique de reconnaissance des baiboho de la Sofia et de la zone de confluence Anjobony - Bemarivo - Sofia. Province de Majunga, Doc. IRAM n° 218 - Tananarive, Février 1970, 17 pages, carte, graph.

Annexe tableaux analyses 21 x 31

**Keywords:** Pédologie

Nord et nord-ouest

3192

**DAMOUR, M.**

**Year:** 1971

**Title:** Etude pour la mise en valeur des baiboho du Nord-Ouest (secteurs Anjobony-Bemarivo-Kimangoro-Sofia). Etude pédologique des baiboho de la Sofia. Préfecture d'Antsohihy, province de Majunga. Doc. IRAM, 1971, n° 260, 46 pages, cartes, 2 graphiques, 11 tableaux, 9 références

**Keywords:** Pédologie

Nord et nord-ouest

Périmètres irrigués

2352

**DAMOUR, M**

**Year:** 1973

**Title:** Les sols sodiques des plaines alluviales de Marovoay, province de majunga - IRAM, Tananarive (MG), 1973, 122 pages, tableaux, graphiques - (Document IRAM, n° 372)

**Keywords:** Périmètres irrigués

Pédologie

Sédimentation littorale

Agronomie

Nord et nord-ouest

2353

**DAMOUR, M**

**Year:** 1973

**Title:** Synthèse des recherches relatives aux tests d'évaluation de la fertilité des

sols : essais en vase de végétation - IRAM, Tananarive (MG), 1973, 21 pages, 11 références - (Document IRAM, n° 371) - Séminaire Ibadan, 22-26 Mai 1972, Ibadan

**Keywords:** Agronomie

Pédologie

4171

**DAMOUR, M.; BOUCHARD, L.**

**Year:** 1970

**Title:** Etudes pédologiques complémentaires des plaines de Marovoay sous-préfecture de Marovoay, Province de Majunga.

Tananarive, IRAT-IRAM, 1970, 31 cm, 74 pages multigr., fig. ; ill., (6) cartes dépl., document n° 258.

**Keywords:** Pédologie

Sédimentation littorale

Périmètres irrigués

Nord et nord-ouest

3617

**DAMOUR, M.; BOUCHARD, L.**

**Year:** 1971

**Title:** Etude pédologique du périmètre irrigué d'ANALAIVA

(MORONDAVA). TANANARIVE

Juillet 1971. Doc. IRAM n° 293

**Keywords:** Pédologie

Périmètres irrigués

Morondava

Ouest

Sud et sud-ouest

2341

**DAMOUR, M; BOUCHARD, L;**

**DOBELMANN, J.P**

**Year:** 1971

**Title:** Contribution à l'étude de la mise en valeur des plaines de Marovoay (Province de Majunga). Problème de salinité - Agronomie Tropicale. Série 3 :

Agronomie Générale, Etudes

Scientifiques. 1971, vol. 26, n° 6-7,

pages 755-764, 2 illustrations, 3

tableaux

**Keywords:** Pédologie

Agronomie

Sédimentation littorale

Nord et nord-ouest

Périmètres irrigués

Périmètres irrigués

2342

**DAMOUR, M; DOBELMANN, J.P;**

**OLIVER, R**

**Year:** 1971

**Title:** Contribution à l'étude de la mise en valeur des plaines de Marovoay. Un exemple de dessalage de sols sodiques (Province de Majunga) - IRAM,

Tananarive 1971, 19 pages, illustratins,

tableaux - (Document IRAM, n° 304)

**Keywords:** Pédologie

Agronomie

Sédimentation littorale

Nord et nord-ouest

Périmètres irrigués

518

**DAMOUR, M; KILIAN, J**

**Year:** 1967

**Title:** Etude de la stabilité structurale d'un sol ferrallitique de la côte Est de Madagascar, sous différents stades de dégradation de la végétation naturelle.

\*Colloque sur la fertilité des sols

- tropicaux" - Tananarive (Madagascar), 19-25 nov. 1967 ; pp. 1530-1539.  
**Keywords:** Pédologie  
 Est
- 2347  
**DAMOUR, M; OLIVER, R**  
**Year:** 1972  
**Title:** Contribution à l'étude de la mise en valeur des plaines de Marovoay, Test de dessalage au laboratoire. (Province de Majunga) - IRAM, Tananarive 1972, 29 pages, 7 tableaux, 5 graphiques - (Document IRAM, n° 331)  
**Keywords:** Pédologie  
 Sédimentation littorale  
 Nord et nord-ouest  
 Périmètres irrigués
- 2320  
**DAMOUR, M;**  
**RANDRIAMAMONJIZAKA, J.L**  
**Year:** 1967  
**Title:** Etude agropédologique de la concession "Ambonofolo" (2ème parcelle) : sous préfecture de Vatmandry, province de Tamatave : rapport de stage ORSTOM n° 2 - IRAM, 1967, 81 pages, nombreuses références (document-IRAM, n° 117)  
**Keywords:** Pédologie  
 Agronomie  
 Est
- 3815  
**DE CASABLANCA, F.**  
**Year:** 1966  
**Title:** Etude agronomique des haïbos du Nord-Ouest de Madagascar. IRAM, Tananarive, T.1, 52 pages, multigr.  
**Keywords:** Agronomie  
 Pédologie  
 Nord et nord-ouest
- 538  
**DE CASABLANCA, F**  
**Year:** 1967  
**Title:** Facteurs physiques de fertilité des sols dans le Sud-Ouest malagasy. Colloque sur la fertilité des sols tropicaux. Tananarive (Madagascar), 19-25 Nov. 1967 ; pp. 1540-1546.  
**Keywords:** Sables roux  
 Pédologie  
 Agronomie  
 Coton  
 Sud et sud-ouest
- 2776  
**DE GIUDICI, P**  
**Year:** 1991  
**Title:** Facteurs limitants de la fertilité des sols malgaches d'altitude. Laboratoire des radio-isotopes (LRI), Université de Madagascar, Avril 1991  
**Keywords:** Agronomie  
 Pédologie  
 Climatologie  
 Hauts-plateaux
- 539  
**DE GIUDICI, P**  
**Year:** 1991  
**Title:** Physico-chimie et fertilité des sols rizicultivés malgaches d'altitude. Communication présentée au Séminaire "riz d'altitude", Antsirabé, Madagascar.  
**Keywords:** Pédologie
- Hauts-plateaux
- 2677  
**DIDIER DE SAINT-AMAND, R**  
**Year:** 1954  
**Title:** Etude des sols de la région d'Ambatomanoïma. Rapport inédit, 54 pages  
**Keywords:** Pédologie
- 3803  
**DIDIER DE SAINT-AMAND, R.**  
**Year:** 1955  
**Title:** Pédologie de la Plaine de Fisakana. Stat. agron. Lac Alaotra. Rapp. ann., Annexe II, pages 225-251, multigr.  
**Keywords:** Pédologie  
 Hauts-plateaux
- 3794  
**DIDIER DE SAINT-AMAND, R.**  
**Year:** 1955  
**Title:** Les sols de la plaine de Mazafo. Stat. agron. Lac Alaotra. Rapp. ann., annexe II, pages 196-214, multigr.  
**Keywords:** Pédologie  
 Est
- 3801  
**DIDIER DE SAINT-AMAND, R.**  
**Year:** 1955  
**Title:** Pédologie de la basse vallée de l'Andromba. Stat. agron. Lac Alaotra. Rapp. ann., Annexe II, pages 113-135, multigr.  
**Keywords:** Pédologie  
 Hauts-plateaux
- 3802  
**DIDIER DE SAINT-AMAND, R.**  
**Year:** 1955  
**Title:** Les sols de la propriété de Mampitny II Stat. agron. Lac Alaotra. Rapp. ann., Annexe II, pages 215-224, multigr.  
**Keywords:** Pédologie  
 Hauts-plateaux
- 2667  
**DIDIER DE SAINT-AMAND, R**  
**Year:** 1955  
**Title:** Les sols cultivés en vanille aux environs immédiats d'Antalaha. Station agronomique. Lac Alaotra. Rapport annuel, pages 147-184, multigr.  
**Keywords:** Pédologie  
 Est
- 3804  
**DIDIER DE SAINT-AMAND, R.**  
**Year:** 1956  
**Title:** Pédologie des vallées de Miaramivo-Antombofito, Antsomitoty et d'Angodogodona. Serv. de la Recherche agron. Stat. agron. Lac Alaotra, 24 pages, multigr.  
**Keywords:** Pédologie  
 Hauts-plateaux
- 616  
**DIDIER DE SAINT-AMAND, R.**  
**Year:** 1956  
**Title:** Les sols de la baie de Narinda, District d'Analalava. Document station Alaotra, Mars 1957  
**Keywords:** Pédologie  
 Nord et nord-ouest
- 4176  
**DIDIER DE SAINT-AMAND, R.**  
**Year:** 1956  
**Title:** Les sols de la propriété de Mampitny II, district de Manjakandriana. Echelle 1/5 000° document station Alaotra, Mars 1956  
**Keywords:** Pédologie  
 Hauts-plateaux
- 3806  
**DIDIER DE SAINT-AMAND, R.**  
**Year:** 1956  
**Title:** Etude pédologique de la plaine de Firavahana. Serv. de la Recherche agron. Stat. agron. Lac Alaotra, 17 pages, multigr.  
**Keywords:** Pédologie  
 Hauts-plateaux
- 613  
**DIDIER DE SAINT-AMAND, R.**  
**Year:** 1956  
**Title:** Contribution à l'étude des sols de la cuvette d'Andapa. 18 p., 1 carte de repérage des profils pédologiques, échelle 1/100.000, 1 extrait de la carte géologique de reconnaissance au 1/200.000 (par A. LENOBLE), tabl., document IRAM, Station Agronomique Alaotra, Décembre 1956.  
**Keywords:** Pédologie  
 Andapa (Ankaïbe)  
 Projet de développement  
 Est
- 614  
**DIDIER DE SAINT-AMAND, R.**  
**Year:** 1956  
**Title:** Contribution à l'étude des sols destinés à la culture du coton sur la rive gauche de la basse vallée du Fihrenana, district de Tuléar. Document Station Alaotra, Juin 1956.  
**Keywords:** Sables roux  
 Pédologie  
 Agronomie  
 Coton  
 Sud et sud-ouest
- 615  
**DIDIER DE SAINT-AMAND, R.**  
**Year:** 1956  
**Title:** Contribution à l'étude des déficiences observées sur des cultures de coton dans le Sud-Ouest de Madagascar. 145 pages, Tableaux, multigraph. Document IRAM, Station Agronomique Alaotra, Mai 1956.  
**Keywords:** Agronomie  
 Pédologie  
 Sables roux  
 Coton  
 Sud et sud-ouest
- 3805  
**DIDIER DE SAINT-AMAND, R.**  
**Year:** 1956  
**Title:** Les sols du marais de Tangoina. Serv. de la Recherche agron. Stat. agron. Lac Alaotra, 15 pages, multigr.  
**Keywords:** Pédologie  
 Hauts-plateaux
- 617  
**DIDIER DE SAINT-AMAND, R.**  
**Year:** 1956  
**Title:** Influence d'une couverture



herbacée dense sur la vie microbienne des sols de la station agronomique du Lac Alaotra (Madagascar). 6<sup>e</sup> Congrès International de la science du Sol, Paris - 1956 - Volume C, pages 431-438.

**Keywords:** Agronomie  
Pédologie  
Biologie des sols  
Lac Alaotra

618

**DIDIER DE SAINT-AMAND, R.**

**Year:** 1956

**Title:** Les sols cultivés en vanille aux environs immédiats d'Antalaha.  
Document Station Alaotra, Août 1956.

**Keywords:** Agronomie  
Pédologie  
Est

4178

**DIDIER DE SAINT-AMAND, R.**

**Year:** 1957

**Title:** Contribution à l'étude de la vallée de la Mania (Canton de Soavina).  
Echelle 1/20 000<sup>e</sup> - Document Station Alaotra, Mars 1957

**Keywords:** Pédologie  
Hauts-plateaux  
Moyen-ouest

2692

**DIDIER DE SAINT-AMAND, R.**

**Year:** 1957

**Title:** Pédologie de la concession CGOT à Analaivo (district de Morondava).  
Service de la Recherche agronomique, Station agronomique Lac Alaotra, 36 pages, multigr.

**Keywords:** Pédologie  
Morondava  
Ouest  
Sud et sud-ouest

2693

**DIDIER DE SAINT-AMAND, R.**

**Year:** 1957

**Title:** Les sols salés de la baie de Narinda. Service de la Recherche agronomique, Station agronomique, Lac Alaotra, 21 pages, multigr.

**Keywords:** Pédologie  
Sédimentation littorale  
Nord et nord-ouest

4177

**DIDIER DE SAINT-AMAND, R.**

**Year:** 1957

**Title:** Les sols du Maris du Tangaina, District Tananarive-Banlicue. Echelle 1/10 000<sup>e</sup> - Janvier 1957

**Keywords:** Pédologie  
Plaines de Tananarive  
Hauts-plateaux

4179

**DIDIER DE SAINT-AMAND, R.**

**Year:** 1957

**Title:** Etude pédologique du périmètre irrigable sur la rive droite de la Taheza, district de Betsioky. Document Station Alaotra, Août 1957

**Keywords:** Pédologie  
Périmètres irrigués  
Sables roux  
Taheza  
Sud et sud-ouest

2668

**DIDIER DE SAINT-AMAND, R.**

**Year:** 1959

**Title:** Etude pédologique de la concession d'Ambodiriana en vue de la culture du thé (district de Moramanga).  
ORSTOM, IRAM, Tananarive, 40 pages, multigr.

**Keywords:** Pédologie  
Agronomie  
Lac Alaotra  
Hauts-plateaux

3807

**DIDIER DE SAINT-AMAND, R.**

**Year:** 1959

**Title:** Evolution pédologique consécutive au drainage des sols hydromorphes à Madagascar.  
ORSTOM-IRAM, Tananarive, 31 pages, multigr.

**Keywords:** Pédologie  
Lac Alaotra  
Hauts-plateaux

3796

**DIDIER DE SAINT-AMAND, R.**

**Year:** 1960

**Title:** Aptitude à la culture du cocotier des sols s'étendant de Fénéry à Foulpointe. ORSTOM-IRAM, Tananarive, 10 pages, multigr.

**Keywords:** Pédologie  
Agronomie  
Est

3808

**DIDIER DE SAINT-AMAND, R.**

**Year:** 1960

**Title:** Contribution à l'étude pédologique du P.C. 23 (Lac Alaotra)  
IRAM, Tananarive, 75 pages, multigr.

**Keywords:** Pédologie  
Lac Alaotra

3485

**DIDIER DE SAINT-AMAND, R.**

**Year:** 1962

**Title:** Etude pédologique des marais d'Ifanja, I.R.A.M. 31 pages dactyl., carte pédol. au 1/40 000

**Keywords:** Pédologie  
Hauts-plateaux  
Moyen-ouest

2694

**DIDIER DE SAINT-AMAND, R.**

**Year:** 1962

**Title:** Contribution à l'étude pédologique de la plaine de la Basse-Ikopa. IRAM, Tananarive, 23 pages, multigr.

**Keywords:** Pédologie  
Plaines de Tananarive  
Hauts-plateaux

2678

**DIDIER DE SAINT-AMAND, R;**

**FRITZ, J**

**Year:** 1958

**Title:** Les sols cultivés en manioc dans la région de Moramanga. Station agronomique. Lac Alaotra, 31 pages, multigr.

**Keywords:** Pédologie  
Agronomie  
Lac Alaotra  
Hauts-plateaux

2704

**DIDIER DE SAINT-AMAND, R;**

**GOARIN, S**

**Year:** 1955

**Title:** Contribution à l'étude des sols sur la rive gauche de la basse vallée du Fiherenana. Service de la Recherche agronomique, Station agronomique, Lac Alaotra, 23 pages, multigr.

**Keywords:** Pédologie  
Agronomie  
Sud et sud-ouest

3263

**DOBELMANN, J.P.**

**Year:** 1972

**Title:** Essais de riziculture pluviale sur sols ferrugineux tropicaux et vertisols.  
Doc. IRAM, 1972, n° 345, 53 pages

**Keywords:** Agronomie  
Pédologie  
Nord et nord-ouest

2348

**DOBELMANN, J.P; DAMOUR, M;**

**RAKOTOSON, L**

**Year:** 1971

**Title:** Contribution à l'étude de la mise en valeur des plaines de Marovoay (Province de Majunga). Riziculture. Essais multilocaux 1971 - IRAM, Tananarive, 1972, 79 pages, illustrations, tableaux, graphiques - (Document IRAM n° 322)

**Keywords:** Agronomie  
Pédologie  
Sédimentation littorale  
Nord et nord-ouest

640

**DOMMERGUES, Y**

**Year:** 1952

**Title:** L'analyse microbiologique des sols tropicaux acides. Mém. Inst. Sci. Madag. D. IV, 2.

**Keywords:** Biologie des sols  
Pédologie

2281

**DOMMERGUES, Y**

**Year:** 1953

**Title:** Note précisant la biologie de l'*Azotobacter indicum* ainsi que sa répartition à Madagascar - IRSM - Série D : Sciences de la Terre. 1953. vol. 5. pages 327-335, références, cartes, illustrations

**Keywords:** Pédologie  
Biologie des sols

647

**DOMMERGUES, Y**

**Year:** 1954

**Title:** Etude de la biologie des sols tropicaux (programme de recherches). V<sup>e</sup> Congrès inter. Sciences du sol. Léopoldville, vol. III, pages 33-38.

**Keywords:** Biologie des sols  
Pédologie

2282

**DOMMERGUES, Y; MOUREAUX, C**

**Year:** 1954

**Title:** Etat des recherches de microbiologie du sol à Madagascar - Actes et comptes-rendus du 5<sup>ème</sup> congrès international de la science du

- sol. 1954, pages 29-32  
**Keywords:** Biologie des sols  
 Pédologie
- 672  
**DUBOIS, B; ROCHE, P**  
**Year:** 1959  
**Title:** Etude complémentaire des sols du Périmètre Taheza, document IRAM. TANANARIVE 1959.  
**Keywords:** Pédologie  
 Sables roux  
 Sud et sud-ouest  
 Taheza
- 3849  
**DUBOIS, B; ROCHE, P.**  
**Year:** 1959  
**Title:** Evolution des sables roux de la région de Befasy (Morondava). Bulletin de la section DRS, 6 pages  
**Keywords:** Agronomie  
 Pédologie  
 Sables roux  
 Morondava  
 Sud et sud-ouest  
 Ouest
- 682  
**DUFOURNET, R**  
**Year:** 1960  
**Title:** Contribution à l'étude du complexe "sol-végétation-fertilité" dans l'Ankaizina (Madagascar). In : "rapports du sol et de la végétation", 1er Colloque de la Société Botanique de France - Paris - 13 Juin 1959, pp. 63-68.  
**Keywords:** Pédologie  
 Végétation  
 Ankaizina  
 Nord et nord-ouest
- 689  
**DUFOURNET, R;**  
**RANDIMBITSIALONINA, P**  
**Year:** 1970  
**Title:** Titres des travaux réalisés par le personnel scientifique et technique de l'IRAM au 31 Octobre 1969. (document IRAM n° 251).  
**Keywords:** Agronomie  
 Pédologie  
 Agroéconomie
- 2695  
**DURAND, J.H**  
**Year:** 1963  
**Title:** Vallée de l'Ilovo-Sakroha, IRAM. Tananarive, 64 pages, multigr.  
**Keywords:** Pédologie  
 Sud et sud-ouest
- 693  
**DURAND, J.H**  
**Year:** 1963  
**Title:** Etudes des sols à vocation coton, culture sèche dans le Sud-Ouest de Madagascar. Vallée de l'Ivolo, sous-préfecture de Sakaraha. 63 p., 1 fig., Document IRAM, Tananarive, Janvier 1963.  
**Keywords:** Sables roux  
 Pédologie  
 Coton  
 Sud et sud-ouest
- 694  
**DURAND, J.H**
- Year:** 1963  
**Title:** Les sols à cocotiers des Côtes Nord-Ouest et Nord-Est de Madagascar. 107 pages, 2 figures, 3 cartes. Document IRAM, Tananarive, Janvier 1963.  
**Keywords:** Pédologie,  
 Nord et nord-ouest  
 Est
- 4076  
**DURAND, J.H.**  
**Year:** 1964  
**Title:** La mise en valeur des mangroves de la côte Nord-Ouest de Madagascar, Bull. Ass. Fr. pour l'étude du sol, 5, pages 200-206  
**Keywords:** Sédimentation littorale  
 Pédologie  
 Nord et nord-ouest
- 2321  
**DURAND, J.H**  
**Year:** 1967  
**Title:** Le sol des bassins paraliques de la Côte-Ouest de Madagascar - Agronomie Tropicale. Série 3 : Agronomie Générale - Etudes Scientifiques, 1967, vol. 22, n° 12, pages 1176-1186, 1 tableau  
**Keywords:** Pédologie  
 Sédimentation littorale  
 Ouest  
 Nord et nord-ouest  
 Sud et sud-ouest
- 3505  
**DURAND, J.H.**  
**Year:** 1969  
**Title:** Le Lac Ihoty (région de Tuléar, Madagascar). Doc IRAT - Division d'Agronomie, 15 pages.  
**Keywords:** Pédologie  
 Sud et sud-ouest
- 3912  
**DURAND, J.H.**  
**Year:** 1973  
**Title:** Géochimie des sols des bassins paraliques. Données générales sur leur mise en valeur. Agro. Trop., 28 (6-7), pages 640-666  
**Keywords:** Pédologie  
 Agronomie  
 Sédimentation littorale  
 Nord et nord-ouest  
 Ouest  
 Sud et sud-ouest
- 3506  
**DURAND, J.H.**  
**Year:** sans date  
**Title:** Note sur quelques sols de la sucrerie de Namakia (Madagascar). Doc. IRAT, Nogent Sur Marne, 3 pages + annexes  
**Keywords:** Pédologie  
 Nord et nord-ouest
- 713  
**ERHART, H**  
**Year:** 1926  
**Title:** L'influence de l'origine géologique et des facteurs extérieurs sur la formation et la valeur culturale des terres latéritiques de l'Est de Madagascar. Paris.  
**Keywords:** Géologie  
 Pédologie
- Est
- 712  
**ERHART, H**  
**Year:** 1926  
**Title:** Note préliminaire sur les sols de l'Iasy. BEM  
**Keywords:** Pédologie  
 Moyen-ouest
- 714  
**ERHART, H**  
**Year:** 1927  
**Title:** Sur les possibilités d'amélioration des terrains latéritiques. Bull. Acad. Malg.  
**Keywords:** Pédologie  
 Hauts-plateaux
- 715  
**ERHART, H**  
**Year:** 1929  
**Title:** Sur la nature et l'origine géologique des sols de Madagascar. C.R. Acad. Sci., 188, pp.1561.  
**Keywords:** Pédologie  
 Géologie
- 2664  
**ERHART, H**  
**Year:** 1935  
**Title:** Traité de Pédologie. Institut de Pédologie du Bas-Rhin, Strasbourg, 2 tomes, 260 pages  
**Keywords:** Pédologie
- 2895  
**ERHART, H**  
**Year:** 1940  
**Title:** La pédologie, science des sols. Ann. Inst. Technique Bat. Trav. Publi. Janvier-Février : 1-15  
**Keywords:** Pédologie  
 Géologie
- 4230  
**FAO**  
**Year:** 1987  
**Title:** Document de travail, mémoire provisoire à l'intention du Gouvernement : opération "Savoka".  
 FAO, Mai 1987, 13 pages  
**Keywords:** Vavy-vallées forestières  
 Géographie agricole  
 Pédologie  
 Agroéconomie  
 Végétation  
 Est
- 4231  
**FAO**  
**Year:** 1989  
**Title:** Opération de mise en valeur des savoka. Phase II. Rapport terminal. FAO, Décembre 1989, 57 pages  
**Keywords:** Vavy-vallées forestières  
 Pédologie  
 Géographie agricole  
 Agroéconomie  
 Végétation  
 Est
- 765  
**FOFIFA (CENRADERU)**  
**Year:** 1979  
**Title:** Etude des sols du périmètre Mahela, Brickaville, Antananarivo, FOFIFA-DRFP, 12 p.

**Keywords:** Pédologie  
Est

768

**FOFIFA (CENRADERU)**

**Year:** 1983

**Title:** Les sols du périmètre de la basse vallée de l'Ikopa et de la Sisoany. Antananarivo, FOFIFA, 5 p. (document FOFIFA-DRFP n° 515).

**Keywords:** Périmètres irrigués

Pédologie

Plaines de Tananarive

Hauts-plateaux

2805

**FOFIFA (CENRADERU)**

**Year:** 1995

**Title:** Actes des journées de la recherche agricole du centre national de la recherche appliquée au développement rural : CENRADERU - FOFIFA 1974-1994 - Antananarivo, 11-17 Juillet 1994 - FOFIFA, Décembre 1995 - 113 pages

**Keywords:** Agronomie

Pédologie

Reboisements

Pâturages-élevages

Agroéconomie

760

**FOFIFA (CENRADERU)**

**Year:** 1976

**Title:** Etude de la susceptibilité des sols à Madagascar. expérimentations en parcelles élémentaires. MRS, CENRADERU, 37 pages, ronéo. Tananarive.

**Keywords:** Parcelles élémentaires

(pertes en terre)

Pédologie

759

**FOFIFA (CENRADERU)**

**Year:** 1976

**Title:** Rapport annuel 1975. Antananarivo, FOFIFA, 83 p.

**Keywords:** Reboisements

Parcelles élémentaires (Pertes en terre)

Bassins versants expérimentaux

élémentaires

Etude de bassins versants

Pédologie

Agronomie

Agroéconomie

761

**FOFIFA (CENRADERU)**

**Year:** 1977

**Title:** Rapport annuel 1976. Antananarivo, FOFIFA, 59 p.

**Keywords:** Reboisements

Parcelles élémentaires (Pertes en terre)

Bassins versants expérimentaux

élémentaires

Etude de bassins versants

Pédologie

Agronomie

Agroéconomie

767

**FOFIFA (CENRADERU)**

**Year:** 1981

**Title:** Etude pédologique des périmètres d'extension du reboisement industriel de la Fanalamanga FOFIFA-DRFP. Antananarivo, FOFIFA, 10 p.

(document FOFIFA-DRFP n° 465).

**Keywords:** Pédologie

Reboisements

Est

Hauts-plateaux

783

**FOURNIER, F; MOLINIER, H; MOUREAUX, C**

**Year:** 1955

**Title:** Quelques aspects de la Science du Sol aux Etats Unis. Rapport de mission 1950-51. Bull. scientifique n° 6, Août 1955, Ministère de la France d'Outre-Mer - Nogent/Marne.

**Keywords:** Pédologie

3894

**FRANC, M.**

**Year:** 1966

**Title:** Etude pédologique de la plaine de Mantalia (sous-préfecture d'Ambilobe). IRAM, Tananarive, 1966, 42 pages ronéo

**Keywords:** Pédologie

Nord et nord-ouest

2427

**FRANQUIN, P**

**Year:** 1962

**Title:** La culture sèche du cotonnier dans le Sud-Ouest de Madagascar : orientations pour l'expérimentation en fonction de quelques données climatiques et des caractéristiques hydriques des sols - Coton et Fibres Tropicales, 1962, vol. 17, n° 3, pages 377-394, illustrations, 4 références, tableaux

**Keywords:** Coton

Agronomie

Climatologie

Pédologie

Sud et sud-ouest

4052

**FRAPPA, C.**

**Year:** 1948

**Title:** Remarques sur quelques sols de cocoteraies établies en polder sur le littoral Nord-Ouest de Madagascar - Oléagineux 3ème année, N° 819, pages 390-397

**Keywords:** Pédologie

Nord et nord-ouest

2578

**GENSE, C; SOURDAT, M**

**Year:** 1968

**Title:** Données nouvelles sur les sables roux de la plaine de Tuléar : résultats de la diffractométrie R.X. - ORSTOM, Tananarive 1968, pages 34-39, 3 tableaux

**Keywords:** Pédologie

Sables roux

Sud et sud-ouest

824

**GIGOU, J**

**Year:** 1970

**Title:** Etude pédologique de la région d'Ambohimandroso Antsirabé (Province de Tananarive). Rapport de stage ORSTOM, Tana., IRAM, 1970, 31 cm, 70 p. tabl., graph., photo + annexe + 3 cartes h.t. au 1/25.000 et 2 au 1/10.000.

**Keywords:** Pédologie

Hauts-plateaux

4273

**GIGOU, J.; BOUCHARD, L.**

**Year:** 1971

**Title:** Etude pédologique de zones de haiboho dans la région de Malaimbandy. Préfecture de Morondava. Province de Tuléar, Doc. IRAM n° 269, Janvier 1971, 47 pages, 8 références multigraph., multiphotos, cartes, schémas. Annexe : Résultats analytiques.

**Keywords:** Pédologie

Ouest

Sud et sud-ouest

2315

**CODEFROY, J**

**Year:** 1965

**Title:** Etude des sols de la région de Maroantsetra en vue de la création de bananeraies - IFAC, Paris (FR) - 1965, 96 pages

**Keywords:** Pédologie

Agronomie

Est

3503

**CODEFROY, J.**

**Year:** 1967

**Title:** Relation entre la fertilité du bananier et les caractéristiques structurales dans les sols de la station d'Ivoloïna à Madagascar. Colloque sur la fertilité des sols tropicaux, CFS, TAN, 112-3-1, n° 127, Tananarive, 1967

**Keywords:** Pédologie

Agronomie

Est

2418

**CODEFROY, J**

**Year:** 1988

**Title:** Observations de l'enracinement de quelques plantes améliorantes dans un sol d'alluvions de Madagascar - Fruits, 1988, vol. 43, n° 7-8, pages 439-445, 12 illustrations, 2 tableaux

**Keywords:** Pédologie

Engrais verts-légumineuses fourragères-couvertures permanentes

Agronomie

4087

**CODEFROY, J.; ROBIN, J.**

**Year:** 1968

**Title:** Etudes agropédologique des sols de la station IFAC d'Ivoloïna à Madagascar Fruits n° 3, Mars 1968, pages 151-171, graph. tabl., photo., biblio.,

**Keywords:** Pédologie

Agronomie

Est

2705

**GRAFFIN, P**

**Year:** 1964

**Title:** Etude de la station des sols salés de Tuléar. Centre ORSTOM, Tananarive, 75 pages, multigr.

**Keywords:** Pédologie

Sédimentation littorale

Sud et sud-ouest

3607

**GRILLOT, J.C.; RAUNET, M.**

**Year:** 1988

**Title:** Aquifère d'arènes granitiques sous

- recouvrement argilo-limoneux et organique (Hauts Plateaux cristallophylliens de Madagascar) - *C.R. Acad. Sci., Paris*, t. 306 (2), pages 611-614  
**Keywords:** Hauts-plateaux  
 Géomorphologie  
 Pédologie
- 2364  
**GUIS, R; POLTI, D**  
**Year:** 1985  
**Title:** Essai dit de défriche, MALTO, Ambatotsipihina. Quelques remarques, réflexions et conseils - CIRAD-IRAT, Ambatotsipihina, 1985, 6 pages, tableaux  
**Keywords:** Agronomie  
 Pédologie  
 Biologie des sols  
 Hauts-plateaux
- 4130  
**HAYERBEKE, L.**  
**Year:** 1987  
**Title:** Etude pédologique du bassin versant d'Antsahabe, Mananara-Nord. "Opération mise en valeur des savoka" FAO, 94 pages.  
**Keywords:** Pédologie  
 Tavy-vallées forestières  
 Etude de bassins versants  
 Projet de développement  
 Agroforesterie  
 Aires protégées  
 Est
- 922  
**HENIN, S**  
**Year:** 1948  
**Title:** Les sols de Madagascar : congrès Rothamsted, 13-27 Juin 1948, Antananarivo, ORSTOM, 5 p.  
**Keywords:** Pédologie
- 927  
**HERVIEU, J**  
**Year:** 1955  
**Title:** Etude des sols du bassin versant expérimental d'Androvakely, Antananarivo. ORSTOM, 38 p.  
**Keywords:** Bassins versants  
 expérimentaux élémentaires  
 Pédologie  
 Hauts-plateaux
- 2706  
**HERVIEU, J**  
**Year:** 1955  
**Title:** Etude des sols de la basse vallée du Mandrare au sud d'Amboasary. IRSM, rapport int., 47 pages  
**Keywords:** Pédologie  
 Mandrare-Androy-Mahafaly  
 Sud et sud-ouest
- 928  
**HERVIEU, J**  
**Year:** 1956  
**Title:** Pédologie et culture sisalière. Bulletin Madagascar VI - 121 pages, pages. 563-564.  
**Keywords:** Pédologie  
 Agroéconomie  
 Mandrare-Androy-Mahafaly  
 Sud et sud-ouest
- 4157  
**HERVIEU, J.**  
**Year:** 1956  
**Title:** Carte pédologique et notice : Moromanga-Brickaville (1 feuille) campagne 1955/1956, 1/200 000° + notice, feuille 33 - IRSM  
**Keywords:** Pédologie  
 Est
- 930  
**HERVIEU, J**  
**Year:** 1957  
**Title:** Observations pédologiques dans la plaine d'Ambohimandroso. Naturaliste Malgache, tome IX, pages 1-17.  
**Keywords:** Pédologie  
 Hauts-plateaux
- 929  
**HERVIEU, J**  
**Year:** 1957  
**Title:** Note sur la dépression d'Ampamolora Ambovombé. Naturaliste Malgache, tome IX, pages 161-170.  
**Keywords:** Pédologie  
 Géomorphologie  
 Mandrare-Androy-Mahafaly  
 Sud et sud-ouest
- 931  
**HERVIEU, J**  
**Year:** 1958  
**Title:** Notice sur la carte pédologique de reconnaissance à 1/200.000 d'Ambovombe (feuille n° 64). Antananarivo. ORSTOM, 70 pages.  
**Keywords:** Pédologie  
 Mandrare-Androy-Mahafaly  
 Sud et sud-ouest
- 3706  
**HERVIEU, J.**  
**Year:** 1958  
**Title:** "Etude pédologique de la plaine de Tuléar" - IRSM, Tananarive  
**Keywords:** Pédologie  
 Sud et sud-ouest
- 932  
**HERVIEU, J**  
**Year:** 1959  
**Title:** Les sables roux du Sud de Madagascar. In : 3ème Conférence inter-africaine des sols. Dalaba (République de Guinée), vol. 1, pp. 233-243.  
**Keywords:** Sables roux  
 Géologie  
 Pédologie  
 Sud et sud-ouest
- 933  
**HERVIEU, J**  
**Year:** 1959  
**Title:** Notice sur la carte pédologique de reconnaissance à 1/200.000 d'Ampamihy-Beloha (feuille n° 63), Antananarivo, ORSTOM, 113 p.  
**Keywords:** Pédologie  
 Mandrare-Androy-Mahafaly  
 Sud et sud-ouest
- 4164  
**HERVIEU, J.**  
**Year:** 1959  
**Title:** Carte pédologique et notice : Plaine d'Anosibe (1 feuille) campagne 1958, 1/10 000° + notice 10 - IRSM  
**Keywords:** Pédologie  
 Est
- 2290  
**HERVIEU, J**  
**Year:** 1959  
**Title:** Etude des sols des concessions CAIC à Betomba et Bemangily (poste de Berevo, district de Belo-sur-Tsiribihina) - 19 pages, 3 tableaux  
**Keywords:** Pédologie  
 Agronomie  
 Sud et sud-ouest  
 Ouest
- 2291  
**HERVIEU, J**  
**Year:** 1959  
**Title:** Etude et possibilités de mise en valeur des sols de la plaine d'Anosibe (circonscription de Fort-Dauphin) - Notices sur les cartes d'utilisation des sols - IRSM, Tananarive 1959, 38 pages, 3 références, tableaux, 1 carte, échelle 1:10 000  
**Keywords:** Pédologie  
 Mandrare-Androy-Mahafaly  
 Sud et sud-ouest
- 936  
**HERVIEU, J**  
**Year:** 1960  
**Title:** Notice sur la carte pédologique de reconnaissance à 1/200.000 de Fort-Dauphin (feuille n° 65), Antananarivo, ORSTOM, 51 p.  
**Keywords:** Pédologie  
 Mandrare-Androy-Mahafaly  
 Sud et sud-ouest
- 934  
**HERVIEU, J**  
**Year:** 1960  
**Title:** Reconnaissance des secteurs cotonniers pour culture sèche dans l'Ouest (CFDT), ORSTOM - TANANARIVE, 22 pages multigr. Tableaux analytiques - 1 carte 1/45 000ème de situation des prélèvements.  
**Keywords:** Pédologie  
 Sables roux  
 Coton  
 Sud et sud-ouest  
 Ouest
- 935  
**HERVIEU, J**  
**Year:** 1960  
**Title:** Notice sur la carte pédologique de reconnaissance à 1/200.000 de Brickaville-Moramanga (feuille n° 33), Antananarivo, ORSTOM, 69 p.  
**Keywords:** Pédologie.  
 Est
- 2696  
**HERVIEU, J**  
**Year:** 1960  
**Title:** Notices sur les cartes d'utilisation des sols. 14. Les sols de la Plaine de Morondava. IRSM, Tananarive, 93 pages  
**Keywords:** Pédologie  
 Sables roux  
 Agronomie  
 Morondava  
 Ouest

Sud et sud-ouest

3707

**HERVIEU, J.**  
**Year:** 1960  
**Title:** "Cartes géomorphologiques" - 1/100 000ème - Plaine du bas Manambolo - Plaine de Besalampy  
**Keywords:** Pédologie  
Géomorphologie  
Ouest

937

**HERVIEU, J.**  
**Year:** 1961  
**Title:** Profils types de sols malgaches. Antananarivo, ORSTOM, 186 p.  
**Keywords:** Pédologie

938

**HERVIEU, J.**  
**Year:** 1961  
**Title:** Reconnaissance d'un secteur pour la culture sèche du coton dans la région d'Ihosy. ORSTOM - TANANARIVE, 8 pages multigr. Tableau analytique.  
**Keywords:** Pédologie  
Coton  
Moyen-ouest  
Ouest

3773

**HERVIEU, J.**  
**Year:** 1962  
**Title:** Notice explicative sur la carte pédologique au 1/10 000<sup>e</sup> du périmètre Tanandava-Ambahikily (Delta du mangoky). 2ème partie : Aptitude des sols à l'irrigation, Doc. ronéo. IRSM, 41 pages  
**Keywords:** Sables roux  
Sédimentation littorale  
Pédologie  
Sud et sud-ouest

939

**HERVIEU, J.**  
**Year:** 1962  
**Title:** Sur l'altération des basaltes créacés dans l'Ouest de Madagascar. Bull. Assoc. Fr. pour l'étude du sol n° 1, pp 59-72.  
**Keywords:** Pédologie  
Ouest  
Sud et sud-ouest  
Nord et nord-ouest

3708

**HERVIEU, J.**  
**Year:** 1962  
**Title:** "Notice explicative sur la carte pédologique au 1/100 000ème du périmètre de Tanandava-Ambahikily (delta du Mangoky) - IRSM, doc. ronéo  
**Keywords:** Pédologie  
Sud et sud-ouest

940

**HERVIEU, J.**  
**Year:** 1963  
**Title:** Les plaines de la Zomandao et de Ranotsara. Cahiers ORSTOM, série Pédol. (3), pp. 73-114.  
**Keywords:** Pédologie  
Géomorphologie  
Moyen-ouest

942

**HERVIEU, J.**  
**Year:** 1964  
**Title:** Sur les témoins de remblaiement ancien dans la moyenne Vallée du Mangoky. Madagascar, revue de Géographie, n° 4, pages 38-70.  
**Keywords:** Géologie du quaternaire  
Géomorphologie  
Pédologie  
Sud et sud-ouest

941

**HERVIEU, J.**  
**Year:** 1964  
**Title:** La cartographie des sols à Madagascar : liste des cartes pédologiques publiées par le centre ORSTOM de Tananarive depuis 1946 (4), pp. 153-154.  
**Keywords:** Pédologie

943

**HERVIEU, J.**  
**Year:** 1965  
**Title:** Note sur les formations néogènes dans les régions côtières de l'Ouest et du Nord Ouest de Madagascar. C.R. Sémin. Géol. Madagascar, pp. 18-26.  
**Keywords:** Géologie du quaternaire  
Géomorphologie  
Pédologie  
Sédimentation littorale  
Ouest  
Nord et nord-ouest

3895

**HERVIEU, J.**  
**Year:** 1966  
**Title:** Profils types de sols malgaches. ORSTOM, Tananarive, 1966, 2 vol. : I : Inventaire provisoire, 106 pages, 23 cartes. II : annexes, résultats analytiques, 64 pages en tableaux  
**Keywords:** Pédologie

945

**HERVIEU, J.**  
**Year:** 1966  
**Title:** Principales caractéristiques des sédiments vaseux dans l'Ouest de Madagascar. C.R. Académie des Sciences PARIS, t. 2-3, série D, pages 1568-1571.  
**Keywords:** Géologie du quaternaire  
Géomorphologie  
Pédologie  
Sédimentation littorale  
Ouest  
Sud et sud-ouest  
Nord et nord-ouest

944

**HERVIEU, J.**  
**Year:** 1966  
**Title:** Influence du milieu de sédimentation sur l'évolution granulométrique des sédiments fluviaux en régime tropical. C.R. Académie des Sciences, PARIS - t. 263, série D, pages 1439-1442.  
**Keywords:** Géologie du quaternaire  
Pédologie  
Géomorphologie  
Ouest  
Sud et sud-ouest  
Nord et nord-ouest

946

**HERVIEU, J.**  
**Year:** 1966  
**Title:** Sur les caractéristiques texturales et minéralogiques des sédiments récents et des sols alluviaux dans le delta du Mangoky. Colloque sur les problèmes scientifiques des deltas de la zone tropicale humide et leurs implications. DACCA (Pakistan Oriental). Com. n° 29, UNESCO/NS/NR/78. 17 pages, 6 figures.  
**Keywords:** Géologie du quaternaire  
Pédologie  
Géomorphologie  
Sédimentation littorale  
Sud et sud-ouest

947

**HERVIEU, J.**  
**Year:** 1967  
**Title:** Géographie des sols malgaches. Essai synthétique. Cah. ORSTOM, Ser. Ped., Vol V, n° 1, 1967.  
**Keywords:** Pédologie

948

**HERVIEU, J.**  
**Year:** 1968  
**Title:** Contribution à l'étude de l'alluvionnement en milieu tropical. Mém. ORSTOM, Paris, 24, 408 pages.  
**Keywords:** Géomorphologie  
Hydrologie et hydrogéologie  
Pédologie  
Sédimentation littorale  
Nord et nord-ouest  
Ouest

949

**HERVIEU, J.**  
**Year:** 1985  
**Title:** Evolution du milieu naturel en Afrique et à Madagascar. Paris, ORSTOM, 170 pages.  
**Keywords:** Géologie du quaternaire  
Géomorphologie  
Pédologie

3509

**HERVIEU, J.; NALOVIC, L.**  
**Year:** 1965  
**Title:** Dosage des éléments Cobalt, nickel, cuivre et zinc et leur distribution dans quelques types de sols de Madagascar. Cah. ORSTOM, série pédologie, 1965, vol. 3, n° 3, pages 237-267  
**Keywords:** Pédologie

4166

**HERVIEU, J.; RAKOTOMIRAHO, D.**  
**Year:** 1962  
**Title:** Carte pédologique et notice : Périmètre Ambahikily-Ankazomanga-Delta du mangoky (2 feuilles), 1/20 000<sup>e</sup> - IRSM  
**Keywords:** Pédologie  
Sud et sud-ouest

3709

**HERVIEU, J.; RAKOTOMIRAHO, D.**  
**Year:** 1964  
**Title:** "Le delta du Mangoky" - ORSTOM, rapport ronéoté, 39 pages - Tananarive

- Keywords:** Pédologie  
Géomorphologie  
Sud et sud-ouest
- 4156  
**HERVIEU, J.; RIQUIER, J.**  
**Year:** 1955  
**Title:** Carte pédologique et notice :  
Basse vallée du Mandrare (2 feuilles)  
campagne 1955, 1/50 000° + notice 11  
- IRSM  
**Keywords:** Pédologie  
Mandrare-Androy-Mahafaly  
Sud et sud-ouest
- 950  
**HERVIEU, J; RIQUIER, J**  
**Year:** 1959  
**Title:** Notice sur la carte d'utilisation des  
sols à 1/50.000 du bas Mandrare.  
Antananarivo, ORSTOM, 64 p.  
**Keywords:** Pédologie  
Mandrare-Androy-Mahafaly  
Sud et sud-ouest
- 974  
**HUMBERT, H**  
**Year:** 1949  
**Title:** La dégradation des sols à  
Madagascar. Mémoires de l'Institut  
Scientifique de Madagascar. Série D.  
Pédologie - Tome I, Fasc. 1  
**Keywords:** Pédologie  
Lavaka
- 2074  
**IRAM**  
**Year:** 1962  
**Title:** Rapport annuel 1961 - IRAM,  
Tananarive, 1962, 134 pages, tabl.  
**Keywords:** Agronomie  
Pédologie  
Agroéconomie
- 2075  
**IRAM**  
**Year:** 1963  
**Title:** Rapport annuel 1962- IRAM,  
Tananarive 1963 - 212 pages, tabl.  
**Keywords:** Agronomie  
Pédologie
- 2076  
**IRAM**  
**Year:** 1964  
**Title:** Rapport annuel 1963, Tome I :  
études par culture. Tome II : études  
générales - IRAM, Tananarive 1964, 2  
vol., 284 pages, tabl.  
**Keywords:** Agronomie  
Pédologie  
Agroéconomie
- 2079  
**IRAM**  
**Year:** 1965  
**Title:** Rapport annuel 1964. Tome I :  
études par culture. Tome II : études  
générales - IRAM, Tananarive, 1965, 2  
vol., 301 pages, tabl.  
**Keywords:** Agronomie  
Pédologie  
Agroéconomie
- 2080  
**IRAM**  
**Year:** 1966  
**Title:** Rapport annuel 1965. Tome I :  
études par culture. Tome II : études  
générales - IRAM, Tananarive, 1966, 2  
vol., 348 pages, tabl.  
**Keywords:** Agronomie  
Pédologie  
Agroéconomie
- 2081  
**IRAM**  
**Year:** 1967  
**Title:** Rapport annuel 1966. Tome I :  
études par culture. Tome II : études  
générales - IRAM, Tananarive, 1967, 2  
vol., 276 pages  
**Keywords:** Agronomie  
Pédologie  
Agroéconomie
- 2084  
**IRAM**  
**Year:** 1968  
**Title:** Rapport annuel 1967 - Tome I :  
études par culture. Tome II : études  
générales - IRAM, Tananarive, 1968, 2  
vol., 371 pages, tabl.  
**Keywords:** Agronomie  
Pédologie  
Agroéconomie
- 2086  
**IRAM**  
**Year:** 1969  
**Title:** Rapport annuel, 1968. Tome I :  
étude par culture. Tome II : études  
générales - IRAM, Tananarive 1969, 2  
vol., 329 pages, tabl.  
**Keywords:** Agronomie  
Pédologie  
Agroéconomie
- 2087  
**IRAM**  
**Year:** 1970  
**Title:** Compte rendu des activités de  
l'Institut de Recherche Agronomiques à  
Madagascar. Année 1969 - IRAM,  
Tananarive, 1970, 42 pages -  
(Document IRAM, n° 239)  
**Keywords:** Agronomie  
Pédologie  
Agroéconomie
- 2088  
**IRAM**  
**Year:** 1970  
**Title:** Rapport annuel 1969. Tome I :  
études par culture. Tome II : études  
générales - IRAM, Tananarive 1970, 2  
vol., 284 pages, tabl.  
**Keywords:** Agronomie  
Pédologie  
Agroéconomie
- 2089  
**IRAM**  
**Year:** 1970  
**Title:** Rapport annuel 1970. Résumé des  
activités et résultats 1970 - IRAM,  
Tananarive (MG), 1970, 232 pages,  
tabl., graph. (Document IRAM, n° 285)  
**Keywords:** Agronomie  
Pédologie  
Agroéconomie
- 2092  
**IRAM**  
**Year:** 1971  
**Title:** Résumé des résultats et travaux de  
l'IRAM en 1970 - IRAM, Tananarive  
1971, 47 pages, tabl. - (document  
IRAM, n° 285)  
**Keywords:** Agronomie  
Pédologie  
Agroéconomie
- 2091  
**IRAM**  
**Year:** 1971  
**Title:** Dix ans d'activité de l'IRAT à  
Madagascar - IRAM, Tananarive 1971,  
97 pages, tabl. (document IRAM N°  
282)  
**Keywords:** Agronomie  
Pédologie  
Agroéconomie
- 2095  
**IRAM**  
**Year:** 1972  
**Title:** Rapport annuel 1971 - IRAM,  
Tananarive 1972, 211 pages, tabl.,  
graph.  
**Keywords:** Agronomie  
Pédologie  
Agroéconomie
- 999  
**IRAM**  
**Year:** 1972  
**Title:** Résumé des résultats et travaux de  
l'IRAM en 1971. Documentation IRAM,  
1972 - n° 329 - 36 pages.  
**Keywords:** Agronomie  
Agroéconomie  
Pédologie
- 2096  
**IRAM**  
**Year:** 1973  
**Title:** Rapport annuel 1972 - IRAM,  
Tananarive 1973, 136 pages  
**Keywords:** Agronomie  
Pédologie  
Agroéconomie
- 2097  
**IRAM**  
**Year:** 1974  
**Title:** Rapport annuel 1973 - IRAM,  
Tananarive 1974, 98 pages, tabl.  
**Keywords:** Agronomie  
Pédologie  
Agroéconomie
- 1001  
**IRAT**  
**Year:** 1971  
**Title:** Liste des rapports pédologiques de  
l'IRAT jusqu'en 1970 et additif au 15  
Avril 1971. Doc. IRAT, 1971, 55 pages.  
**Keywords:** Pédologie
- 1021  
**JOURDAN, O**  
**Year:** 1983  
**Title:** Contribution à l'étude de la  
capacité de rétention des sols. Cas de  
deux sols malgaches. Thèse de Doctorat,  
USTL, Montpellier, 136 pages.  
**Keywords:** Pédologie
- 4200  
**KILIAN, J.**  
**Year:** 1963  
**Title:** Etude des sols cultivés en Tabac  
dans la région d'Ambalavao. Document

IRAM, Tananarive, Avril 1963.

**Keywords:** Pédologie  
Hauts-plateaux

2309

**KILIAN, J.**

**Year:** 1964

**Title:** Etude pédologique de reconnaissance du secteur de l'Antsapanela (Commune de Milanoa, sous-préfecture de Vohémar) - IRAM, 1964, 2 vol., 12 pages, 9 tableaux, 2 cartes échelle 1/5 000

**Keywords:** Pédologie  
Est

3816

**KILIAN, J.**

**Year:** 1964

**Title:** Les sols de la vallée de la Doroa (préfecture d'Antsohihy). IRAM, Tananarive, 55 pages., multigr.

**Keywords:** Pédologie  
Nord et nord-ouest

3817

**KILIAN, J.**

**Year:** 1964

**Title:** Etude pédologique des baibos de la Bemarivo (sous-préfecture de Port-Bergé, province de Majunga. IRAM, Tananarive, 32 pages, multigr.

**Keywords:** Pédologie  
Nord et nord-ouest

4201

**KILIAN, J.**

**Year:** 1964

**Title:** Esquisse morphologique provisoire de la vallée de la basse Ivondro. Recherches des terrasses cultivées en Palmiers à huile ou bananiers. Document IRAM, Tananarive, Décembre 1964

**Keywords:** Pédologie  
Est

1038

**KILIAN, J.**

**Year:** 1964

**Title:** Etude des sols environnant l'aérodrome d'Ivato, TANANARIVE - Document IRAM, Avril 1964.

**Keywords:** Pédologie  
Plaines de Tananarive  
Hauts-plateaux

1039

**KILIAN, J.**

**Year:** 1965

**Title:** Etude pédologique de la cuvette d'Ankazomanga. Recherche des sols à arachides. Province de Tuléar. 41 p., 1 fig., 3 cartes, 2 bibl. 20 refer., 6 tabl., Document IRAM, Tananarive, Décembre 1965.

**Keywords:** Sables roux  
Pédologie  
Sud et sud-ouest

3818

**KILIAN, J.**

**Year:** 1965

**Title:** Etude pédologique de reconnaissance de la plaine de Bekarara (province de Majunga). IRAM, Tananarive, 20 pages, multigr.

**Keywords:** Pédologie

Nord et nord-ouest

4203

**KILIAN, J.**

**Year:** 1965

**Title:** Etude pédologique de la Plaine du Bas-Faroany, sous-préfecture de Manakara, province de Fianarantsoa. Superficie : 800 ha. Echelle 1/20 000 carte reliée à part. Document IRAM, Tananarive, avril 1965

**Keywords:** Pédologie  
Est

4204

**KILIAN, J.**

**Year:** 1965

**Title:** Etude pédologique des baibos de la Bemarivo, sous-préfecture de Port-Bergé, Province de Majunga. Document IRAM, Tananarive, avril 1965

**Keywords:** Pédologie  
Nord et nord-ouest

4202

**KILIAN, J.**

**Year:** 1965

**Title:** Etude pédologique de la Station de Recherches sur le Tabac d'Isalo, sous-préfecture de Miandrivazo, préfecture de Morondava. Superficie : 100 ha environ, carte reliée à part à l'échelle 1/5 000°.

Document IRAM, Tananarive, Janvier 1965

**Keywords:** Pédologie  
Sables roux  
Sud et sud-ouest

4205

**KILIAN, J.**

**Year:** 1966

**Title:** Les sols de la vallée de la Doroa, préfecture d'Antsohihy (suite). Etude de détail des zones d'irrigation 3-4-5 et 8. Superficie : 600 ha. Echelle 1/20 000 - Document IRAM, n° 100, Tananarive, Décembre 1966

**Keywords:** Pédologie  
Nord et nord-ouest

3896

**KILIAN, J.**

**Year:** 1966

**Title:** Etude pédologique de la cuvette d'Ankazomanga. Recherche des sols à arachide. In : L'agronomie Tropicale, série Agro. Générale, Et. Scient., Paris, t. XXI, n° 5, Mai 1966, pages 633-658, tableaux

**Keywords:** Pédologie  
Sables roux  
Sud et sud-ouest  
Ouest

3970

**KILIAN, J.**

**Year:** 1966

**Title:** Recherche des sols à palmier à huile dans la région de Tamatave. Doc. IRAM, 89, 52 pages

**Keywords:** Pédologie  
Est

1040

**KILIAN, J.**

**Year:** 1967

**Title:** Note sur une reconnaissance pédologique dans la région de

Maroantsétra, 15 p., + 7 p., profil. tabl. document IRAM, Tananarive, Novembre 1967.

**Keywords:** Pédologie  
Est

4092

**KILIAN, J.**

**Year:** 1968

**Title:** Observation de profils pédologiques dans la région de Sambava, province de Diégo-Suarez. Doc. IRAM, Tananarive, Juin 1968

**Keywords:** Pédologie  
Est

1041

**KILIAN, J.**

**Year:** 1968

**Title:** Les formations littorales marines sableuses de la Côte Est de Madagascar entre Foulpointe et Mahanoro. Aspects morphologiques et pédologiques. 27 pages, 8 cartes - Document IRAM n° 172, TANANARIVE - Novembre 1968.

**Keywords:** Pédologie  
Géomorphologie  
Géologie du quaternaire  
Sédimentation littorale  
Est

4093

**KILIAN, J.**

**Year:** 1968

**Title:** Les sols des vallées de la Manambo et de la Ranozaza (province de Tuléar). Superficie : 10 000 ha. Echelle 1/40 000°. Doc. IRAM, n° 174, Tananarive, Décembre 1968

**Keywords:** Pédologie  
Sud et sud-ouest

4091

**KILIAN, J.**

**Year:** 1968

**Title:** Observation de profils pédologiques dans la région de Fénérive, province de Tamatave. Doc. IRAM, Tananarive, Mai 1968

**Keywords:** Pédologie  
Est

4089

**KILIAN, J.**

**Year:** 1968

**Title:** Classification texturale utilisable pour les sols alluviaux peu évolués applicable à Madagascar. Doc. IRAM, n° 136, Tananarive, Janvier 1968

**Keywords:** Pédologie  
Nord et nord-ouest  
Ouest  
Sud et sud-ouest

4090

**KILIAN, J.**

**Year:** 1968

**Title:** Comportement du bananier et du palmier à huile sur les sols tourbeux et semi-tourbeux de la région de Tamatave. Doc. IRAM n° 137, Tananarive, Février 1968

**Keywords:** Pédologie  
Agronomie  
Est

- 4172  
**KILLIAN, J.**  
**Year:** 1969  
**Title:** Reconnaissance pédologique dans la région de Manakara en vue de l'extension de la culture du palmier à huile. 22 + 1 pages bibl. 6 référ.  
 Annexes : cartes, résultats d'analyses.  
 Document IRAM n° 184, Tananarive. Février 1969  
**Keywords:** Pédologie  
 Est
- 4173  
**KILLIAN, J.**  
**Year:** 1969  
**Title:** Etude pédologique de trois zones de baiboho dans la vallée de la Tsiribihina. Province de Tuléar, 35 pages + 1 page bibl., 11 références.  
 Annexes : cartes. Document IRAM n° 187. Tananarive Avril 1969  
**Keywords:** Pédologie  
 Sud et sud-ouest  
 Ouest
- 3502  
**KILLIAN, J.**  
**Year:** 1970  
**Title:** Etude des sols tourbeux et semi-tourbeux utilisés en culture bananière dans la région de Tamatave. "Fruits", vol. 25, n° A, 1970, pages 33-45  
**Keywords:** Pédologie  
 Agronomie  
 Est
- 3615  
**KILLIAN, J.; ANDRIAMIHAINGO**  
**Year:** 1967  
**Title:** Etude pédologique de la plaine de Morondava. Secteur Nord de l'AMVR. TANANARIVE Juillet 1967. Doc. IRAM n° 126  
**Keywords:** Pédologie  
 Morondava  
 Ouest  
 Sud et sud-ouest
- 4088  
**KILLIAN, J.; LE BUANEC, B.**  
**Year:** 1968  
**Title:** Etude des sols de la future ferme d'Anjiaja, préfecture de Majunga. Superficie : 910 ha. Echelle 1/5 000°. Doc. IRAM n° 135. Tananarive, Janvier 1968  
**Keywords:** Pédologie  
 Nord et nord-ouest
- 2316  
**KILLIAN, J.; NGO CHAN BANG**  
**Year:** 1963  
**Title:** Etude pédologique de reconnaissance sur les sols à bananiers dans la région de Tamatave - IRAM, 1965, 2 vol., 22 pages, 15 tableaux, 4 cartes 1/20 000  
**Keywords:** Pédologie  
 Agronomie  
 Est
- 2334  
**KILLIAN, J.; RAKOTOARIMANGA, D.**  
**Year:** 1969  
**Title:** Observations pédologiques dans la région de Tamatave - IRAM, Tananarive (MG), 1969, 64 pages, illustrations, carte - (Document IRAM n° 185)  
**Keywords:** Pédologie  
 Est
- 4174  
**KILLIAN, J.; RANDRIAMAMONJIZAKA; RAMALANJAONA, D.**  
**Year:** 1969  
**Title:** Etude pédologique de quatre zones de baiboho dans le Betsiriry, sous-préfecture de Miandrivazo. Préfecture de Morondava. 39 pages, 1 page bibl., 11 référ. Annexe : cartes. Document IRAM n° 195 Tananarive Avril 1969  
**Keywords:** Pédologie  
 Ouest  
 Sud et sud-ouest
- 3897  
**KILLIAN, J.; RANDRIAMAMONJIZAKA, J.L.**  
**Year:** 1966  
**Title:** Etude pédologique de la plaine du Bas Faraony (sous-préfecture de Manakara, province de Fianarantsoa). in : l'Agronomie Tropicale, série Agro. Gén. Et. Scient., Paris, t. XXI, n° 6-7, Juin-Juillet 1966, pages 753-777, fig., cartes dont 2 dépl. h.t.  
**Keywords:** Pédologie  
 Est
- 3715  
**KILLIAN, J.; THIBOUT, F.**  
**Year:** 1970  
**Title:** Etude pédologique de l'interfluve Morondava-Kabatomena" - Mem. IRAM. 155, Tananarive  
**Keywords:** Pédologie  
 Morondava  
 Sud et sud-ouest  
 Ouest
- 1053  
**LABROUSSE, R.**  
**Year:** 1989  
**Title:** Projet IRNT. Rapport de mission Mars 1989. BDPA-SCETAGRI. SPOT-Image, 8 pages + annexes.  
**Keywords:** Pédologie
- 1059  
**LACROIX, A.**  
**Year:** 1913  
**Title:** Les produits d'altération des roches silicatées aluminées et en particulier les latérites de Madagascar. C.R. Ac. Sc., 159, p. 617.  
**Keywords:** Pédologie
- 2896  
**LACROIX, A.**  
**Year:** 1926  
**Title:** La minéralogie de Madagascar. Soc. Edition Géographique Maritime Coloniale Challamel, Paris, 3 tomes (cf. tome III)  
**Keywords:** Pédologie  
 Géologie
- 4300  
**LANGELLIER, P.**  
**Year:** 1971  
**Title:** Etude de l'évolution de la structure du sol en fonction du compactage. Doc IRAM 1971  
**Keywords:** Pédologie  
 Agronomie
- 1064  
**LANGELLIER, P.; BOUCHARD, L.**  
**Year:** 1973  
**Title:** Etude pédo-agronomique de la station d'Ambatomanjy. IRAT, Octobre 1973.  
**Keywords:** Agronomie  
 Pédologie  
 Hauts-plateaux
- 1065  
**LANGELLIER, P.; DAMOUR, M.; BOUCHARD, L.**  
**Year:** 1973  
**Title:** Etudes pédologiques dans la région de Mandritsara (province de Majunga), Madagascar. IRAT-IRAM. Document n° 361, 1973, 75 pages - cartes 1/20.000.  
**Keywords:** Pédologie  
 Projet de développement  
 Befandriana-Mandritsara  
 Nord et nord-ouest
- 4301  
**LANGELLIER, P.; OLIVER, R.**  
**Year:** 1973  
**Title:** Observation sur le fer des sols hydromorphes de la vallée de Iazafoa IRAM n° 379  
**Keywords:** Pédologie  
 Agronomie  
 Est
- 1078  
**LATRILLE, E.**  
**Year:** 1966  
**Title:** Rapport de stage ORSTOM - Etude pédologique de la région d'Alasora. Sous-préfecture de Tananarive banlieue. Facteurs du milieu, étude des sols. Pédologie appliquée, vase de végétation, en deux tomes : tome I : pages 1-159, 4 schémas, 4 cartes, 2 graphiques ; tome II : pages 160-199, 1 page bibliographique 25 références, document IRAM n° 65, Mars 1966.  
**Keywords:** Pédologie  
 Plaines de Tananarive  
 Hauts-plateaux
- 1094  
**LE BUANEC, B.**  
**Year:** 1967  
**Title:** Etude pédologique d'un périmètre de la Sakay. 173 + 3 p. bibl., 36 référ., 6 tabl., 2 cartes, 2 graph. Deuxième partie : Evolution sous cultures des sols de la Sakay, fertilisation : 87 p. + 2p. bibl., 15 référ., 20 tabl., 4 graph., document IRAM n° 132, Tananarive, octobre 1967.  
**Keywords:** Pédologie  
 Moyen-ouest
- 1095  
**LE BUANEC, B.**  
**Year:** 1967  
**Title:** Evolution sous culture des sols de la Sakay, fertilisation. Rapport de stage, 89 pages. Doc. IRAM n° 132. Tananarive.  
**Keywords:** Agronomie



- Pédologie  
Moyen-ouest
- 2366  
**LEBIGRE, J.M; MARIUS, C;  
LARQUE, P**  
Year: 1990  
Title: Les sols des marais maritimes du littoral occidental malgache - Cahiers ORSTOM. Série Pédologie, 1989-1990, vol. 25, n° 3, pages 277-286, nombreuses références, nombreuses illustrations, nombreux tableaux  
Keywords: Pédologie  
Sédimentation littorale  
Mandrare-Androy-Mahafaly  
Sud et sud-ouest
- 2325  
**LENEUF, B; LABROUSSE, R**  
Year: 1968  
Title: Quelques observations sur les travaux de photo-interprétation de la région de Befandriana - GEOTECHNIP, La Celle-Saint-Cloud, 1968 - 6 pages, cartes, échelle 1/20 000  
Keywords: Géographie agraire  
Pédologie  
Befandriana-Mandritsara  
Nord et nord-ouest
- 2326  
**LENEUF, B; LANNOY, M de**  
Year: 1968  
Title: Etude des terroirs de Miantso-Mahabo-Ambatomena-Ambatomanga-Ambatolampy et Ambohiniana : Imerina centrale. - GEOTECHNIP, 1968, 37 pages, 3 cartes, échelle 1/20 000  
Keywords: Géographie agraire  
Pédologie  
Hauts-plateaux
- 4207  
**LETEUIL, J.**  
Year: 1962  
Title: Note sur la prospection pédologique dans la région de Sambava. Document IRAM, Tananarive, Mars 1962  
Keywords: Pédologie  
Est
- 3722  
**MAHE, J.; SOURDAT, M.**  
Year: 1975  
Title: "Etude granulométrique par l'analyse factorielle des correspondances : application aux sables des formations superficielles du Sud-Ouest de Madagascar"  
Keywords: Pédologie  
Géomorphologie  
Géologie du quaternaire  
Sud et sud-ouest
- 3729  
**MAYET, M.**  
Year: 1972  
Title: "La zone des vertisols à l'Est du plateau de Vineta. Aperçu des milieux physiques et humains" - Rapport de stage C.F.D.T. Tuléar  
Keywords: Pédologie  
Coton  
Sud et sud-ouest
- 4238  
**MAYET MAMODZ**  
Year: 1970  
Title: La mise en valeur des Tanety. EESSA, Tananarive, Mem. fin d'étude  
Keywords: Agroéconomie  
Agronomie  
Géographie agraire  
Pédologie  
Hauts-plateaux
- 1199  
**MONG GINE, T; ARRIVETS, J.;  
RAZAFIMBELO;  
RANDIMBITSIALONINA;  
RATSIMBAZAFY, C**  
Year: 1973  
Title: Rapport de tournée dans le Sud (agronomie, pédologie). 27 août au 7 septembre 1973, 11 pages + annexes. IRAM.  
Keywords: Agronomie  
Pédologie  
Mandrare-Androy-Mahafaly  
Sud et sud-ouest
- 4241  
**MONG GINE, T.**  
Year: 1971  
Title: L'utilisation du sol dans la région d'Ihoso. EESSA, Tananarive, Mem. fin d'étude  
Keywords: Agronomie  
Pédologie  
Géographie agraire  
Agroéconomie  
Moyen-ouest
- 1198  
**MONG GINE, T; RABESON, R;  
RAKOTOARINA, T**  
Year: 1982  
Title: Etude pédologique de la plaine de SOAVINA (Ambatofindrahna). TANANARIVE, FOFIFA pédologie 37 pages + annexes, doc. multigr.  
Keywords: Pédologie  
Moyen-ouest
- 3491  
**MOTTET, G.; ZEBROWSKI, C.**  
Year: 1974  
Title: Sur l'extension d'une phase récente de projections leucocrates acides dans la partie méridionale de l'Ankaratra, 80 pages Multigr. fig. bibliogr. Semaine Géologique, Tananarive.  
Keywords: Géologie  
Pédologie  
Géomorphologie  
Géologie du quaternaire  
Hauts-plateaux
- 1209  
**MOUREAUX, C**  
Year: 1949  
Title: Aspect particulier du milieu pédologique et biologique dans la région d'Ambovombé. Mémoires IRSM, série D.1, pp.123-128.  
Keywords: Biologie des sols  
Pédologie  
Mandrare-Androy-Mahafaly  
Sud et sud-ouest
- 2697  
**MOUREAUX, C**  
Year: 1950  
Title: Reconnaissance pédologique d'une station forestière (Marohoga, près Majunga). Mémoire IRSM, série D. tome II, fascicule 2, pages 123-150  
Keywords: Pédologie  
Reboisements  
Nord et nord-ouest
- 3919  
**MOUREAUX, C.**  
Year: 1952  
Title: Les sols salés de la région de Morondava, Bull. Acad. Malg., XXX, page 183  
Keywords: Sédimentation littorale  
Pédologie  
Géologie du quaternaire  
Morondava  
Sud et sud-ouest  
Ouest
- 1211  
**MOUREAUX, C**  
Year: 1953  
Title: Notice sur la carte pédologique de la feuille de Maévatanana. Mém. Inst. Sci. Madag., D, VII, pp. 1-84.  
Keywords: Pédologie  
Nord et nord-ouest
- 1217  
**MOUREAUX, C**  
Year: 1956  
Title: Notice sur la carte pédologique de reconnaissance au 1/200.000è. Feuille n° 19 : Maévatanana. Mém. Inst. Scient. Mad., 1956, série D, tome VII, pp. 23-91.  
Keywords: Pédologie  
Nord et nord-ouest
- 1213  
**MOUREAUX, C**  
Year: 1956  
Title: Essai de détermination biochimique des carences dans quelques sols malgaches. ORSTOM - TANANARIVE. 7 pages multigr. (présente à l'Académie Malgache le 15/03/1956).  
Keywords: Agronomie  
Pédologie
- 1216  
**MOUREAUX, C**  
Year: 1956  
Title: Les marais d'Ambila près Manakara. Mém. de l'Inst. Scient. de Mad., 1956, série D, tome VII, pp. 1-22.  
Keywords: Pédologie  
Est
- 2287  
**MOUREAUX, C**  
Year: 1956  
Title: Observations sur les sols de caféiers de la région de Mananjary - Le Naturaliste Malgache, 1956, vol. 8, n° 1, pages 1-25, 8 tableaux  
Keywords: Pédologie  
Agronomie  
Est
- 1218  
**MOUREAUX, C**  
Year: 1956  
Title: La microbiologie dans l'étude des sols. Naturaliste malgache, tome VIII,

- pp. 165-177.  
**Keywords:** Biologie des sols  
Pédologie
- 1220  
**MOUREAUX, C**  
**Year:** 1957  
**Title:** Fixation du gaz carbonique dans les sols. 3ème Congrès de la PIOSA. Section D, TANANARIVE, 37 pages  
**Keywords:** Pédologie  
Biologie des sols
- 1221  
**MOUREAUX, C**  
**Year:** 1959  
**Title:** Etude biologique de quelques sols de la basse vallée du Mandrarc.  
ORSTOM - TANANARIVE, 7 pages multigr. (annexe à HERVIEU - RIQUIER 1959).  
**Keywords:** Pédologie  
Biologie des sols  
Mandrarc-Androy-Mahafaly  
Sud et sud-ouest
- 2292  
**MOUREAUX, C**  
**Year:** 1959  
**Title:** Evaluation microbiologique de la fertilité des sols - Bulletin de l'Académie Malgache, 1959, vol. 37, pages 21-26, tableaux  
**Keywords:** Biologie des sols  
Pédologie
- 1222  
**MOUREAUX, C**  
**Year:** 1959  
**Title:** Fixation de gaz carbonique par le sol. Mémoire Institut Scientifique de Madagascar - Tome IX - 1959 - série D, pages 109-120.  
**Keywords:** Pédologie  
Biologie des sols
- 1225  
**MOUREAUX, C**  
**Year:** 1960  
**Title:** Existence de sols noirs humifères au sommet de colline aux environs de Tananarive. Bull. Acad. Malg., n.s., t. 38, 1960, pp. 47-49.  
**Keywords:** Pédologie  
Biologie des sols  
Hauts-plateaux
- 3810  
**MOUREAUX, C.; RIQUIER, J.**  
**Year:** 1951  
**Title:** Les sols submergés de l'Alaotra. Mém. IRSM, sér. D, tome III, fasc. 1, pages 1-42  
**Keywords:** Pédologie  
Lac Alaotra
- 1227  
**MOUREAUX, C; RIQUIER, J**  
**Year:** 1953  
**Title:** Notice de la carte pédologique à 1/200.000 de Manja-Mahabo-Morondava. Mémoires IRSM, série D.5, pp. 93-172.  
**Keywords:** Sables roux  
Pédologie  
Morondava  
Sud et sud-ouest  
Ouest
- 1230  
**MOUREAUX, C; RIQUIER, J; ROCHE, P**  
**Year:** 1957  
**Title:** Les sols à canne à sucre à Madagascar. 3ème Congrès de la PIOSA, section D, Tananarive, pages 137-139.  
**Keywords:** Pédologie  
Agronomie
- 1231  
**MOUREAUX, C; RIQUIER, J; ROCHE, P**  
**Year:** 1959  
**Title:** Les sols à canne à sucre à Madagascar. Mémoire IRSM, série D, tome IX, pages 91-108.  
**Keywords:** Agronomie  
Pédologie
- 2707  
**MOUREAUX, C; RIQUIER, J; SEGALEN, P**  
**Year:** 1952  
**Title:** Etude pédologique de la basse vallée de la Menarandra. Mémoire IRSM, série D, tome IV, fascicule 1, pages 71-129  
**Keywords:** Pédologie
- 1228  
**MOUREAUX, C; SEGALEN, P**  
**Year:** 1950  
**Title:** Notice de la carte pédologique du Bas-Mankogy (Sud-Ouest). Mém. Inst. Sci. Madag., II, D, pp. 1-97.  
**Keywords:** Pédologie  
Sables roux  
Sud et sud-ouest
- 1229  
**MOUREAUX, C; TERCINIER, G**  
**Year:** 1953  
**Title:** Carte des valeurs du coefficient de Meyer à Madagascar. Mémoire IRSM, série D, tome V, pages 197-201.  
**Keywords:** Pédologie  
Biologie des sols
- 1235  
**MUNTZ, A; ROUSSEAU, F**  
**Year:** 1901  
**Title:** Etude sur la valcur agricole des terres de Madagascar. 216 pages, imp. Nat. Paris.  
**Keywords:** Agronomie  
Pédologie  
Projet de développement
- 1237  
**NANSE, C**  
**Year:** 1966  
**Title:** Etude pédologique à 1/50 000ème du périmètre de Beavoha, sous-préfecture de Betsioky Sud - ORSTOM - TANANARIVE. 120 pages multigr.  
**Keywords:** Pédologie  
Sud et sud-ouest
- 4208  
**NGO CHAN BANG**  
**Year:** 1964  
**Title:** Rapport de stage : T. I. : Etude pédologique de la vallée de l'Andranomasina. T. II : Diagnostic des carences des sols par la méthode Chamnade. Document Iram,
- Tananarive, Novembre 1964.  
**Keywords:** Pédologie  
Agronomie  
Hauts-plateaux
- 1249  
**NGO CHAN BANG**  
**Year:** 1966  
**Title:** Méthode nouvelle et appareil pour l'étude dynamique de la structure des sols. Application à certains types de sols de Madagascar. 94 pages, 38 figures, 2 bib., 19 références. - Document IRAM, TANANARIVE, Août 1966.  
**Keywords:** Pédologie
- 1250  
**NGO CHAN BANG**  
**Year:** 1968  
**Title:** Proposition de nouveaux indices pour caractériser l'état structural d'un sol. Application à quelques cas agronomiques. 21 pages - 9 tableaux - 9 figures, document IRAM n. 134 bis, TANANARIVE 1968.  
**Keywords:** Pédologie  
Agronomie
- 4175  
**NGO CHAN BANG**  
**Year:** 1969  
**Title:** Etude pédologique zone de Mangabe - Mitsinjo. Périmètre de Langonany. Reconnaissance au 1/50 000 et étude au 1/20 000, 47 pages, bibl. 4 réf., tabl., Document IRAM n° 202, Tananarive Juin 1969  
**Keywords:** Pédologie  
Nord et nord-ouest
- 4270  
**NGO CHAN BANG**  
**Year:** 1970  
**Title:** Evolution de l'azote assimilable dans les sols tropicaux. Effet de divers facteurs sur la minéralisation : Température, pH - Degré d'humidité - Engrais de diverses natures. Doc. IRAM, n° 244, Tananarive, 1970, 26 pages, 27 graphiques, 33 tableaux  
**Keywords:** Agronomie  
Pédologie
- 4268  
**NGO CHAN BANG**  
**Year:** 1970  
**Title:** Etude du statut phosphorique des sols de Madagascar par la méthode isotopique. Doc. IRAM, n° 229, Tananarive - Mars 1970  
**Keywords:** Agronomie  
Amendements (phosphore, dolomique)  
Pédologie
- 4209  
**NGO CHAN BANG; LATRILLE, E.; VAILLE, J.**  
**Year:** 1967  
**Title:** Etude pédologique de la plaine de Tananarive, Campagne 1965 et 1966. Carte reliée à part, 1/20 000° document IRAM, n° 107, Tananarive, 1967  
**Keywords:** Pédologie  
Périmètres irrigués  
Plaines de Tananarive  
Hauts-plateaux

- 2343  
**NGO CHAN BANG; OLIVER, R; FALAIS, M**  
**Year: 1971**  
**Title:** Mise en évidence et étude d'un cas de toxicité manganique sur sol ferrallitique d'Anketrakabe, Diégo-Suarez (Madagascar) - Agronomie Tropicale. Série 3 : Agronomie Générale, Etudes Scientifiques, 1971, vol. 26, n° 3, pages 355-375, 10 illustrations, 12 tableaux  
**Keywords:** Pédologie  
 Agronomie  
 Nord et nord-ouest
- 4224  
**NKAYE**  
**Year: 1988**  
**Title:** Opération de mise en valeur des savoka. Rapport de mission, 13 pages + annexes. FAO/DEF de Toamasina, Août 1986 - Mai 1988  
**Keywords:** Tavy-vallées forestières  
 Pédologie  
 Géographie agraire  
 Agroéconomie  
 Végétation  
 Est
- 2344  
**OLIVER, R**  
**Year: 1971**  
**Title:** Etude du statut phosphorique des sols de Madagascar. 2ème partie : étude des principaux facteurs influant sur la disponibilité des engrais phosphates utilisés - IRAM, Tananarive 1971, 53 pages, tableaux, 4 graphiques - (Document IRAM, n° 276)  
**Keywords:** Agronomie  
 Pédologie  
 Amendements (phosphore, dolomie)
- 2350  
**OLIVER, R**  
**Year: 1972**  
**Title:** Etude du statut phosphorique des sols de Madagascar. 3ème partie : par la méthode de dilution isotopique et par fractionnement des formes de phosphore du sol - IRAM, Tananarive (MG), 1972, 30 pages, 19 tableaux, graphiques - (Document IRAM, n° 313)  
**Keywords:** Agronomie  
 Pédologie  
 Amendements (phosphore, dolomie)  
 Hauts-plateaux
- 4271  
**OLIVER, R.; NGO CHAN BANG**  
**Year: 1970**  
**Title:** Evolution de l'azote assimilable dans les sols tropicaux. Etude de la réorganisation de l'azote dans un sol ferrallitique sur gneiss de Madagascar - Effet de la fumure minérale azotée (NH<sub>4</sub> NO<sub>3</sub>) et de l'apport de paille sur l'azote minéralisable des sols, Doc. IRAM n° 245, Tananarive 1970, 18 pages, 17 tableaux, 21 x 31  
**Keywords:** Agronomie  
 Pédologie  
 Hauts-plateaux
- 2329  
**ORSTOM**  
**Year: 1968**  
**Title:** Carte pédologique de Madagascar à l'échelle de 1/1 000 000 - 3 cartes échelle 1/1 000 000  
**Keywords:** Pédologie
- 2570  
**ORSTOM**  
**Year: 1973**  
**Title:** Liste bibliographique des travaux effectués par l'ORSTOM à Madagascar : 1946-1972 - ORSTOM, Tananarive 1973, 98 pages, références  
**Keywords:** Pédologie  
 Sociologie rurale  
 Végétation  
 Hydrologie et hydrogéologie  
 Agronomie  
 Biologie des sols  
 Agroéconomie  
 Géographie agraire  
 Démographie
- 2569  
**ORSTOM**  
**Year: 1973**  
**Title:** Liste bibliographique des travaux pédologiques - ORSTOM, Tananarive 1973, 29 pages, références, cartes  
**Keywords:** Pédologie
- 2571  
**ORSTOM**  
**Year: 1974**  
**Title:** Catalogue bibliographique des travaux effectués par l'ORSTOM à Madagascar - ORSTOM, Tananarive 1974, 215 pages, références  
**Keywords:** Pédologie  
 Sociologie rurale  
 Végétation  
 Agronomie  
 Agroéconomie  
 Géographie agraire  
 Bassins versants expérimentaux élémentaires  
 Démographie
- 2572  
**ORSTOM**  
**Year: 1984**  
**Title:** Travaux ORSTOM à Madagascar : références de publications parues entre 1974 et 1984 - ORSTOM, 28 pages  
**Keywords:** Sociologie rurale  
 Pédologie  
 Végétation  
 Agronomie  
 Agroéconomie  
 Géographie agraire  
 Démographie
- 2807  
**ORSTOM-CIRAD-BDPA**  
**Year: 1995**  
**Title:** Bibliographie des travaux ORSTOM, CIRAD et BDPA sur Madagascar. Volume 1 et 2/ORSTOM documentation - Paris - 168 pages  
**Keywords:** Agronomie  
 Pédologie  
 Reboisements  
 Pâturages-élevages  
 Projet de développement  
 Sociologie rurale  
 Agroéconomie  
 Géographie agraire  
 Migrants  
 Etude de bassins versants
- Bassins versants expérimentaux élémentaires
- 3479  
**PAVLOVSKY, R.**  
**Year: 1951**  
**Title:** Rapport sur la recherche de terre à brique, Tanarive, Antsirabe, Moramanga. Arch. Serv. Serv. Géol. A. 406  
**Keywords:** Géologie  
 Pédologie  
 Hauts-plateaux  
 Est
- 3780  
**PELLIER, J.L.**  
**Year: 1965**  
**Title:** Contribution à l'étude des minéraux argileux des sols de Madagascar. Doc. ronéo. Fac. Sc. de Strasbourg (thèse 3° cycle), 34 pages  
**Keywords:** Pédologie
- 1301  
**PERNET, R**  
**Year: 1951**  
**Title:** Bibliographie pédo-agronomique et répartition des types de sols à Madagascar (1884-1946). Mém. Inst. Sci. Madag., D, III, 2, 1951, pp. 293-349.  
**Keywords:** Agronomie  
 Pédologie
- 1302  
**PERNET, R**  
**Year: 1952**  
**Title:** Lhumus forestier et son évolution après destruction de son couvert végétal. Mém. Inst. Sci. Madag. D, IV, 2, pp. 297-345.  
**Keywords:** Biologie des sols  
 Pédologie
- 1303  
**PERNET, R**  
**Year: 1953**  
**Title:** De l'effet du labour et de la fumure dans la reforestation d'un sol latéritique. Mémoires IRSM. Série D.5, pp. 229-250.  
**Keywords:** Pédologie  
 Reboisements  
 Agronomie
- 1304  
**PERNET, R**  
**Year: 1953**  
**Title:** Les sols de la station forestière de Mandena (région de Fort-Dauphin). ORSTOM - TANANARIVE. 10 pages multigr.  
**Keywords:** Pédologie  
 Biologie des sols  
 Sud et sud-ouest
- 1306  
**PERNET, R**  
**Year: 1953**  
**Title:** Connaissance rapide du degré d'érosion d'un sol par la mesure de son état organique. mém. Inst. Sci. Madag., D, V, pp. 287-298.  
**Keywords:** Biologie des sols  
 Pédologie

- 1308  
**PERNET, R**  
 Year: 1954  
 Title: Evolution des sols de Madagascar sous l'influence de la végétation. Mémoire IRSM, Série D, tome VI, pp. 201-419.  
 Keywords: Pédologie  
 Biologie des sols  
 Végétation
- 1309  
**PERNET, R; RIQUIER, J**  
 Year: 1951  
 Title: Valeur fertilisante de l'humus soluble. *Naturaliste Malgache*, tome III, pages 93-95.  
 Keywords: Pédologie  
 Biologie des sols  
 Agronomie
- 1319  
**PERRIER DE LA BATHIE, H**  
 Year: 1934  
 Title: Des sols de Madagascar et des plantes qui en indiquent la valeur. *Rev. de Bot. Appliquée*, 1934, (14) : 756-774  
 Keywords: Pédologie  
 Végétation
- 1328  
**PETIT, M**  
 Year: 1966  
 Title: Les études de "baibofo" de l'Ouest Malgache. *Madagascar Revue de Géographie* n. 9, Juillet-Décembre 1966 - pages 227-233.  
 Keywords: Géomorphologie  
 Pédologie  
 Ouest
- 1334  
**PETIT, M; BOURGEAT, F**  
 Year: 1965  
 Title: Les lavaka malgaches : un agent naturel d'évolution des versants. *Bulletin de l'Association des Géographes français*, mars-avril 1965, : 29-33.  
 Keywords: Lavaka  
 Géomorphologie  
 Pédologie
- 1358  
**POLTI, D**  
 Year: 1986  
 Title: Contribution à l'étude de l'effet de détrité des sols ferrallitiques de tanety (collines) malgaches. DEA. USTL (Montpellier)/ENSA. 91 pages + annexe.  
 Keywords: Pédologie  
 Agronomie  
 Hauts-plateaux
- 1384  
**RABESON, R; RAZAFINJARA, A.L**  
 Year: 1987  
 Title: Reconnaissance pédologique des sols de tanety et des bas-fonds de quelques zones d'intervention de l'ODR dans la Cirva d'Ambositra. Tananarive, FOFIFA, pédologie, 38 pages + annexes, Doc multigr.  
 Keywords: Pédologie  
 Projet de développement  
 Hauts-plateaux
- 1392  
**RABEZANDRINA, R**  
 Year: 1993  
 Title: Régénération par le fumier et les engrais verts de sols ferrallitiques dégradés. en : *Terre malgache - tany malagasy*, Numéro 23. Université d'Antananarivo/Ecole Supérieure des Sciences Agronomiques, Antananarivo, pages 3-40.  
 Keywords: Agronomie  
 Engrais verts-légumineuses fourragères-couvertures permanentes  
 Pédologie  
 Hauts-plateaux
- 1395  
**RABOTSY, Ni RAKOTOVAO, J**  
 Year: 1976  
 Title: Etude pédologique pour l'implantation d'un complexe sucrier à Analaiva-Moronava. Antananarivo, Madagascar-FOFIFA/CENRADERU, DRA, 42 pages.  
 Keywords: Pédologie  
 Morondava  
 Sud et sud-ouest  
 Ouest
- 2360  
**RAFENOMANANTSOA ANDRIAMAHADY, A**  
 Year: 1980  
 Title: Méthodologie comparée d'analyses du phosphore du sol : application à un essai de fertilisation - ORSTOM, 1980, 70 pages, 4 illustrations, 20 références, 22 tableaux - Mémoire (DEA en Agronomie : Antananarivo : 1980)  
 Keywords: Agronomie  
 Pédologie  
 Amendements (phosphore, dolomie)  
 Hauts-plateaux
- 2359  
**RAHARINOSY, R.V**  
 Year: 1979  
 Title: Etude de la dynamique du phosphore dans quelques sols ferrallitiques des hauts plateaux de Madagascar : application à des essais de fertilisation - ORSTOM, 1979, 147 pages, illustrations, références, 41 tableaux, 14 graphiques, 2 cartes, échelle 1/100 000 - Thèse (Doctorat du Troisième Cycle en Pédologie et Aménagement des Sols : 1979/11/13)  
 Keywords: Agronomie  
 Pédologie  
 Amendements (phosphore, dolomie)  
 Hauts-plateaux
- 2362  
**RAHARINOSY, R.V**  
 Year: 1983  
 Title: Etude de l'influence des différentes doses de fumier sur la libération du phosphore d'un sol ferrallitique de Madagascar. *Cahiers ORSTOM. Série Pédologie*, 1983, vol. 20, n° 2, pages 129-146, 4 illustrations, 13 références, 14 tableaux  
 Keywords: Amendements (phosphore, dolomie)  
 Agronomie  
 Pédologie  
 Hauts-plateaux
- 1430  
**RAKOTO RAMIARANTSOA, H**  
 Year: 1984.  
 Title: Quelques réflexions sur le milieu naturel et les sols dans une région de production de café. *Madagascar, Rev. de Géogr.*, n. 44, janv.-juin 1984, pp. 29-43.  
 Keywords: Géographie agraire  
 Pédologie  
 Est
- 3937  
**RAKOTO RAMIARANTSOA, H; RAKOTONIRINA, T.; RAMAROSON, J.D.**  
 Year: 1982  
 Title: Etude pédologique de la plaine d'Ampasamatra, Farany de Majunga, échelle 1/20 000, Fofifa, Tananarive, 33 + p. ann.  
 Keywords: Pédologie  
 Nord et nord-ouest
- 2361  
**RAKOTOMALALA, L**  
 Year: 1980  
 Title: Contribution à l'étude des phosphorites et guanos de Madagascar et leur influence dans le sol - ORSTOM, Paris, 1980, 143 pages, 4 illustrations, références, tableaux, 2 cartes - Thèse (Doctorat de Troisième Cycle en Sciences du Sol : 1980/09/26)  
 Keywords: Amendements (phosphore, dolomie)  
 Agronomie  
 Pédologie  
 Ouest  
 Hauts-plateaux
- 1446  
**RAKOTOMANANA, J.L**  
 Year: 1981  
 Title: Etude pédologique des nouveaux périmètres de reboisement industriel de la *Famalanga*. Rapport préliminaire. Antananarivo, FOFIFA-DRFP.  
 Keywords: Reboisements  
 Pédologie  
 Est  
 Hauts-plateaux
- 4096  
**RAKOTOMIRAHO, J.D.**  
 Year: 1968  
 Title: Plaine de Soalala. Notices explicatives de la carte pédologique de reconnaissance au 1/20 000. ORSTOM, Tananarive, 1968, 43 pages + tableaux non paginé, ronéot.  
 Keywords: Pédologie  
 Hauts-plateaux  
 Sud et sud-ouest
- 4276  
**RANDRIAMAMONJIZAKA, J.P.**  
 Year: 1991  
 Title: Etude pédologique dans le cadre du projet MAG/88/032 "Restauration et aménagement de quatre bassins versants dans la Province d'Antananarivo" - FAO, 1991, 70 pages  
 Keywords: Pédologie  
 Reboisements  
 Hauts-plateaux

- 1529  
**RANDRIAMBOAVONJY, J.C**  
 Year: 1990  
 Title: Délimitation des unités pédomorphologiques dans la zone concernée par les reboisements villageois dans la région d'Ambatofotsy. Mémoire D.E.A. Université d'Antananarivo E.E.S.S., Antananarivo, 73 pages.  
 Keywords: Pédologie  
 Géomorphologie  
 Reboisements  
 Hauts-plateaux
- 1530  
**RANDRIAMBOAVONJY, J.C**  
 Year: 1993  
 Title: Parcours sol dans la région d'Andranomandy - Avaradrano Centre FAFIALA, Antananarivo, 26 pages.  
 Keywords: Pédologie  
 Hauts-plateaux
- 2800  
**RANDRIAMBOAVONJY, J.C.**  
 Year: 1995  
 Title: Etudes des pédo-paysages dans 4 zones-tests de Madagascar. Thèse Université d'Antananarivo, 222 pages  
 Keywords: Pédologie  
 Géomorphologie  
 Hauts-plateaux
- 4257  
**RASAIIDO**  
 Year: 1977  
 Title: Utilisation des sols de Baiboho, plaine de Mampikony Bemarivo - 02 Juin 1977. EESSA, Tananarive. Mém. fin d'étude  
 Keywords: Agronomie  
 Pédologie  
 Nord et nord-ouest
- 1560  
**RASAMINDISA, A.M**  
 Year: 1983  
 Title: Contribution à la connaissance de l'évolution des litières. Effets de trois types de litières sur deux substrats pédologiques. Mémoire (ingénieur en sciences agronomiques). Antananarivo, Université de Madagascar, 96 p.  
 Keywords: Biologie des sols  
 Pédologie
- 1569  
**RASOAVARIMANANA, M.A**  
 Year: 1990  
 Title: Approche physique des marais d'altitude malgache. Mémoire de DEA de Géographie de l'aménagement, Université Paul Valéry - Montpellier III - 98 pages.  
 Keywords: Géographie agraire  
 Géomorphologie  
 Pédologie  
 Périmètres irrigués  
 Est  
 Hauts-plateaux
- 3547  
**RASOLOFO, P.; RAKOTO RAMIARANTSOA, H.**  
 Year: 1982  
 Title: Etude pédologique de la zone d'extension de la ferme Bree-Kay-
- Iamborona. Doc. FOFIFA, Tananarive, 28 pages  
 Keywords: Pédologie  
 Est
- 3731  
**RATSIMBAZAFY, C.**  
 Year: 1967  
 Title: "Le lac Bemarivo" - ORSTOM, 26 pages, multigr. Tananarive  
 Keywords: Pédologie  
 Sud et sud-ouest  
 Ouest
- 3981  
**RATSIMBAZAFY, C.**  
 Year: 1967  
 Title: Etude de trois plaines alluviales à Madagascar. Rapp. stage ORSTOM multigr., Centre ORSTOM de Tananarive, 173 pages  
 Keywords: Pédologie  
 Géomorphologie  
 Hauts-plateaux  
 Est
- 2327  
**RATSIMBAZAFY, C**  
 Year: 1968  
 Title: Reconnaissance pédologique du périmètre d'Ampandriakilandy (sous-préfecture d'Antsohihy) - ORSTOM, 1968, 18 pages, illustrations, références, 1 carte, échelle 1/100 000  
 Keywords: Pédologie  
 Mandrara-Androy-Mahafaly  
 Sud et sud-ouest
- 2328  
**RATSIMBAZAFY, C**  
 Year: 1968  
 Title: Reconnaissance pédologique du périmètre d'Ankasakasa (sous-préfecture de Besalampy) - ORSTOM, Tananarive 1968, 12 pages, 5 références, tableaux, 1 carte échelle 1/100 000  
 Keywords: Pédologie  
 Nord et nord-ouest  
 Ouest
- 4097  
**RATSIMBAZAFY, C.**  
 Year: 1968  
 Title: Reconnaissance pédologique de la concession dite "Anosimbasa" appartenant à la SPTM. Malaimbandy, ORSTOM, Tananarive, 1968, 14 pages ronéot.  
 Keywords: Pédologie  
 Ouest  
 Sud et sud-ouest
- 1581  
**RATSIMBAZAFY, C**  
 Year: 1968  
 Title: Reconnaissance pédologique du périmètre de Didy (Sous-préfecture d'Ambatondrazaka). ORSTOM - TANANARIVE. 15 pages multigr. 1 esquisse pédologique à 1/100 000ème.  
 Keywords: Pédologie  
 Lac Alaotra  
 Est
- 4098  
**RATSIMBAZAFY, C.**  
 Year: 1968  
 Title: Reconnaissance pédologique du
- périmètre de mahadroka (sous-préfecture d'Analalava), ORSTOM, Tananarive, 1968, 19 pages, ronéo  
 Keywords: Pédologie  
 Nord et nord-ouest
- 4099  
**RATSIMBAZAFY, C.**  
 Year: 1968  
 Title: Reconnaissance pédologique du périmètre de Farahalana-Ambaribe - sous-préfecture de Sambava, ORSTOM, Tananarive, 1968, 17 pages ronéot.  
 Keywords: Pédologie  
 Est
- 4101  
**RATSIMBAZAFY, C.**  
 Year: 1968  
 Title: Reconnaissance pédologique du périmètre d'Ampanefena, sous-préfecture de Vohémar, ORSTOM, Tananarive, 1968, 13 pages ronéot.  
 Keywords: Pédologie  
 Est
- 4103  
**RATSIMBAZAFY, C.**  
 Year: 1968  
 Title: Reconnaissance pédologique du plateau d'Ampandrabe (Ankilizato), ORSTOM, Tananarive, 1968, 4 pages ronéot.  
 Keywords: Pédologie  
 Sables roux  
 Ouest  
 Sud et sud-ouest
- 2335  
**RATSIMBAZAFY, C**  
 Year: 1969  
 Title: Reconnaissance pédologique du périmètre de Sitampiky-Ambodimanga - ORSTOM, Tananarive 1969, 11 pages, tableaux, cartes, échelle 1/100 000  
 Keywords: Pédologie  
 Nord et nord-ouest
- 1583  
**RATSIMBAZAFY, C**  
 Year: 1971  
 Title: Les plaines orientales de Madagascar. Terre Malgache, revue n° 9, janvier 1971, pp. 169- 196.  
 Keywords: Périmètres irrigués  
 Pédologie  
 Est
- 3498  
**RAUNET, M.**  
 Year: 1970  
 Title: Etude pédologique du périmètre de Mafajijjo. Doc. IRAM, Tananarive, Mai 1970, 11 pages + annexes + 2 cartes  
 Keywords: Pédologie  
 Sédimentation littorale  
 Maintirano  
 Ouest
- 1591  
**RAUNET, M**  
 Year: 1971  
 Title: Etude pédologique de la région d'Ambalamanga (Préfecture de Maintirano). Thèse 3<sup>e</sup> cycle - Université de Paris, janvier 1971. 143 pages + cartes 1/50.000.

- Keywords:** Géomorphologie  
Pédologie  
Maintirano  
Ouest
- 1592  
**RAUNET, M**  
**Year:** 1977.  
**Title:** Reconnaissance morpho-pédologique des périmètres de Mahajamba (Province de Majunga) et d'Antseva (province de Tuléar). IRAT, 1977, 18 pages.  
**Keywords:** Pédologie  
Géomorphologie  
Sédimentation littorale  
Nord et nord-ouest  
Sud et sud-ouest
- 3074  
**RAUNET, M.**  
**Year:** 1978  
**Title:** Reconnaissance géomorphologique et pédologique dans la plaine de la Demoka (région de Maintirano) et dans le delta du Mangoky (région de Tanandava) Madagascar, Côte Ouest. (Paris, Montpellier) IRAT. Pédologie, 1978 - 29,5 cm, 30 pages, tableaux  
**Keywords:** Pédologie  
Géomorphologie  
Sédimentation littorale  
Ouest  
Sud et sud-ouest
- 1593  
**RAUNET, M**  
**Year:** 1980  
**Title:** Les bas-fonds et plaines alluviales des Hautes Terres de Madagascar. Reconnaissance morpho-pédologique et hydrologique. Aptitudes à la culture du blé de contre-saison. IRAT-MDRRA, 1980, 166 pages + annexes.  
**Keywords:** Géomorphologie  
Pédologie  
Hauts-plateaux
- 1594  
**RAUNET, M**  
**Year:** 1981  
**Title:** Le milieu physique de la région volcanique Ankaratra-Vakinankaratra-Iiasy (Madagascar). Aptitudes à la culture du blé pluvial. IRAT-MDRRA, 1981, 64 pages + annexes.  
**Keywords:** Géomorphologie  
Pédologie  
Hauts-plateaux
- 4220  
**RAUNET, M.**  
**Year:** 1982  
**Title:** Les potentialités écologiques de Madagascar pour le blé et l'orge. Agr. Trop. n° 2, XXVII, 1982, pages 131-141  
**Keywords:** Pédologie  
Géomorphologie  
Agronomie
- 1595  
**RAUNET, M**  
**Year:** 1984  
**Title:** Région du lac Alaotra (Madagascar) : le milieu physique, aptitudes à la mise en valeur agricole, système et structure. IRAT Montpellier, 226 p. + annexes + 2 cartes.  
**Keywords:** Géomorphologie  
Pédologie  
Lavaka  
Hydrologie et hydrogéologie  
Lac Alaotra
- 4222  
**RAUNET, M.**  
**Year:** 1984  
**Title:** Les potentialités agricoles des bas-fonds en régions intertropicales : l'exemple de la culture du blé de contre-saison à Madagascar.  
L'Agr. Trop. 1984, 39-2, pages 121-135  
**Keywords:** Pédologie  
Agronomie  
Géomorphologie  
Hauts-plateaux
- 4223  
**RAUNET, M.**  
**Year:** 1985  
**Title:** Bas-fonds et riziculture en Afrique. Approche structurale comparative.  
L'Agr. Trop. 1985, 40-3, pages 181-201  
**Keywords:** Pédologie  
Géomorphologie  
Agronomie  
Hauts-plateaux
- 4226  
**RAUNET, M.**  
**Year:** 1985  
**Title:** Cartographie morpho-pédologique de cinq terroirs riziocoles sur les Hautes Terres de Madagascar. Aptitudes à la culture du blé de contre-saison en rizières.  
IRAT-KOBAMA, 1985, 44 pages, 6 cartes échelle 1/25 000  
**Keywords:** Pédologie  
Géomorphologie  
Hauts-plateaux
- 4221  
**RAUNET, M.**  
**Year:** 1985  
**Title:** Les bas-fonds en Afrique et à Madagascar. Géomorphologie, géochimie, pédologie, hydrologie. Z. Geomorph. N.R., suppl. Bd. 52 - Mars 1985, pages 25-52  
**Keywords:** Pédologie  
Géomorphologie  
Hauts-plateaux  
Moyen-ouest
- 4229  
**RAUNET, M.**  
**Year:** 1989  
**Title:** Les terroirs rizicoles des Hautes-Terres de Madagascar : environnements physiques et aménagements.  
L'Agr. Trop., 1989, 44-2, 69-86  
**Keywords:** Pédologie  
Géomorphologie  
Géographie agraire  
Hauts-plateaux  
Lac Alaotra
- 1597  
**RAUNET, M**  
**Year:** 1989  
**Title:** Approche systémique appliquée à la cartographie morpho-pédologique du paysage. 1er séminaire franco-africain de pédologie tropicale. ORSTOM-Université du Bénin (Togo), Lomé 6-12 février 1989, 36 pages.  
**Keywords:** Géomorphologie  
Hydrologie et hydrogéologie  
Pédologie  
Lac Alaotra
- 1598  
**RAUNET, M**  
**Year:** 1990  
**Title:** Enseignements méthodologiques d'une opération de recherche interdisciplinaire à Madagascar : l'étude du fonctionnement d'un bas-fond rizicole. In "Actes des journées de la DRN : Agronomie et ressources naturelles en régions tropicales IRAT-CIRAD, 12-15 septembre 1989, pp. 83-104.  
**Keywords:** Etude de bassins versants  
Agronomie  
Géomorphologie  
Pédologie  
Hauts-plateaux
- 1599  
**RAUNET, M**  
**Year:** 1993  
**Title:** Structure et fonctionnement d'un bas-fond rizicole sur les Hautes Terres de Madagascar. Actes du séminaire "bas-fonds et riziculture" CIRAD-ORSTOM-FOFIFA-ACCT. Tananarive 9-14 décembre 1991, pp. 99-125.  
**Keywords:** Etude de bassins versants  
Agronomie  
Géomorphologie  
Géographie agraire  
Hydrologie et hydrogéologie  
Pédologie  
Hauts-plateaux
- 4248  
**RAVAOARIMINO, J.**  
**Year:** 1981  
**Title:** La dolomie agricole : exploitation et utilisation sur les sols ferrallitiques. Octobre 1981. EESSA, Tananarive. Mém. fin d'étude  
**Keywords:** Agronomie  
Pédologie  
Amendements (phosphore, dolomie)  
Hauts-plateaux  
Moyen-ouest
- 1620  
**RAZAFINDRAMANGA, M;**  
**RANDRIAMBOAVONJY, J.C**  
**Year:** 1990  
**Title:** Rapport technique sur l'élaboration de la carte pédomorphologique du Firaiana d'Ambalavao. Département Eaux et Forêts, Antananarivo.  
**Keywords:** Pédologie  
Hauts-plateaux
- 2300  
**RICHARD, L**  
**Year:** 1960  
**Title:** Rapport mission Madagascar : Avril-Mai 1960 - IRCT, 1960, 20 pages, tableaux, graphiques  
**Keywords:** Coton  
Pédologie

Agronomie  
Sables roux  
Sud et sud-ouest  
Ouest

3785

**RICHARD, L.; BERGER, M.**

**Year:** 1964

**Title:** Observations et expérimentation sur certains sols du Bas-Mangoky. Doc. ronéo. Inst. Rech. Coton et Textiles exotiques.

**Keywords:** Coton

Agronomie

Pédologie

Sables roux

Sud et sud-ouest

2310

**RICHARD, L.; BERGER, M**

**Year:** 1964

**Title:** Le flétrissement du cotonnier sur certains sols du Bas-Mangoky (Madagascar) - Coton et Fibres Tropicales, 1964, Vol. 19, n° 4, pages 533-546, 1 illustrations, 5 tableaux, 30 graphiques

**Keywords:** Coton

Pédologie

Climatologie

Sud et sud-ouest

2278

**RIQUIER, J**

**Year:** 1947

**Title:** Note sur l'érosion à Madagascar - IRSM, Tananarive, 1947, 10 pages

**Keywords:** Pédologie

Lavaka

1640

**RIQUIER, J**

**Year:** 1948

**Title:** Sols du Tampoketsa. ORSTOM - TANANARIVE - 6 pages multigr. - Schémas.

**Keywords:** Pédologie

Hauts-plateaux

Nord et nord-ouest

1642

**RIQUIER, J**

**Year:** 1949

**Title:** Méthodes pouvant servir à l'étude de l'érosion et des propriétés physiques d'un sol. Antananarivo, ORSTOM, 8 pages.

**Keywords:** Pédologie

1641

**RIQUIER, J**

**Year:** 1949

**Title:** Notes sur la cartographie pédologique : problèmes spéciaux à Madagascar. Antananarivo, ORSTOM, 4 p.

**Keywords:** Pédologie

1645

**RIQUIER, J**

**Year:** 1951

**Title:** Notice sur la carte pédologique à 1/200.000 de la basse vallée du Mandrare. Mémoires IRSM, série D.3 (1), pp. 43-85.

**Keywords:** Pédologie

Mandrare-Androy-Mahafaly

Sud et sud-ouest

1643

**RIQUIER, J.**

**Year:** 1951

**Title:** Les sols de la région de Soavina et de la Menarahaka. Mémoires IRSM, série D, fascicule 1, tome III, pages 101-112.

**Keywords:** Pédologie

Hauts-plateaux

Moyen-ouest

1644

**RIQUIER, J.**

**Year:** 1951

**Title:** Les sols du Tampoketsa Ankazobe. Mémoires IRSM, série D, tome III, fascicule 1, pages 113-126.

**Keywords:** Pédologie

Hauts-plateaux

1646

**RIQUIER, J**

**Year:** 1951

**Title:** Essai de classification des sols latéritiques de Madagascar selon la topographie. Mém. Inst., Sci. Madagascar, D. III, 1, pp. 87-99.

**Keywords:** Pédologie

Géomorphologie

2669

**RIQUIER, J**

**Year:** 1951

**Title:** Les sols du périmètre forestier d'Ambila-Lemaitso. Mémoire IRSM, série D, tome III, pages 127-137

**Keywords:** Pédologie

Reboisements

Est

2670

**RIQUIER, J**

**Year:** 1951

**Title:** Les sols de la Concession Les Mimosas. Mémoire IRSM, série D, tome III, pages 127-137

**Keywords:** Pédologie

2671

**RIQUIER, J**

**Year:** 1951

**Title:** Etude des sols du périmètre forestier d'Anpamaherana (Région de Fianarantsoa). Mémoire IRSM, série D, tome III, pages 147-163

**Keywords:** Pédologie

Reboisements

Hauts-plateaux

1647

**RIQUIER, J**

**Year:** 1952

**Title:** Note sur les pertes d'engrais par lessivage des sols et leurs conséquences sur l'arrière fumure. Mémoires IRSM, série D.4, pp. 267-272

**Keywords:** Agronomie

Pédologie

3735

**RIQUIER, J.**

**Year:** 1952

**Title:** "Les sols de Manja" - Mem. IRSM, 52 pages Tananarive

**Keywords:** Pédologie

Sables roux

Sud et sud-ouest

4159

**RIQUIER, J.**

**Year:** 1952

**Title:** Carte pédologique et notice : Kianjasoa (1 feuille) campagne 1952, 1/20 000° - IRSM

**Keywords:** Pédologie

Moyen-ouest

1648

**RIQUIER, J**

**Year:** 1953

**Title:** Etude d'un sol de tavy et d'un sol de forêt primaire à Perinet. Mém. IRSM, série D, 5, pp. 75-92.

**Keywords:** Tavy-vallées forestières

Pédologie

Est

3811

**RIQUIER, J.**

**Year:** 1954

**Title:** Formation d'une cuirasse ferrugineuse et manganésifère en région latéritique. Congr. intern. Sci. Sol, 1954, Léopoldville, vol. IV, pages 227-236

**Keywords:** Pédologie

Hauts-plateaux

1649

**RIQUIER, J**

**Year:** 1954

**Title:** Etude sur les lavaka. Mémoires de l'Institut Scientifique de Madagascar., série D, tome 4, : 169-189.

**Keywords:** Lavaka

Pédologie

1650

**RIQUIER, J**

**Year:** 1954

**Title:** Les cartes d'utilisation des sols à Madagascar. Conférence Interaf. des sols - Léopoldville, vol. II, pages 1189-1200.

**Keywords:** Pédologie

2283

**RIQUIER, J**

**Year:** 1954

**Title:** Notice sur la carte d'utilisation des sols d'Ankadimandry (Sakay) - IRSM. Tananarive 1954, 25 pages

**Keywords:** Pédologie

Moyen-ouest

2470

**RIQUIER, J**

**Year:** 1954

**Title:** Choix des terrains pour la culture de 300 ha de coton et de 60 ha d'agrumes au Mangoky - IRSM, Tananarive 1954, 8 pages, références

**Keywords:** Pédologie

Coton

Sud et sud-ouest

Agronomie

1651

**RIQUIER, J**

**Year:** 1955

**Title:** Procédés de fixation d'une érosion en lavaka et de régénération d'un terrain extrêmement érodé. Le Naturaliste malgache, 7(2) : 105-111.

**Keywords:** Lavaka

Pédologie

- 1655  
**RIQUIER, J**  
 Year: 1956  
 Title: Rapport sur les sols de la SOSUMAV. ORSTOM - TANANARIVE, 8 pages multigr. Tableaux d'analyses.  
 Keywords: Pédologie  
 Nord et nord-ouest
- 2679  
**RIQUIER, J**  
 Year: 1956  
 Title: Les sols sur alluvions anciennes et récentes du Lac Alaotra. Congrès international Scientifique sol, -, 1956, Paris, volume V, pages 341-346  
 Keywords: Pédologie  
 Géomorphologie  
 Lac Alaotra
- 1652  
**RIQUIER, J**  
 Year: 1956  
 Title: La conservation des sols à Madagascar. Bull. de Madagascar, 6 (118), pp. 260-277.  
 Keywords: Aménagements en courbes de niveau  
 Lavaka  
 Pédologie
- 1653  
**RIQUIER, J**  
 Year: 1956  
 Title: Notice sur la carte d'utilisation des sols à 1/20.000 d'Ankadinondry-Bahatville. Antananarivo. ORSTOM, 27 p.  
 Keywords: Pédologie  
 Moyen-ouest
- 1654  
**RIQUIER, J**  
 Year: 1956  
 Title: Notice explicative de la carte d'utilisation des sols d'Ambohimandroso. District d'Ambalavao. Mem. Inst. Scient. Mad., 1956, série D, tome VII, pp. 403-416.  
 Keywords: Pédologie  
 Hauts-plateaux
- 1656  
**RIQUIER, J**  
 Year: 1957  
 Title: Latérite et latérisation à Madagascar. Compte-rendu du 3ème Congrès de la PIOSA, section D, Tananarive, pages 27-32.  
 Keywords: Pédologie
- 3841  
**RIQUIER, J.**  
 Year: 1957  
 Title: Latérite et latérisation à Madagascar. Considérations sur les Tampoketsa d'Ankazobe et de la Menazouby. Rapport annuel Service Géologique, 1957, pages 89-95  
 Keywords: Pédologie  
 Géomorphologie  
 Hauts-plateaux
- 4161  
**RIQUIER, J.**  
 Year: 1958  
 Title: Carte pédologique et notice : Vohipeno (1 feuille), 1/20 000° + notice 17 - IRSM  
 Keywords: Pédologie  
 Est
- 1657  
**RIQUIER, J**  
 Year: 1958  
 Title: Les lavaka de Madagascar. Aix-Marseille. Bull. Géol., pp. 169-189.  
 Keywords: Lavaka  
 Pédologie
- 4163  
**RIQUIER, J.**  
 Year: 1959  
 Title: Carte pédologique et notice : Station Agronomique d'Ialaka (1 feuille) campagne 1958, 1/10 000° - IRSM  
 Keywords: Pédologie  
 Est  
 Hauts-plateaux  
 Moyen-ouest
- 1659  
**RIQUIER, J**  
 Year: 1959  
 Title: Les sols de Madagascar : notice de la carte pédologique à 1/1.000.000 et manuel des sols de Madagascar, Antananarivo. ORSTOM, 42 p.  
 Keywords: Pédologie
- 2665  
**RIQUIER, J**  
 Year: 1959  
 Title: Le bilan hydrique des sols calculé d'après les données météorologiques courantes. Service géologique, A. 1507, Tananarive, 113 pages, multigr.  
 Keywords: Pédologie  
 Climatologie
- 1660  
**RIQUIER, J**  
 Year: 1959  
 Title: Les sols sur calcaires de la région de Majunga. Mémoires IRSM, Série D.9, pp. 229-237.  
 Keywords: Pédologie  
 Nord et nord-ouest
- 3651  
**RIQUIER, J.**  
 Year: 1959  
 Title: Note complémentaire sur le bilan hydrique des sols. Nat. Malgache, 1959, Tome XI  
 Keywords: Pédologie
- 1661  
**RIQUIER, J**  
 Year: 1960  
 Title: Les cartes d'utilisation des sols à Madagascar. IRSM, 13 pages.  
 Keywords: Pédologie
- 3799  
**RIQUIER, J.**  
 Year: 1961  
 Title: Notices sur les cartes d'utilisation des sols. 17. Les sols de la plaine de Vohipeno. IRSM, Tananarive, 34 pages  
 Keywords: Pédologie  
 Est
- 3982  
**RIQUIER, J.**  
 Year: 1961  
 Title: La plaine d'Anosivelo. Publ. Inst. Rech. Scient. Madagascar, 42 pages  
 Keywords: Pédologie  
 Hauts-plateaux  
 Nord et nord-ouest  
 Est
- 2306  
**RIQUIER, J**  
 Year: 1962  
 Title: Rôle de la prospection des sols dans l'aménagement des secteurs de production à Madagascar : Sakay et Mangoky - 5 pages - Application de la Science et de la Technique dans l'Intérêt des Régions peu Développées. Conférence des Nations Unies, 27 Septembre 1962, Genève  
 Keywords: Aménagements en courbes de niveau  
 Pédologie  
 Projet de développement  
 Moyen-ouest  
 Sud et sud-ouest
- 3983  
**RIQUIER, J.**  
 Year: 1966  
 Title: Définition et classification des sols ferrallitiques de Madagascar. Cah. ORSTOM, sér. Pédol., IV, 4, pages 75-89  
 Keywords: Pédologie
- 1664  
**RIQUIER, J**  
 Year: 1968  
 Title: Carte pédologique de Madagascar à 1/1 000 000ème d'après les levés de Besairie, Bourgeat et al...  
 Keywords: Pédologie
- 1665  
**RIQUIER, J**  
 Year: 1969  
 Title: Contribution à l'étude des "stones lines" en régions tropicale et équatoriale. Cah. ORSTOM, Pédologie, 7, n. 1, pp. 71-111.  
 Keywords: Géomorphologie  
 Pédologie  
 Géologie du quaternaire  
 Hauts-plateaux
- 3652  
**RIQUIER, J.**  
 Year: sans date  
 Title: Les sols de la SOSUMAV, rapport inédit. ORSTOM  
 Keywords: Pédologie  
 Nord et nord-ouest
- 1666  
**RIQUIER, J; BOURGEAT, F**  
 Year: 1964  
 Title: Histoire des sols ferrallitiques de Madagascar. Comm. Colloque UNESCO. ORSTOM - TANANARIVE, 7 pages multigr.  
 Keywords: Pédologie  
 Géomorphologie
- 1667  
**RIQUIER, J; BOURGEAT, F**  
 Year: 1964  
 Title: Définition et classification des sols ferrallitiques de Madagascar. Comm.



Colloques UNESCO, ORSTOM -  
TANANARIVE, 13 pages multigr.  
Keywords: Pédologie

1668

RIQUIER, J; MOUREAUX, C  
Year: 1957

Title: Les sols malgaches ; pédologie et  
types principaux - 3ème Congrès de la  
PIOSA, section D, TANANARIVE -  
pages 5-12.

Keywords: Pédologie

1672

RIQUIER, J; MOUREAUX, C;  
SEGALEN, P  
Year: 1952

Title: Etude pédologique de la basse  
vallée de la Ménarandra (1 carte). mém.  
Inst. Sci. Madag., D, IV, 1, 1952, pp.  
71-129.

Keywords: Pédologie  
Sud et sud-ouest

2039

RIQUIER, J; MOUREAUX, C;  
SEGALEN, P  
Year: 1959

Title: L'érosion et l'ensablement dans le  
bassin versant de l'Imady (avant projet  
des recherches à effectuer dans le bassin  
versant de l'Imady). Antananarivo,  
ORSTOM, 18 pages.

Keywords: Périmètres irrigués  
Etude de bassins versants  
Pédologie  
Hauts-plateaux

2293

RIQUIER, J; RAKOTOMIRAHLO,  
D  
Year: 1959

Title: Notice de la carte d'utilisation des  
sols du canton d'Alasora (environs de  
Tanananarive) - IRSM, Tanananarive 1959,  
11 pages

Keywords: Pédologie  
Hauts-plateaux

2672

RIQUIER, J; RATASILAHY, R  
Year: 1960

Title: Les sols de la Station  
agronomique d'Ibaka. IRAM,  
Tanananarive, 28 pages, multigr.

Keywords: Pédologie  
Agronomie  
Est

4158

RIQUIER, J.; RATASILAHY, R.  
Year: 1960

Title: Carte pédologique et notice :  
Delta du Mangoky, rive gauche (2  
feuilles) campagne 1960, 1/100 000 -  
IRSM

Keywords: Pédologie  
Sud et sud-ouest

1669

RIQUIER, J; SEGALEN, P  
Year: 1949

Title: Notice sur la carte pédologique du  
lac Alaotra. Mémoires de l'Institut  
Scientifique de Madagascar, série D,  
tome 1, fascicule 1, : 1-30.

Keywords: Pédologie  
Lac Alaotra

2305

RIQUIER, J.; THOMAS, J.

Year: 1962

Title: La mise en valeur du secteur  
BDPA de la Sakay (Madagascar) -  
ORSTOM ; BDPA, 15 pages, cartes,  
échelle 1:100 000

Keywords: Aménagements en courbes  
de niveau  
Pédologie  
Migrants  
Projet de développement  
Moyen-ouest

1671

RIQUIER, J; VIELLEFON, J  
Year: 1959

Title: L'érosion et l'ensablement dans le  
bassin versant de l'Imady (avant projet  
des recherches à effectuer dans le bassin  
versant de l'Imady). Antananarivo,  
ORSTOM, 18 pages.

Keywords: Périmètres irrigués  
Etude de bassins versants  
Pédologie  
Hauts-plateaux

4180

ROCHE, P.

Year: 1949

Title: Stage ORSTOM avec les  
pédologues de l'I.R.S.M. - Cartographie  
des sols de la rive Nord du Bas  
Mangoky. Echelle 1/200 000°  
Publication I.R.S.M., Tanananarive, Mars-  
Avril 1949

Keywords: Pédologie  
Périmètres irrigués  
Sables roux  
Sud et sud-ouest

4182

ROCHE, P.

Year: 1950

Title: Etude des sols de la Station  
Agricole de Marovoay, Majunga. Etude  
des sols cultivés en rizière dans la Basse  
Betsiboka, (Ambatobe-Boéni),  
Madirovalo, Marovoay. Document  
IRAM, Station Alaotra, 1950

Keywords: Pédologie  
Périmètres irrigués  
Sédimentation littorale  
Nord et nord-ouest

4181

ROCHE, P.

Year: 1950

Title: Etude des sols de la Station  
Agricole de Bealanana (Ankaizmana),  
province de Majunga. Reconnaissance  
des principaux types de sols des plaines  
alluviales de l'Ankaizina. Echelle 1/5  
000° Document IRAM, 1950, station  
Alaotra

Keywords: Pédologie  
Ankaizina  
Nord et nord-ouest

3812

ROCHE, P.

Year: 1932

Title: Les sols de marais récemment  
récupérés au Lac Alaotra. Agron. Trop.,  
vol. VII, 1, Janvier-Février, pages 43-63

Keywords: Pédologie  
Lac Alaotra

1675

ROCHE, P

Year: 1952

Title: Prospection pédologique en vue  
de l'établissement d'une station de  
Recherche Cotonnière dans la région du  
Bas Mangoky (Luléar). Bulletin de  
Recherche Agronomique de  
Madagascar, n° 1, 1952, pages 20-28.

Keywords: Pédologie  
Agronomie  
Sables roux  
Coton  
Sud et sud-ouest

4183

ROCHE, P.

Year: 1952

Title: Les problèmes de conservation des  
sols dans la région de l'Ankaratra et du  
Lac Itasy, Province de Tanananarive.  
Bulletin Recherche Agronomique de  
Madagascar n° 1, 1952, pages 11-16

Keywords: Pédologie  
Aménagements en courbes de niveau  
Parcelles élémentaires (pertes en terre)  
Hauts-plateaux  
Moyen-ouest

1678

ROCHE, P

Year: 1953

Title: Prospection pédologique réalisée  
sur les sols de la CRAM d'Ankazobe  
(Tanananarive). Bulletin de Recherche  
Agronomique de Madagascar, n. 2,  
1953, pp. 28-33.

Keywords: Pédologie  
Hauts-plateaux

1679

ROCHE, P

Year: 1953

Title: Prospection pédologique pour  
l'installation d'une station de Recherche  
caféière sur la côte Est de Madagascar,  
régions de Vatomaniry, Mahanoro,  
Brikaville, Mananjary. Document  
IRAM, 1953.

Keywords: Pédologie  
Est

1681

ROCHE, P

Year: 1953

Title: Rapport de prospection  
pédologique effectuée dans les Provinces  
de Tanananarive, Tamatave pour le choix  
de terrains convenant à la culture du  
théier. Document IRAM, Août 1953.

Keywords: Pédologie  
Est  
Hauts-plateaux

1677

ROCHE, P

Year: 1953

Title: Etude des sols utilisés par la  
culture de la Canne à Madagascar -  
Document IRAM, Station Alaotra,  
1951-1952 - Agronomie Tropicale n. 4 -  
Juillet-Août 1953, pages 374-392.

Keywords: Pédologie  
Agronomie

2680

ROCHE, P

Year: 1953

- Title:** Prospection pédologique des terrains de culture de la Collectivité rurale autochtone modernisée d'Ambohimandroso près d'Ambatolampy et prospection pédologique réalisée sur les sols de la CRAM d'Ankazobe. Recherche agronomique de Madagascar, n° 2, Compte rendu 1953, pages 23-33  
**Keywords:** Pédologie  
Agronomie  
Hauts-plateaux
- 4184  
**ROCHE, P.**  
**Year:** 1953  
**Title:** Prospection pédologique dans la région de Miandrivazo (zone de culture du Tabac Maryland). Bulletin de Recherche Agronomique de Madagascar, n° 2, 1953, pages 17-24  
**Keywords:** Pédologie  
Ouest
- 4185  
**ROCHE, P.**  
**Year:** 1953  
**Title:** Rapport de prospection pédologique effectuée dans la région de Mananjary sur les plantations présentant des taches de Pourridié. Document IRAM, 1953  
**Keywords:** Pédologie  
Agronomie  
Est
- 4186  
**ROCHE, P.**  
**Year:** 1953  
**Title:** Rapport de prospection pédologique effectuée dans les Provinces de Tananarive, Tamatave pour le choix de terrains convenant à la culture du Théier. Document IRAM, Août 1953.  
**Keywords:** Pédologie  
Agronomie  
Hauts-plateaux  
Est
- 2285  
**ROCHE, P.**  
**Year:** 1954  
**Title:** Prospection pédologique réalisée sur les sols de la CRAM d'Ankazobe - Recherche Agronomique de Madagascar. Compte rendu, 1954, n° 2, pages 28-33, 3 tableaux, cartes, échelle 1:40 000  
**Keywords:** Pédologie  
Agronomie  
Hauts-plateaux
- 4187  
**ROCHE, P.**  
**Year:** 1954  
**Title:** Etude pédologique des périmètres destinés à la culture du riz sur les terrains de la Collectivité Rurale Modernisée de Bemanevika, Haut Sambirano, Province de Majunga. Document IRAM, 1954  
**Keywords:** Pédologie  
Agronomie  
Ankaizina  
Nord et nord-ouest
- 2284  
**ROCHE, P.**  
**Year:** 1954
- Title:** Prospection pédologique des terrains de culture de la collectivité rurale autochtone modernisée d'Ambohimandroso près d'Ambatolampy - Recherche Agronomique de Madagascar. Compte rendu, 1954, n° 2, pages 24-27, illustrations, tableaux  
**Keywords:** Pédologie  
Agronomie  
Hauts-plateaux
- 1683  
**ROCHE, P.**  
**Year:** 1955  
**Title:** Prospection pédologique de la région de Ranomafana, Fort-Dauphin. Extension de la culture du café Robusta. Document Recherche Agronomique 1955.  
**Keywords:** Pédologie  
Est
- 2681  
**ROCHE, P.**  
**Year:** 1955  
**Title:** Prospection pédologique de la plaine d'Ambohibary-Sambaina. Station agronomique, Lac Alaotra, Rapport annuel, Annexe 1, pages 12-25, multigr.  
**Keywords:** Pédologie  
Hauts-plateaux
- 2682  
**ROCHE, P.**  
**Year:** 1955  
**Title:** Notice sur la carte d'utilisation des sols de la Station de Nanokely. Station agronomique, Lac Alaotra. Rapport annuel, annexe 1, pages 44-52, multigr.  
**Keywords:** Pédologie  
Agronomie  
Hauts-plateaux
- 3814  
**ROCHE, P.**  
**Year:** 1955  
**Title:** Notice sur la carte d'utilisation des sols du P.C. 15. Stat. agron Lac Alaotra. Rapp. ann., Annexe 1, pages 73-94, multigr.  
**Keywords:** Pédologie  
Agronomie  
Lac Alaotra
- 2683  
**ROCHE, P.**  
**Year:** 1955  
**Title:** Prospection pédologique de la plaine de Vimaninony (district d'Antsirabe). Station agronomique. Lac Alaotra. Rapport annuel, annexe 1, pages 63-72, multigr.  
**Keywords:** Pédologie  
Hauts-plateaux
- 3800  
**ROCHE, P.**  
**Year:** 1955  
**Title:** Analyse des sols provenant de la Concession de la Grande Ile à Périnet. Stat. agron. Lac Alaotra. Rapp. ann., annexe 1, pages 95-100  
**Keywords:** Pédologie  
Agronomie  
Est
- 3813  
**ROCHE, P.**
- Year:** 1955  
**Title:** Prospection pédologique de la plaine de Fitandambo. Stat. agron. Lac Alaotra, Rapp. Ann., Annexe 1, pages 1-11, multigr.  
**Keywords:** Pédologie
- 3819  
**ROCHE, P.**  
**Year:** 1955  
**Title:** Etude pédologique de la plaine de Madirovalo (district d'Ambato-Doeni). Stat. agron. Lac Alaotra, Rapp. ann., Annexe 1, pages 53-62  
**Keywords:** Pédologie  
Nord et nord-ouest
- 4189  
**ROCHE, P.**  
**Year:** 1955  
**Title:** Prospection pédologique des Plaines rizicoles de Fitandambo (Itasy), Ambohibary-Sambaina (Antsirabe), Vimaninony (Faratsiho) en vue de leur aménagement hydraulique (étude à la demande du service du Génie Rural). Document Recherche Agronomique 1955  
**Keywords:** Pédologie  
Périmètres irrigués  
Moyen-ouest  
Hauts-plateaux
- 1685  
**ROCHE, P.**  
**Year:** 1956  
**Title:** Prospection pédologique de l'île de Ste-Marie, province de Tamatave. Agron. Trop., décembre 1956.  
**Keywords:** Pédologie  
Est
- 1686  
**ROCHE, P.**  
**Year:** 1957  
**Title:** Prospection pédologique de la région d'Ambahivahibe (Diego-Suarez). Carte d'utilisation des sols. Document Recherche Agronomique 1957.  
**Keywords:** Pédologie  
Nord et nord-ouest
- 1687  
**ROCHE, P.**  
**Year:** 1957  
**Title:** Notice de la carte d'utilisation des sols de Faratsiho, Ankaratra. Bulletin Recherche Agronomique, 1957.  
**Keywords:** Pédologie  
Hauts-plateaux
- 4190  
**ROCHE, P.**  
**Year:** 1958  
**Title:** Marais d'Ambila-Manakara, Province de Fianarantsoa. Essai d'étude agronomique - 2è Trimestre 1958. Bulletin de la Section Défense et restauration des sols, Tananarive, n° 1, pages 1-13  
**Keywords:** Pédologie  
Agronomie  
Est
- 4191  
**ROCHE, P.**  
**Year:** 1958  
**Title:** Etude agronomique des sols du

périmètre de la Sakay. B.D.P.A.  
Tananarive. 4<sup>e</sup> trimestre 1958. Bulletin  
de la Section Défense et restauration des  
Sols tananarive, n° 3, pages 1-10  
**Keywords:** Pédologie  
Agronomie  
Aménagements en courbes de niveau  
Moyen-ouest

1689

**ROCHE, P**

**Year:** 1959

**Title:** Prospection pédologique du  
secteur de paysannat d'Ankazomiriotra-  
Bétafo (Tananarive). Carte d'utilisation  
des sols. Document section Défense et  
Restauration des Sols, Tananarive,  
1959.

**Keywords:** Pédologie

Moyen-ouest

Hauts-plateaux

1690

**ROCHE, P**

**Year:** 1959

**Title:** Prospection pédologique des sols  
destinés à la culture sèche du coton dans  
le District d'Ankazoabo, Province de  
Tuléar. Bulletin de la Section Défense et  
Restauration des Sols. Tananarive, n° 4,  
1<sup>er</sup> trimestre 1959, pp. 31-60.

**Keywords:** Sables roux

Pédologie

Coton

Sud et sud-ouest

4210

**ROCHE, P.**

**Year:** 1961

**Title:** Etude des sols de la Plaine  
d'Ankilivalo, District de Mahabo.  
Echelle 1/20 000<sup>e</sup>. Document IRAM,  
Tananarive, Septembre 1961

**Keywords:** Pédologie

Périmètres irrigués

Sables roux

Sud et sud-ouest

Ouest

2698

**ROCHE, P**

**Year:** 1961

**Title:** Etude des sols du périmètre bas-  
service Taheza. IRAM, Tananarive, 20  
pages, multigr.

**Keywords:** Pédologie

Sables roux

Taheza

Sud et sud-ouest

1696

**ROCHE, P**

**Year:** 1961

**Title:** Prospection pédologique en vue  
d'étudier les possibilités d'adaptation de  
la culture sèche du coton dans la Sous-  
préfecture d'Ihosy. Document IRAM,  
Tananarive, Août 1961.

**Keywords:** Pédologie

Coton

Moyen-ouest

1693

**ROCHE, P**

**Year:** 1961

**Title:** Etude de quelques types de sols  
utilisés en culture cotonnière dans la  
province de Tuléar. (Fiherenana,

Manombo) Document IRAM 1961.

**Keywords:** Pédologie

Agronomie

Sables roux

Coton

Sud et sud-ouest

1692

**ROCHE, P**

**Year:** 1961

**Title:** Etude de l'évolution des éléments  
fertilisants apportés sur les principaux  
types de sols de la région du Lac  
Alaotra. Observations 1950-1960.  
Documentation IRAM, Tananarive -  
1961

**Keywords:** Agronomie

Pédologie

Lac Alaotra

4211

**ROCHE, P.**

**Year:** 1962

**Title:** Prospection pédologique dans la  
région d'Ihosy en vue de l'implantation  
d'un réseau d'essai de comportement  
Coton culture sèche. Document IRAM,  
Tananarive, Août 1962

**Keywords:** Pédologie

Coton

Moyen-ouest

3076

**ROCHE, P.**

**Year:** 1962

**Title:** Etude agronomique de la vallée  
de l'Ankona, Province de Fianarantsoa,  
40 pages, graphique, cartes échelle 1/20  
000 et 1/10 000 - 1962

**Keywords:** Agronomie

Pédologie

Hauts-plateaux

4212

**ROCHE, P.**

**Year:** 1962

**Title:** Etude pédologique de la zone  
alluviale Mampikony-Bemarivo, sous-  
préfecture de Mampikony, Campagne  
1962. Echelle 1/20 000<sup>e</sup>. Superficie  
prospectée 3 000 ha. Document IRAM,  
Tananarive, 1962

**Keywords:** Pédologie

Nord et nord-ouest

1698

**ROCHE, P**

**Year:** 1965

**Title:** Contribution à l'étude du statut  
phosphorique des sols de Madagascar.  
Doc; IRAM, n. 48, TANANARIVE.

**Keywords:** Agronomie

Pédologie

Amendements (phosphore, dolomie)

1699

**ROCHE, P**

**Year:** 1967

**Title:** Contribution à l'étude du statut  
phosphorique des sols de Madagascar.  
Incidences sur les problèmes de fertilité.  
L'Agronomie Tropicale - Série 3, Vol  
22, n. 3, pages 249-308.

**Keywords:** Agronomie

Pédologie

Amendements (phosphore, dolomie)

3514

**ROCHE, P.**

**Year:** 1970

**Title:** Compte-rendu de mission à  
Madagascar. IRAT - Division  
d'Agronomie - Juin 1970, 45 pages

**Keywords:** Agronomie

Pédologie

1700

**ROCHE, P**

**Year:** 1970

**Title:** Les problèmes de fertilité des sols.  
Agron. Trop., vol. 25, 1970, pp. 875-  
895.

**Keywords:** Agronomie

Pédologie

3077

**ROCHE, P.**

**Year:** Sans date

**Title:** Etude agronomique du périmètre  
de la Taheza, Province de Tuléar, 62  
pages, cartes

**Keywords:** Agronomie

Pédologie

Périmètres irrigués

Taheza

Sud et sud-ouest

3075

**ROCHE, P.**

**Year:** Sans date

**Title:** Etude agronomique du périmètre  
du Fiherenana, Province de Tuléar, 101  
pages, graphiques, cartes échelle 1/20  
000<sup>e</sup> et 1/10 000<sup>e</sup>

**Keywords:** Agronomie

Sables roux

Sud et sud-ouest

Pédologie

3078

**ROCHE, P.**

**Year:** Sans date

**Title:** Etude agronomique de la plaine  
de la basse-Ikopa, Province de  
Tananarive, 77 pages, graphique, carte  
reliée à part.

**Keywords:** Agronomie

Pédologie

Plaines de Tananarive

Hauts-plateaux

1703

**ROCHE, P; BOSSER, J**

**Year:** 1956

**Title:** Notice sur la carte d'utilisation des  
sols. Feuille d'Andilamena. publication :  
Mémoires IRSM-section pédologie, n° 1,  
Tananarive, 1956.

**Keywords:** Pédologie

Lac Alaotra

4188

**ROCHE, P.; DIDIER DE SAINT-  
AMAND, R.**

**Year:** 1955

**Title:** Prospection pédologique pour  
l'installation de Centre Multiplicateur de  
semences de Riz dans les Provinces de  
Tananarive et Tamatave. Document  
IRAM, 1955

**Keywords:** Pédologie

Hauts-plateaux

Est

- 1704  
**ROCHE, P; DUBOIS, B**  
 Year: 1959  
 Title: Etude des sols du périmètre bas service de la Taheza-Tuléar - Classes d'utilisation des sols. Document ronéotype - Section Défense et Restauration des Sols, Tananarive 1959. Document IRAM 1961, nouveau tirage.  
 Keywords: Pédologie  
 Taheza  
 Sud et sud-ouest
- 2699  
**ROCHE, P; DUBOIS, J**  
 Year: 1961  
 Title: Etude des sols de la plaine d'Ankilivalo (district de Mahabo). IRAM, Tananarive, 15 pages, multigr.  
 Keywords: Pédologie  
 Morondava  
 Ouest  
 Sud et sud-ouest
- 2286  
**ROCHE, P; JOLIET, B**  
 Year: 1954  
 Title: Observations sur l'essai antiérosif réalisé à la station agronomique du Lac Alaotra 1952-53 - Recherche Agronomique de Madagascar. Compte Rendu, 1954, n° 2, pages 11-16, illustrations  
 Keywords: Aménagements en courbes de niveau  
 Pédologie  
 Agronomie  
 Lac Alaotra
- 1707  
**ROCHE, P; RAMALANJAONA, D**  
 Year: 1967  
 Title: Rapport de prospection pédologique sur la Ferme d'Etat Pommer. Document IRAM, janvier 1967.  
 Keywords: Pédologie  
 Agronomie  
 Hauts-plateaux
- 2666  
**ROCHE, P; RIQUIER, J; HERVIEU, J; MOUREAUX, C; DIDIER DE SAINT-AMAND, R**  
 Year: 1959  
 Title: Les sols à riz et leurs problèmes à Madagascar, Mémoires I.R.S.M., série D, tome IX, pages 75-90  
 Keywords: Pédologie  
 Agronomie
- 1711  
**ROCHE, P; SOUCHIER, B; DUBOIS, B**  
 Year: 1959  
 Title: Evolution des sables roux de la région de Befasy (Morondava). Bulletin de la section, D.R.S., 6 pages.  
 Keywords: Sables roux  
 Pédologie  
 Morondava  
 Sud et sud-ouest
- 2708  
**ROCHE, P; TREYER, M**  
 Year: 1962  
 Title: Périmètre du Fiherenana (province de Tuléar). Etude agronomique. IRAM, Tananarive, 108 pages, multigr.  
 Keywords: Pédologie  
 Agronomie  
 Sud et sud-ouest
- 2468  
**ROCHE, P; VELLY, J**  
 Year: 1962  
 Title: Etude de l'évolution des éléments fertilisants apportés sur les principaux types de sol de la région du Lac Alaotra - Agronomie tropicale. Série 3 : Agronomie générale, études scientifiques, 1962, vol. 17, n° 10, pages 841-880, 27 tableaux, 23 graphiques  
 Keywords: Agronomie  
 Pédologie  
 Lac Alaotra
- 2317  
**ROCHE, P; VELLY, J**  
 Year: 1965  
 Title: Les méthodes utilisées pour reconstituer la fertilité des sols tropicaux. Etude de carences. Essais aux champs. Courbe de réponse. Résultats obtenus à Madagascar - Cinq années d'activité IRAT 1960-1965 - Agronomie Tropicale. Série 1 : riz et riziculture et cultures vivrières tropicales, 1965, vol. 20, n° 10, pages 1029-1033  
 Keywords: Agronomie  
 Pédologie
- 1712  
**ROCHE, P; VELLY, J; CELTON, J**  
 Year: 1965  
 Title: Problème de régénération de fertilité des sols ferrallitiques de Madagascar. Doc. IRAM n. 80 - Juin 1965.  
 Keywords: Agronomie  
 Pédologie  
 Amendements (phosphore, dolomie)
- 1713  
**ROCHE, P; VELLY, J; CELTON, J**  
 Year: 1966  
 Title: Quelques problèmes agronomiques posés par la mise en valeur des sols ferrallitiques de collines de Madagascar. Doc. IRAM n. 49 - Novembre 1965-Mars 1966.  
 Keywords: Agronomie  
 Pédologie  
 Hauts-plateaux  
 Amendements (phosphore, dolomie)
- 1714  
**ROCHE, P; VELLY, J; CELTON, J**  
 Year: 1967  
 Title: Cheminement expérimental ; méthode de suivi pour l'étude du redressement de fertilité en rizière et en culture sèche à Madagascar. Colloque sur la fertilité des sols tropicaux TANANARIVE - Novembre 19-7, pages 391-396.  
 Keywords: Agronomie  
 Pédologie  
 Hauts-plateaux  
 Amendements (phosphore, dolomie)
- 1715  
**ROCHE, P; VELLY, J; CELTON, J**  
 Year: 1971  
 Title: Fertilisation de redressement et entretien de la fertilité ; expérimentation de 1964 à 1969. L'Agronomie Tropicale, 26 (10) pages 1066-1089.  
 Keywords: Agronomie  
 Pédologie  
 Amendements (phosphore, dolomie)
- 1716  
**ROCHE, P; VELLY, J; FALAIS, M; CELTON, J; NGO CHAN BANG**  
 Year: 1965  
 Title: Essai d'amélioration de la fertilité sur un sol ferrallitique dérive de basalte. Montagne d'Ambre, Diego-Suarez. Méthode d'approche du problème d'amélioration de la fertilité. Cheminement expérimental. Doc. IRAM, 18 pages.  
 Keywords: Agronomie  
 Pédologie  
 Nord et nord-ouest
- 1717  
**ROEDERER, P.**  
 Year: 1969  
 Title: Phénomènes éoliens sur argiles salées près de Diego-Suarez. C.R. Sem. Geol. Mad., pages 87-89.  
 Keywords: Géologie du quaternaire  
 Géomorphologie  
 Sédimentation littorale  
 Pédologie  
 Nord et nord-ouest
- 1718  
**ROEDERER, P.**  
 Year: 1971  
 Title: Les sols de Madagascar. Antananarivo, ORSTOM, 36 p.  
 Keywords: Pédologie
- 1719  
**ROEDERER, P; BOURGEAT, F**  
 Year: 1969  
 Title: Notice explicative de la carte pédologique à 1/4.000.000 de Madagascar : Atlas de Madagascar. Pub. Assoc. Géogr. Université de Tananarive. 2p.  
 Keywords: Pédologie
- 2367  
**ROOSE, E; SARRAILH, JM**  
 Year: 1990  
 Title: Erodibilité de quelques sols tropicaux : vingt années de mesure en parcelles d'érosion sous pluies naturelles - Spécial Erosion - cahiers ORSTOM. Série Pédologie. 1989-1990, vol. 23, n° 1-2, pages 7-30, nombreuses références, nombreuses illustrations, nombreux graphiques, nombreux tableaux  
 Keywords: Bassins versants expérimentaux élémentaires  
 Etude de bassins versants  
 Parcelles élémentaires (perces en terre)  
 Aménagements en courbes de niveau  
 Pédologie
- 1727  
**ROSSI, C**  
 Year: 1974  
 Title: Sur une série de mesures de teneurs en CO2 de sols tropicaux. Bulletin Association des Géographes Français - 1974 - n. 415-416 pages 141-144.  
 Keywords: Pédologie

Biologie des sols

1732

ROSSI, G

Year: 1976

Title: La répartition des cuirasses à Madagascar. Conditions géologiques, géomorphologiques et paléoclimatiques - CEGET - Bordeaux - 1976

Keywords: Géomorphologie  
Pédologie

2897

ROSSI, G

Year: 1978

Title: La répartition des cuirasses à Madagascar. Conditions géologiques, géomorphologiques et paléoclimatiques, Travaux Documentation Géographique Tropicale Géomorphologie des reliefs cuirassés dans les pays tropicaux chauds et humides. CEGET, Bordeaux : 151-166

Keywords: Géomorphologie  
Pédologie  
Géologie  
Hauts-plateaux  
Moyen-ouest  
Sud et sud-ouest

1746

ROUSSEAU, F; MUNTZ, A

Year: 1900

Title: Etude sur la valeur agricole des terres de Madagascar. Bull. ministériel agricole, 5, Paris.

Keywords: Pédologie  
Géographie agraire

1757

SABOUREAU, P

Year: 1949

Title: La dégradation des sols à Madagascar. Bull. Agric. du Congo belge. Juin 1949, pp. 1093-1126. Actes de la Conf. Afric. des Sols. GOMA, 1948.

Keywords: Pédologie  
Lavaka

3534

SATEC

Year: 1982

Title: Evaluation des opérations de développement et étude de faisabilité de Centres mixtes d'élevage dans le Moyen-Ouest. Deuxième partie : étude des potentialités. Vol. 1 : pédologie, Vol. 2 : Agro-climatologie, Vol. 3 : Agronomie, Vol. 4 : zootechnie, Vol. 5 : synthèse.

SATEC/MPARA, Avril 1982

Keywords: Projet de développement  
Pédologie  
Climatologie  
Agronomie  
Moyen-ouest

1793

SCET-COOPERATION

Year: 1962

Title: L'Ankaizina, TANANARIVE 1962, ronéoté, 96 pages.

Keywords: Géographie agraire  
Pédologie  
Ankaizina  
Nord et nord-ouest

2312

SCET-COOPERATION

Year: 1964

Title: Cartographie des sols de la région de Soavina (Fianarantsoa) - Antananarivo 1964, 8 pages

Keywords: Pédologie  
Moyen-ouest  
Hauts-plateaux

2311

SCET-COOPERATION

Year: 1964

Title: Carte de vocation des sols. Soavina : préfecture de Fianarantsoa : échelle 1/15 150ème. Première feuille - SCET-COOPERATION, (s.l.), 1964

Keywords: Pédologie  
Agronomie  
Moyen-ouest  
Hauts-plateaux

2354

SCET-INTERNATIONAL

Year: 1973

Title: Cuvette de Didy : propositions de mise en valeur de la zone Sud du Lac Alaotra en liaison avec la cuvette de Didy - 214 pages, tableaux, graphiques, cartes

Keywords: Périmètres irrigués  
Géographie agraire  
Pédologie  
Hydrologie et hydrogéologie  
Lac Alaotra  
Est

1806

SEGALEN, P

Year: 1947

Title: Notes sur Madagascar - ORSTOM - TANANARIVE. 32 pages multigr.

Keywords: Pédologie

1807

SEGALEN, P

Year: 1949

Title: L'érosion des sols à Madagascar. Bull. Agric. du Congo belge. Juin 1949, pp. 1127-1137. Actes de la Conf. Afric. des Sols. GOMA. 1948

Keywords: Lavaka  
Pédologie

1808

SEGALEN, P

Year: 1949

Title: La latérite. Naturaliste Malgache, tome I, pages 53-59.

Keywords: Pédologie

2684

SEGALEN, P

Year: 1951

Title: Etude des sols de la Station des Quinquimas (Montagne d'Ambre). Mémoire IRSM, série D, tome III, fascicule 1, pages 163-179

Keywords: Pédologie  
Nord et nord-ouest

1810

SEGALEN, P

Year: 1951

Title: Etude des sols du périmètre forestier d'Ampamaherana (région de Fianarantsoa). Mémoires IRSM, série

D.3, pp. 147-163.

Keywords: Pédologie  
Hauts-plateaux

1809

SEGALEN, P

Year: 1951

Title: Recherches pédologiques dans le Sud de Madagascar. ORSTOM - TANANARIVE - 25 pages multigr.

Keywords: Pédologie  
Sud et sud-ouest

1811

SEGALEN, P

Year: 1954

Title: Sur l'existence de sols latéritiques bruns à Madagascar. V<sup>e</sup> Congrès Intern. Sciences du Sol. Léopoldville, vol. IV, pages 204-209.

Keywords: Pédologie

2673

SEGALEN, P

Year: 1954

Title: Etude pédologique de la région d'Antalaha. in G. BOURIQUET : le vanillier et la vanille dans le monde. *Encyclopédie biologique*, XLVI, P. Lechevalier, Paris, pages 351-363

Keywords: Pédologie  
Est

1814

SEGALEN, P

Year: 1956

Title: Notice sur la carte pédologique de reconnaissance au 1/200.000. Feuille n° 12 : Mitsinjo-Majunga. Mém. Inst. Scient. Mad., 1956, série D, tome VII, pp. 93-160.

Keywords: Pédologie  
Nord et nord-ouest

1815

SEGALEN, P

Year: 1956

Title: Notice sur la carte pédologique de reconnaissance à 1/200.000 de Diego-Suarez. Mémoires IRSM, série D.7, pp. 262-316.

Keywords: Pédologie  
Nord et nord-ouest

1816

SEGALEN, P

Year: 1956

Title: Notice sur la carte pédologique de reconnaissance au 1/200.000. Feuille n° 13 - Marovoay-Mahajamba. Mém. Inst. Sci. Madagascar, D, VII, 1956, pp. 161-259.

Keywords: Pédologie  
Nord et nord-ouest

1812

SEGALEN, P

Year: 1956

Title: Sur quelques sols dérivés de calcaire dans la région de Majunga. VI<sup>e</sup> Congrès International des Sciences du Sol. Paris V, pages 567-571.

Keywords: Pédologie  
Nord et nord-ouest

1813

SEGALEN, P

Year: 1956

- Title:** L'étude de la végétation et la prospection pédologique. Cas particuliers de l'Ouest et du Nord-Ouest de Madagascar. C.R. 1956, pages 155-159.  
**Keywords:** Pédologie  
Végétation  
Ouest  
Nord et nord-ouest
- 1818  
**SEGALEN, P**  
**Year:** 1956  
**Title:** Les principaux groupes de sols du Nord-Ouest de Madagascar. In : "6è Congrès International Sciences du Sol, Paris, pp. 561-565.  
**Keywords:** Pédologie  
Nord et nord-ouest
- 1817  
**SEGALEN, P**  
**Year:** 1956  
**Title:** Etude des sols de la Plaine du Bas-Sambirano Mem. Inst. Sci. Madag., D, IV, 1956, pp. 375-401.  
**Keywords:** Pédologie  
Nord et nord-ouest
- 2700  
**SEGALEN, P**  
**Year:** 1956  
**Title:** Notice sur la carte pédologique au 1/50 000 des plaines d'Ambilobe. Mémoire IRSM, série D, tome VII, pages 317-374  
**Keywords:** Pédologie  
Nord et nord-ouest
- 1819  
**SEGALEN, P**  
**Year:** 1957  
**Title:** Etude des sols dérivés des roches volcaniques basiques à Madagascar. Mémoires IRSM, série D, tome VIII, pages 1-182.  
**Keywords:** Pédologie  
Nord et nord-ouest  
Ouest
- 3984  
**SEGALEN, P.**  
**Year:** 1969  
**Title:** Le remaniement des sols et la mise en place de la "stone-line" en Afrique. Cah. ORSTOM, sér. Pédol., VII, 1, pages 113-127  
**Keywords:** Pédologie  
Géomorphologie  
Hauts-plateaux  
Moyen-ouest
- 3985  
**SEGALEN, P.**  
**Year:** 1969  
**Title:** Contribution à la connaissance de la couleur des sols à hydroxydes de la zone intertropicale : sols jaunes et sols rouges. Cah. ORSTOM, sér. Pédol., VII, 2  
**Keywords:** Pédologie
- 2881  
**SEGALEN, P**  
**Year:** 1995  
**Title:** Les sols ferrallitiques et leur répartition géographique - tome 3 : les sols ferrallitiques en Afrique et en extrême Orient, Australie et Océanie - Conclusions générales ORSTOM - Editions, Etudes et Thèses, 1995, 201 pages  
**Keywords:** Pédologie
- 3786  
**SEGALEN, P.; MOUREAUX, C.**  
**Year:** 1949  
**Title:** La végétation de la région de Befandriana (Bas-Mangoky). Mém. IRSM, Série B, tome II, fasc. 2, pages 141-157  
**Keywords:** Végétation  
Pédologie  
Sables roux  
Sud et sud-ouest
- 1820  
**SEGALEN, P; MOUREAUX, C**  
**Year:** 1949  
**Title:** Contribution à l'étude des sols de la vallée de la Taheza (sud). Mémoires IRSM, Série D.1, pp. 129-152  
**Keywords:** Pédologie  
Sud et sud-ouest  
Taheza
- 1821  
**SEGALEN, P; MOUREAUX, C**  
**Year:** 1950,  
**Title:** Notice sur la carte pédologique à 1/200.000 du Bas-Mangoky (Sud-Ouest). Mémoire IRSM, Série D, tome II, fasc. 1, pp. 1-95 + 1 carte.  
**Keywords:** Pédologie  
Sud et sud-ouest
- 1822  
**SEGALEN, P; TERCINIER, G**  
**Year:** 1951  
**Title:** Notice sur la carte pédologique de l'Ankatzina. Mém. Inst. Sci. Madag., D, III, 2, pp. 181-283.  
**Keywords:** Pédologie  
Ankatzina  
Nord et nord-ouest
- 1847  
**SOUBIES, F**  
**Year:** 1970  
**Title:** Sols et pédogenèse dans la cuvette d'Ambalavao. Notice explicative de la carte pédologique de reconnaissance à 1/50 000ème - ORSTOM - TANANARIVE. 37 pages multigr. + tableaux d'analyses, 1 carte.  
**Keywords:** Pédologie  
Hauts-plateaux
- 2355  
**SOUBIES, F**  
**Year:** 1974  
**Title:** Contribution à l'étude de la pédogenèse ferrallitique ; morphologie, minéralogie et évolution géochimique des formations superficielles de la cuvette d'Ambalavao (Madagascar) - Thèse (Cristallographie Minéralogie : Toulouse : 1974/02/12)  
**Keywords:** Pédologie  
Hauts-plateaux
- 1863  
**SOURDAT, M**  
**Year:** 1967  
**Title:** Compte-rendu de reconnaissance dans l'Isalo. ORSTOM -
- TANANARIVE, 22 pages multigr., 18 photos.  
**Keywords:** Pédologie  
Géologie  
Sud et sud-ouest
- 1864  
**SOURDAT, M**  
**Year:** 1967  
**Title:** Reconnaissance pédologique du périmètre de la Taheza-rive gauche (province de Tuléar). ORSTOM-Tananarive, 10 p. multigr. + 1 carte.  
**Keywords:** Pédologie  
Périmètres irrigués  
Sud et sud-ouest  
Taheza
- 1862  
**SOURDAT, M**  
**Year:** 1967  
**Title:** Séparation des composants humiques de quelques sols du Sud-Ouest de Madagascar. Note provisoire. - 6 pages dactylographiées.  
**Keywords:** Pédologie  
Sables roux  
Sud et sud-ouest
- 1865  
**SOURDAT, M**  
**Year:** 1968  
**Title:** Les sols des plateaux de Vineta et Bemahara. Notes de reconnaissance. ORSTOM - TANANARIVE, 32 pages multigr.  
**Keywords:** Pédologie  
Géologie  
Sables roux  
Sud et sud-ouest
- 4105  
**SOURDAT, M.**  
**Year:** 1968  
**Title:** Reconnaissance pédologique du périmètre de la Taheza (rive gauche), Province de Tuléar. ORSTOM, Tananarive, 1968, 10 pages ronéot.  
**Keywords:** Pédologie  
Sables roux  
Périmètres irrigués  
Sud et sud-ouest
- 3746  
**SOURDAT, M.**  
**Year:** 1968  
**Title:** "Les formations sableuses de la région de Tuléar" - ORSTOM I C, 39 pages, Tananarive  
**Keywords:** Pédologie  
Géomorphologie  
Géologie du quaternaire  
Sédimentation littorale  
Sables roux  
Sud et sud-ouest
- 4104  
**SOURDAT, M.**  
**Year:** 1968  
**Title:** Trois plaines marécageuses de la Côte-Est : Ilaka 1 (sous-préfecture de Vatomandry) ; Amparihibe 1 (sous-préfecture de Mahanoro, Androngaronga (sous-préfecture de Mahanoro). ORSTOM, Tananarive, 1968, 21 pages ronéot.  
**Keywords:** Pédologie  
Est

- 3643  
**SOURDAT, M.**  
**Year:** 1969  
**Title:** Sur l'évolution cyclique du Massif de l'Isalo et du Bassin de l'Onilahy. Documents ronéotés, centre ORSTOM de Tananarive, 12 pages  
**Keywords:** Pédologie  
 Géomorphologie  
 Sud et sud-ouest
- 1869  
**SOURDAT, M**  
**Year:** 1970  
**Title:** Sur l'évolution cyclique du Massif de l'Isalo et du bassin de l'Onilahy (Sud-Ouest de Madagascar). Notes de géomorphologie. Revue de Géographie, Madagascar, n° 16, pages 105-118.  
**Keywords:** Géomorphologie  
 Pédologie  
 Sud et sud-ouest
- 1868  
**SOURDAT, M**  
**Year:** 1970  
**Title:** Sur deux témoins des épandages continentaux pliocènes et de la topographie fœdérative sur les plateaux karstiques de la région de Tuléar. C.R. Sem. Géol. Madagascar, pages 25-29.  
**Keywords:** Géomorphologie  
 Pédologie  
 Sables roux  
 Sud et sud-ouest
- 1867  
**SOURDAT, M**  
**Year:** 1970  
**Title:** Schéma de réflexion sur la dégradation des paysages naturels dans le Sud-Ouest de Madagascar. Communication au Congrès International sur l'utilisation rationnelle et la conservation de la nature. ORSTOM-Tananarive, 5p. multigr.  
**Keywords:** Pédologie  
 Sud et sud-ouest
- 2932  
**SOURDAT, M.**  
**Year:** 1972  
**Title:** Carte pédologique de Tuléar Ambohimahavelona, ORSTOM, ronéo, 66 pages + annexes. Tananarive.  
**Keywords:** Pédologie  
 Sud et sud-ouest
- 1870  
**SOURDAT, M**  
**Year:** 1972  
**Title:** Notice explicative de la carte pédologique à 1/100.000 d'Antseva (Préfecture de Tuléar). Antananarivo. ORSTOM, 45 p.  
**Keywords:** Pédologie  
 Sables roux  
 Sud et sud-ouest
- 3848  
**SOURDAT, M.**  
**Year:** 1973  
**Title:** Carte pédologique de Vintana au 1/100 000. Notice ORSTOM Tananarive  
**Keywords:** Pédologie  
 Sud et sud-ouest
- 4302  
**SOURDAT, M.**  
**Year:** 1976  
**Title:** Le Sud Ouest de Madagascar : étude géodynamique ; cah. ORSTOM, sér. Pédol.; vol. XIV ; n° 3, 1976, pages 245-251  
**Keywords:** Pédologie  
 Sud et sud-ouest
- 1871  
**SOURDAT, M**  
**Year:** 1977  
**Title:** Le Sud-Ouest de Madagascar, morphogénèse et pédogénèse. Thèse d'Etat. Publication ORSTOM, Dijon, 212 pages.  
**Keywords:** Climatologie  
 Géologie du quaternaire  
 Géologie  
 Géomorphologie  
 Pédologie  
 Sud et sud-ouest
- 1875  
**SOURDAT, M; BATTISTINI, R; KARCHE, JP**  
**Year:** 1971  
**Title:** Phénomène de pédogénèse et de karstification dans le Sud-Ouest de Madagascar. Revue de Géographie. n° 18, pages 50-75.  
**Keywords:** Pédologie  
 Géomorphologie  
 Sud et sud-ouest
- 1872  
**SOURDAT, M; DELAUNE, M**  
**Year:** 1968  
**Title:** Etudes des caractères sédimentologiques des sols du Sud-Ouest de Madagascar. ORSTOM - TANANARIVE, Edition provisoire, 40 pages multigr.  
**Keywords:** Pédologie  
 Géomorphologie  
 Sables roux  
 Sud et sud-ouest
- 1873  
**SOURDAT, M; GENSE, C**  
**Year:** 1968  
**Title:** Les formations sableuses de la région de Tuléar. Analyses par diffraction aux rayons X. ORSTOM - TANANARIVE, 39 pages multigr. + 1 carte à 1/40 000ème.  
**Keywords:** Pédologie  
 Géomorphologie  
 Sables roux  
 Sud et sud-ouest
- 1874  
**SOURDAT, M; GENSE, C**  
**Year:** 1969  
**Title:** Les sables roux de la région de Tuléar. Observations stratigraphiques. Analyses par diffraction aux rayons X. C.R. Sémin. Géol. Mad., pages 99-103 + plans.  
**Keywords:** Pédologie  
 Géomorphologie  
 Sables roux  
 Sud et sud-ouest
- 1896  
**TERCINIER, G.**  
**Year:** 1951  
**Title:** Rapport sur une prospection pédologique dans la région de la moyenne Sakay. Mémoire IRSM, série D, tome III, pp. 285-292.  
**Keywords:** Pédologie  
 Moyen-ouest
- 2280  
**TERCINIER, G**  
**Year:** 1951  
**Title:** Rapport sur les sols des réserves de culture de la basse Mahavavy du Nord - IRSM, Tananarive 1951, 28 pages, 5 tableaux, cartes, échelle 1:100 000  
**Keywords:** Pédologie  
 Nord et nord-ouest
- 1897  
**TERCINIER, G**  
**Year:** 1951-1952  
**Title:** Quelques remarques sur les sols de Madagascar formes aux dépens des roches basaltiques. Bull. Acad. Malg., n.s., t. 30, pp. 77-78.  
**Keywords:** Pédologie
- 1899  
**TERCINIER, G**  
**Year:** 1952  
**Title:** Prospection pédologique de la région de Diego-Suarez - Ambahivahibe (3 cartes). Mem. Inst. Sci. Madag., D. IV, 1, 1952, pp. 37-70.  
**Keywords:** Pédologie  
 Nord et nord-ouest
- 1900  
**TERCINIER, G**  
**Year:** 1952  
**Title:** Rapport sur la prospection pédologique de la région de la Basse Mahavavy (1 carte). Mem. Inst. Sci. Madag., D, IV, 2, pp. 183-211.  
**Keywords:** Pédologie  
 Nord et nord-ouest
- 1901  
**TERCINIER, G**  
**Year:** 1952  
**Title:** Rapport de prospection pédologique de la région Macvatanana-Ambato-Boeni. mem. Inst. Sci. Madag., D. IV, pp. 2123-256.  
**Keywords:** Pédologie  
 Nord et nord-ouest
- 1898  
**TERCINIER, G**  
**Year:** 1952  
**Title:** Rapport sur les sols de la Société des Plantes à parfum de Madagascar. ORSTOM - TANANARIVE. 27 pages multigr., cartes 1/10 000ème et 1/5 000ème.  
**Keywords:** Pédologie  
 Est
- 2674  
**TERCINIER, G**  
**Year:** 1953  
**Title:** Rapport sur les sols de la plaine du Haut-Sambirano, région de Benanevika. Mémoire IRSM, série D, tome V, pages 197-228  
**Keywords:** Pédologie  
 Nord et nord-ouest

- 3655  
**TERCINIER, G.; MOUREAUX, C.**  
**Year: 1953**  
**Title:** Carte des valeurs du coefficient de Meyer à Madagascar (1 carte). Mém. IRSM, 1953, Tome V, Série D. pages 197-201  
**Keywords:** Pédologie  
 Climatologie
- 1914  
**THIBOUT, F**  
**Year: 1968**  
**Title:** Rapport de stage n° 1 : Etude pédologique de reconnaissance de la région de Manankazo, sous-préfecture d'Ankazobe. Quelques aspects agronomiques : structure des sols, recherche de carence minérale, problème de riziculture. 84 p., carte, graph., Rapport de stage n° 2 : Contribution à la recherche de carences minérales en petits vases de végétation. Plante test : le riz, 20 p., bibl., Document IRAM n° 87, Tananarive, Août et Sept. 1968.  
**Keywords:** Pédologie  
 Hauts-plateaux
- 4213  
**TREYER, M.**  
**Year: 1962**  
**Title:** Prospection pédologique de la vallée du Kimangoro, sous-préfecture d'ambato-Boéni, campagne 1962. Echelle 1/20 000° - Carte reliée à part. Document IRAM, Tananarive, Juin 1963  
**Keywords:** Pédologie  
 Nord et nord-ouest
- 4214  
**TREYER, M.**  
**Year: 1963**  
**Title:** Contribution à l'étude pédologique du PC 23, Lac Alaotra, préfecture d'Ambatondrazaka, Campagne 1963. Superficie 6 000 ha. Document IRAM, Tananarive, Décembre 1963  
**Keywords:** Pédologie  
 Périmètres irrigués  
 Lac Alaotra
- 1926  
**TREYER, M**  
**Year: 1963**  
**Title:** Prospection pédologique de reconnaissance effectuée dans la région de Belobaka, Moyen-Ouest, EDPA. Document IRAM, Tananarive, Novembre 1963.  
**Keywords:** Pédologie  
 Moyen-ouest
- 4215  
**TREYER, M.**  
**Year: 1965**  
**Title:** Etude pédologique de la Plaine d'Andranolava, Province de Majunga. Superficie : 7 000 ha. Document IRAM, Tananarive, Février 1965  
**Keywords:** Pédologie  
 Périmètres irrigués  
 Nord et nord-ouest
- 4216  
**TREYER, M.**  
**Year: 1965**  
**Title:** Prospection pédologique de la zone comprise entre Andaingo et Moramanga (Plaine du Mangoro). Document IRAM, Tananarive, Mai 1965  
**Keywords:** Pédologie  
 Hauts-plateaux  
 Lac Alaotra
- 1927  
**TREYER, M**  
**Year: 1965**  
**Title:** Etude pédologique de la zone de Tsinjorano (près de Mahabo). Sous-préfecture de Morondava. 44 pages, 8 graphiques, 2 cartes de reper. texture, apt. cult. - Document IRAM, TANANARIVE, Octobre 1965.  
**Keywords:** Pédologie  
 Sables roux  
 Ouest  
 Sud et sud-ouest
- 4217  
**TREYER, M.**  
**Year: 1965**  
**Title:** Reconnaissance pédologique de la Plaine de Kalandy. Echelle 1/20 000°. Document IRAM, Tananarive, Octobre 1965  
**Keywords:** Pédologie
- 3614  
**TREYER, M.**  
**Year: 1966**  
**Title:** Contribution à l'étude pédologique de la plaine de Morondava - Secteur Sud-Ouest. TANANARIVE Janvier 1966 - Doc. IRAM n° 61  
**Keywords:** Pédologie  
 Morondava  
 Ouest  
 Sud et sud-ouest
- 3900  
**TREYER, M.**  
**Year: 1966**  
**Title:** Etude pédologique de la plaine d'Andranolava. Bull. de Madagascar, n° 241. Juin 1966, pages 552-573  
**Keywords:** Pédologie
- 1928  
**TREYER, M**  
**Year: 1966**  
**Title:** Etude des sols de l'Ikalamavony, province de Fianarantsoa. Prospection pédologique effectuée en Novembre 1965 dans la région d'Ikalamavony. 51 p., cartes. Document IRAM n° 72, Tananarive, Avril 1966.  
**Keywords:** Pédologie  
 Moyen-ouest
- 4219  
**TREYER, M.**  
**Year: 1967**  
**Title:** Contribution à l'étude pédologique de la Plaine de Fitandambo, District de Soavinandriana. Superficie : 1740 ha. Echelle 1/20 000°. Document IRAM, n° 106, Tananarive, Février 1967  
**Keywords:** Pédologie  
 Hauts-plateaux  
 Moyen-ouest
- 1929  
**TREYER, M**  
**Year: 1967**  
**Title:** Etude pédologique sur les sols à cocotiers dans la région de Sambava. 98 pages, 43 tableaux. - Document IRAM n° 98, TANANARIVE - Janvier 1967.  
**Keywords:** Pédologie  
 Est
- 4106  
**TREYER, M.**  
**Year: 1968**  
**Title:** Contribution à l'étude pédologique de la plaine de Tananarive. Résultats d'analyse Doc. IRAM n° 139, Tananarive, Février 1968  
**Keywords:** Pédologie  
 Plaines de Tananarive  
 Hauts-plateaux
- 1930  
**TREYER, M; ANDRIAMIHAINGO**  
**Year: 1969**  
**Title:** Etude pédologique de la zone de Befandriana Nord. (Sous-préfecture d'Antsohihy) 11 pages. - Document IRAM n° 211, TANANARIVE - Août 1969.  
**Keywords:** Pédologie  
 Nord et nord-ouest
- 2330  
**TREYER, M; ANDRIAMIHAINGO, N**  
**Year: 1968**  
**Title:** Etude pédologique du périmètre de Kelilalina-Ampotaka (District d'Ambatolampy) - IRAM, 69 pages, tableaux (document IRAM. n° 144)  
**Keywords:** Pédologie  
 Hauts-plateaux
- 1933  
**TREYER, M; ANDRIAMIHAINGO, N; RAKOTOARIMANGA, D; RAMALANJAONA, D**  
**Year: sans date**  
**Title:** Contribution à l'étude pédologique de la plaine de Tananarive. A-sols de rizières. B-sols de collines, 135 p.. Document IRAM n° 210. Tananarive, Août 1969.  
**Keywords:** Pédologie  
 Plaines de Tananarive  
 Hauts-plateaux
- 4218  
**TREYER, M.; DURAND, J.H.**  
**Year: 1966**  
**Title:** Recherche de sols à Cocotiers au Nord d'Ambilobe, Préfecture de Diégo-Suarez. Echelle 1/40 000°. Superficie : 4200 ha. Document IRAM, n° 95, Tananarive, Décembre 1966  
**Keywords:** Pédologie  
 Nord et nord-ouest
- 2793  
**USAID**  
**Year: 1987**  
**Title:** Inventaire bibliographique du secteur agricole malagasy. 1875-1985/Direction Générale du plan. USAID, 1987, 2 tomes  
**Keywords:** Pédologie  
 Agroéconomie



Agronomie  
Géographie agraire  
Foncier

2471

VAILLE, J

Year: 1966

Title: Rapport de stage IRAT.

Technique d'étude pour l'amélioration de la fertilité des sols tropicaux - IRAM, Tananarive 1966, 72 pages, cartes, tableaux, graphiques - document IRAM

Keywords: Agronomie  
Pédologie

3510

VELLY, J.

Year: 1971

Title: Dix ans d'activité de l'IRAT à Madagascar. Doc IRAM, n° 282, 97 pages, Mars 1971

Keywords: Agronomie  
Pédologie  
Agroéconomie

2356

VELLY, J

Year: 1974

Title: Observations sur l'acidification de quelques sols de Madagascar.

Agronomie Tropicale. Série 3 : Agronomie Générale, Etudes Scientifiques, 1974, vol. 29, n° 12, pages 1249-1262, 12 tableaux, 7 graphiques

Keywords: Pédologie  
Agronomie

2358

VELLY, J; LONGUEVAL, C

Year: 1977

Title: Evolution d'un sol ferrallitique sur gneiss de Madagascar sous l'influence d'apports annuels de paille et d'azote - *Soil organic matter studies* :

*proceeding of a symposium on soil organic matter studies* - IAEA, Vienne (AT), 1977, pages 69-81, illustrations, 1 référence, 12 tableaux, soil Organic Matter Studies Agrochimica, 6-10 Septembre

Keywords: Agronomie

Pédologie

Biologie des sols

Hauts-plateaux

2470

VELLY, J; NGO CHAN BANG;  
LATRILLE, E; KILIAN, J

Year: 1963

Title: Essais de diagnostic de carences minérales en vase de végétation sur quelques sols de Madagascar - IRAM, Tananarive 1965, 100 pages,

graphiques - document IRAM, n° 51

Keywords: Agronomie

Pédologie

2357

VELLY, J; ROCHE, P

Year: 1974

Title: Amélioration des fumures de redressement phosphatées sur divers types de sols de Madagascar -

Agronomie Tropicale. Série 2 :

Agronomie Générale, Etudes

Techniques, 1974, Vol. 29, n° 5, pages

593-606, 9 illustrations, 20 tableaux

Keywords: Agronomie

Pédologie

Hauts-plateaux

Amendements (phosphore, dolomie)

1973

VEILLEFON, J.

Year: 1958

Title: Les sols de la région de la Soavina (Ambato-Finandrahana). Antananarivo.

ORSTOM, 9 p.

Keywords: Pédologie

Moyen-ouest

1976

VEILLEFON, J

Year: 1959

Title: Notice sur l'utilisation des sols à 1/10.000 de l'Ankona. Antananarivo, ORSTOM, 39 pages.

Keywords: Pédologie

1975

VEILLEFON, J

Year: 1959

Title: Notice sur la carte d'utilisation des sols à 1/10.000 de l'Imady, Antananarivo, ORSTOM, 39 pages.

Keywords: Pédologie

Hauts-plateaux

2296

VEILLEFON, J

Year: 1959

Title: Notices sur les cartes d'utilisation des sols : 7. Feuille de la Manandrotsy - IRSM, Tananarive 1959, nombreuses références

Keywords: Pédologie

Nord et nord-ouest

1974

VEILLEFON, J

Year: 1959

Title: Notice sur la carte d'utilisation des sols de la Manantana. Antananarivo. ORSTOM, 46 p.

Keywords: Pédologie

Lac Alaotra

2702

VEILLEFON, J

Year: 1960

Title: Notices sur les cartes d'utilisation des sols. 12. Les sols de la plaine de la Menarakaka. IRSM, Tananarive, 46 pages

Keywords: Pédologie

Nord et nord-ouest

2703

VEILLEFON, J

Year: 1960

Title: Notices sur les cartes d'utilisation des sols. 15. Etude des sols de la plaine d'Ambalabe (district de Majunga).

IRSM, Tananarive, 47 pages

Keywords: Pédologie

Nord et nord-ouest

1979

VEILLEFON, J

Year: 1961

Title: Etude des sols du bassin versant d'Ambodiroka. Antananarivo, ORSTOM, 6 pages.

Keywords: Pédologie

Hauts-plateaux

1977

VEILLEFON, J

Year: 1961

Title: Notice sur la carte pédologique de reconnaissance à 1/200.000 d'Antonibé. ORSTOM- Tananarive, 58 p. multigr. + 1 carte.

Keywords: Pédologie

Nord et nord-ouest

1978

VEILLEFON, J

Year: 1961

Title: Notice sur la carte pédologique de reconnaissance à 1/50.000 de l'île Ste Marie, Antananarivo, ORSTOM, 50 p.

Keywords: Pédologie

Est

1980

VEILLEFON, J

Year: 1963

Title: Notice sur la carte pédologique de reconnaissance à 1/200.000 d'Antsohihy. ORSTOM- Tananarive, 87 p. multigr. + 1 carte.

Keywords: Pédologie

Nord et nord-ouest

2675

VEILLEFON, J; BOURGEAT, F

Year: 1964

Title: Notice explicative. Cartes pédologiques de reconnaissance au 1/50 000 - 21. feuille de Nosy-Bé, ORSTOM, Paris, 74 pages

Keywords: Pédologie

Nord et nord-ouest

2685

VEILLEFON, J; BOURGEAT, F

Year: 1965

Title: Notice explicative. Cartes pédologiques de reconnaissance au 1/200 000. 22. Feuille d'Ambilobe. ORSTOM, Paris, 92 pages

Keywords: Pédologie

Nord et nord-ouest

2295

VEILLEFON, J; RATASILAHY,

JR; MICHEL, R

Year: 1959

Title: Notices sur les cartes d'utilisation des sols : 9. Feuille de l'Ankona - IRSM - Tananarive 1959, 25 pages, 9 tableaux, cartes, échelle 1:10 111

Keywords: Pédologie

2301

VEILLEFON, J; RATASILAHY,

JR; NIMBOL, N

Year: 1960

Title: Notices sur les cartes d'utilisation des sols : 12. Les sols de la plaine de la Menarakaka - IRSM, Tananarive, 1960, 46 pages, illustrations, 15 tableaux, 3 cartes, échelle 1:10 000

Keywords: Pédologie

Sud et sud-ouest

2302

VEILLEFON, J; RATASILAHY,

JR; NIMBOL, N

Year: 1960

Title: Notices sur les cartes d'utilisation des sols : 15. Etude des sols de la plaine d'Ambalabe (district de Majunga) -

- IRSM, Tananarive 1960, 47 pages, illustrations, 18 tableaux, 1 carte, échelle 1:20 000  
**Keywords:** Pédologie  
 Nord et nord-ouest
- 3987  
**VOGT, J.**  
**Year:** 1966  
**Title:** Terrains d'altération et de recouvrement en zone intertropicale. Le complexe de la stone-line mise au point. Bull. B.R.G.M., 4, pages 3-51  
**Keywords:** Géomorphologie  
 Pédologie  
 Hauts-plateaux  
 Moyen-ouest
- 2724  
**WILFRED, R.L.**  
**Year:** 1995  
**Title:** Erosion du sol et lessivage des nutriments sous différentes unités d'utilisation de sol et types de végétation sur le Versant Est de Madagascar. Rapport technique. projet Terre-Tany/FNS. non publié  
**Keywords:** Pédologie  
 Agronomie  
 Végétation  
 Tavy-vallées forestières  
 Gestion de terroirs  
 Est
- 3761  
**ZEBROWSKI, C.**  
**Year:** 1967  
**Title:** "Notice explicative de la carte pédologique au 1/100 000<sup>e</sup> de la vallée et delta de la Tsiribihina" - ORSTOM, T 880, 72 pages multigr. Tananarive  
**Keywords:** Pédologie  
 Sédimentation littorale  
 Ouest
- 3988  
**ZEBROWSKI, C.**  
**Year:** 1967  
**Title:** Notice pédologique de la basse vallée de la Tsiribihina. Rapp. multigr., Centre ORSTOM Tananarive, 64 pages  
**Keywords:** Pédologie  
 Ouest
- 2021  
**ZEBROWSKI, C.**  
**Year:** 1967  
**Title:** Moramanga. Rapport de stage. ORSTOM, multigr., 139 pages.  
**Keywords:** Pédologie  
 Hauts-plateaux  
 Est
- 3759  
**ZEBROWSKI, C.**  
**Year:** 1967  
**Title:** "Basse vallée et delta de la Tsiribihina" - ORSTOM, multigr. 108 pages - Tananarive  
**Keywords:** Pédologie  
 Sédimentation littorale  
 Ouest
- 2027  
**ZEBROWSKI, C.**  
**Year:** 1968  
**Title:** Reconnaissance pédologique à 1/100 000<sup>e</sup> des périmètres
- d'Anivorano, d'Ampombiantambo, de Bobasakoa (préfecture de Diego-Suarez). 17 pages multigr. 2 cartes.  
**Keywords:** Pédologie  
 Nord et nord-ouest
- 2024  
**ZEBROWSKI, C.**  
**Year:** 1968  
**Title:** Reconnaissance pédologique à 1/100.000 du périmètre de Tsaratanana (Préfecture de Majunga). Antananarivo. ORSTOM, 6 p.  
**Keywords:** Pédologie  
 Nord et nord-ouest
- 2331  
**ZEBROWSKI, C.**  
**Year:** 1968  
**Title:** Reconnaissance pédologique du périmètre de Mahazoma, province de Majunga, sous-préfecture de Maevatanana - ORSTOM, 1968, 7 pages, références, tableaux, 1 carte échelle 1/1 000 000  
**Keywords:** Pédologie  
 Nord et nord-ouest
- 2336  
**ZEBROWSKI, C.**  
**Year:** 1969  
**Title:** Périmètre de Kaday : sous-préfecture de Belo-sur-Tsiribihina - ORSTOM, Tananarive 1969, 7 pages, cartes  
**Keywords:** Pédologie  
 Ouest
- 2025  
**ZEBROWSKI, C.**  
**Year:** 1971  
**Title:** Propriétés des andosols de l'Itasy et de l'Ankaratra. Cah. ORSTOM, série Pédologie, IX, n. 1, pages 83-108.  
**Keywords:** Pédologie  
 Hauts-plateaux

# MADAGASCAR

## Bibliographie

16/12/96

### Sables roux

101 références

3843

**Author:** ANONYME

**Year:** 1959

**Title:** Périmètre de la Taheza.

Programme d'aménagement et de mise en valeur. République malgache, ministère du Plan

**Keywords:** Projet de développement

Périmètres irrigués

Taheza

Sud et sud-ouest

Sables roux

3766

**ASENSIO, I.; CAILLEUX, A.**

**Year:** 1959

**Title:** Morphoscopie de sables de Madagascar, Le Naturaliste malg., tome XI, fasc. 1-2, pages 9-18

**Keywords:** Géomorphologie

Géologie du quaternaire

Sables roux

3624

**BARAN, R.**

**Year:** 1975

**Title:** Station de Recherches

Agronomiques d'Analaïva. Rapport d'activités 73-73 - SODEMO

**Keywords:** Agronomie

Sables roux

Morondava

Sud et sud-ouest

Ouest

3625

**BARAN, R.**

**Year:** 1976

**Title:** Station de Recherches

Agronomiques d'Analaïva. Rapport d'activités 74-75 -

SODEMO

**Keywords:** Agronomie

Sables roux

Morondava

Sud et sud-ouest

Ouest

3112

**BARAN, R.**

**Year:** 1977

**Title:** Société pour le développement économique de la région de Morondava, station de recherches agronomiques.

Rapport d'activités, période du 1er Novembre 1975 au 31 Octobre 1976 -

Morondava - SODEMO, 1977 -

**Keywords:** Agronomie

Projet de développement

Sables roux

Morondava

Sud et sud-ouest

3626

**BARAN, R.**

**Year:** 1978

**Title:** Station de Recherches

Agronomiques d'Analaïva. Rapport d'activités 75-76 -

SODEMO

**Keywords:** Agronomie

Sables roux

Morondava

Sud et sud-ouest

Ouest

3107

**BARAN, R.**

**Year:** 1978

**Title:** Société pour le développement économique de la région de Morondava, station de recherches agronomiques.

Rapport d'activités, période du 1er Novembre 1976 au 31 Octobre 1977 -

Morondava - SODEMO, 1978 - 189 pages

**Keywords:** Agronomie

Projet de développement

Sables roux

Morondava

Sud et sud-ouest

3683

**BAUER, J.**

**Year:** 1960

**Title:** "Carte géologique de la région de Manja, Dindoha, Bas Sikily, Analavelona". au 1/200 000e. Arch.

SPM.

**Keywords:** Géologie

Sables roux

Sud et sud-ouest

2116

**BDPA**

**Year:** 1963

**Title:** FAC 1964 : opération Manja - BDPA, Antananarivo 1963, 18 pages

**Keywords:** Projet de développement

Agroéconomie

Sables roux

Sud et sud-ouest

2118

**BDPA**

**Year:** 1963

**Title:** Secteur Manja : rapport de campagne 1962-1962 - BDPA, Antananarivo 1963, 23 pages

**Keywords:** Projet de développement

Engrais verts-légumineuses-fourragères-couvertures permanentes

Aménagements en courbes de niveau

Sables roux

Agroéconomie

Sud et sud-ouest

2126

**BDPA**

**Year:** 1964

**Title:** Centre de Manja : rapport d'exécution 1963 - Antananarivo 1964,

20 pages

**Keywords:** Agronomie

Agroéconomie

Sables roux

Sud et sud-ouest

2134

**BDPA**

**Year:** 1965

**Title:** Projets régionaux d'intervention agricole. 2 : sous-préfecture de Manja - BDPA, Paris, 1965, 206 pages

**Keywords:** Projet de développement

Agroéconomie

Sables roux

Sud et sud-ouest

2217

**BDPA**

**Year:** sans date

**Title:** Avant-projet de développement de la sous-préfecture de Manja - 35 pages

**Keywords:** Projet de développement

Agroéconomie

Géographie agraire

Sables roux

Sud et sud-ouest

Ouest

2307

**BERGER, M**

**Year:** 1963

**Title:** Etude des sols F2 et F3 - IRCT, 1963, 42 pages, graphiques

**Keywords:** Coton

Pédologie

Agronomie

Sables roux

Sud et sud-ouest

2440

**BERGER, M**

**Year:** 1967

**Title:** Station du Samangoky : rapport agronomie générale de la campagne 1967 - IRCT, Samangoky, 1967, 105

pages, 26 graphiques

**Keywords:** Coton

Agronomie

Sables roux

Engrais verts-légumineuses-fourragères-

couvertures permanentes

Sud et sud-ouest

235

**BERGER, M**

**Year:** 1968

**Title:** Etude d'une légumineuse en rotation avec le cotonnier en culture irriguée sur les sables roux du delta du

Manangoky (Madagascar). Doc. IRCT, 52 pages.

**Keywords:** Coton

Engrais verts-légumineuses-fourragères-

couvertures permanentes

Sables roux

- Agronomie  
Sud et sud-ouest
- 2476  
**BERTRAND, R**  
Year: 1970  
Title: Section d'agropédologie : rapport 1970 - GERDAT-IRCT, Samangoky 1970, 101 pages, tableaux, graphiques  
Keywords: Coton  
Agronomie  
Sables roux  
Sud et sud-ouest
- 2438  
**BERTRAND, R; ROUSSEL, A; VAKOASY**  
Year: 1966  
Title: Station IRCT Samangoky, Section d'Agronomie générale : rapport annuel 1965-1966 - IRCT, Samangoky 1966, 116 pages  
Keywords: Coton  
Agronomie  
Engrais verts-légumineuses fourragères-couvertures permanentes  
Sables roux  
Sud et sud-ouest
- 2428  
**BOULLAND, H; CRETENET, S**  
Year: 1963  
Title: Station de Tuléar : section de "Phytotechnie". Rapport annuel 1963. Annexes : Essai d'épuisement sur alluvions (SEDEFITA). Essai de culture du cotonnier sur sables roux dunaires et sur défrichement sisal. Etude de l'alluvionnement par les eaux du Fihrenana au cours de la campagne 1963 - IRCT, Toliara, 1963, 72 pages  
Keywords: Coton  
Agronomie  
Sables roux  
Périmètres irrigués  
Taheza  
Sud et sud-ouest
- 2492  
**BRAUD, M**  
Year: 1981  
Title: Rapport de mission à Madagascar du 23 Novembre au 21 Décembre 1981 - GERDAT-IRCT, Montpellier 1981, 66 pages, tableaux, graphiques  
Keywords: Coton  
Sables roux  
Agronomie  
Sud et sud-ouest
- 5596  
**CALBAZAR, G.P.**  
Year: sans date  
Title: Opération sauvegarde et aménagement des forêts. Côte ouest (SAF-CO, Morondava) première phase : connaissance du milieu, recherche : SAF-CO - Intercoopération Suisse  
Keywords: Reboisements  
Agroforesterie  
Aires protégées  
Végétation  
Feux de végétation  
Sables roux  
Morondava  
Sud et sud-ouest  
Ouest
- 3619  
**CELTON, J.; MARQUETTE, J.**  
Year: 1970  
Title: Plaine de MORONDAVA. Résultats de 2 années d'études et d'essais agronomiques. TANANARIVE Décembre 1970 - Doc. IRAM n° 270  
Keywords: Agronomie  
Sables roux  
Morondava  
Sud et sud-ouest  
Ouest
- 3620  
**CELTON, J.; MARQUETTE, J.**  
Year: 1971  
Title: Plaine de MORONDAVA. Résultats des travaux effectués de Décembre 1970 à Juin 1971. TANANARIVE Juillet 1971. Doc. IRAM n° 289  
Keywords: Agronomie  
Sables roux  
Morondava  
Sud et sud-ouest  
Ouest
- 3621  
**CELTON, J.; MARQUETTE, J.**  
Year: 1972  
Title: Plaine de MORONDAVA. Résultats des travaux effectués au cours de la saison sèche 1971. TANANARIVE Janvier 1972. Doc. IRAM n° 315  
Keywords: Agronomie  
Sables roux  
Morondava  
Sud et sud-ouest  
Ouest
- 3268  
**CELTON, J.; MARQUETTE, J.**  
Year: 1972  
Title: Plaine de Morondava. Résultats des travaux effectués de Décembre 1971 à Juin 1972. Doc. IRAM, 1972, n° 336, 24 pages  
Keywords: Agronomie  
Sables roux  
Morondava  
Sud et sud-ouest  
Ouest
- 3623  
**CORE, J.Y.**  
Year: 1972  
Title: Plaine de MORONDAVA. Résultats des travaux de Décembre 1972 à Juin 1973. Note de synthèse de 4 années d'expérimentation. TANANARIVE Novembre 1972. Doc. IRAM n° 389  
Keywords: Agronomie  
Sables roux  
Morondava  
Ouest  
Sud et sud-ouest
- 2445  
**CRETENET, S; BLANQUERNON, F**  
Year: 1967  
Title: Expérimentation coton SEDEFITA-IRCT : alluvions et sables dunaires, campagne 1966-67 - IRCT, 1967, 27 pages  
Keywords: Coton
- Agronomie  
Sables roux  
Taheza  
Sud et sud-ouest
- 535  
**DE CASABIANCA, F.**  
Year: 1965  
Title: Problèmes agronomiques de la mise en valeur des sables roux du Sud-Ouest malgache. Doc. IRAM n° 70; 39 pages.  
Keywords: Sables roux  
Agronomie  
Coton  
Sud et sud-ouest
- 536  
**DE CASABIANCA, F**  
Year: 1965  
Title: Etude agronomique de la cuvette d'Andranomantsy (Province de Tuléar). L'Agron. Trop., n° 6-7, Juin-Juillet 1965, pp. 627-639.  
Keywords: Agronomie  
Sables roux  
Coton  
Sud et sud-ouest
- 537  
**DE CASABIANCA, F**  
Year: 1966  
Title: Les sables roux Malagasy entre la désertification et l'expansion agricole. L'alternative de la mise en culture. Résultats 1962-1966. Doc. IRAM n° 85, Tome I synthèse, 67 pages - Tome II : annexes. Juin 1966.  
Keywords: Sables roux  
Agronomie  
Coton  
Sud et sud-ouest
- 538  
**DE CASABIANCA, F**  
Year: 1967  
Title: Facteurs physiques de fertilité des sols dans le Sud-Ouest malgasy. Colloque sur la fertilité des sols tropicaux. Tananarive (Madagascar). 19-25 Nov. 1967 ; pp. 1540-1546.  
Keywords: Sables roux  
Pédologie  
Agronomie  
Coton  
Sud et sud-ouest
- 615  
**DIDIER DE SAINT-AMAND, R.**  
Year: 1956  
Title: Contribution à l'étude des déficiences observées sur des cultures de coton dans le Sud-Ouest de Madagascar. 145 pages, Tableaux, multigraph., Document IRAM, Station Agronomique Alaotra, Mai 1956.  
Keywords: Agronomie  
Pédologie  
Sables roux  
Coton  
Sud et sud-ouest
- 614  
**DIDIER DE SAINT-AMAND, R.**  
Year: 1956  
Title: Contribution à l'étude des sols destinés à la culture du coton sur la rive gauche de la basse vallée du Fihrenana,

district de Tuléar. Document Station  
Alaotra, Juin 1956.

**Keywords:** Sables roux  
Pédologie  
Agronomie  
Coton  
Sud et sud-ouest

4179

**DIDIER DE SAINT-AMAND, R.**  
Year: 1957

**Title:** Etude pédologique du périmètre irrigable sur la rive droite de la Taheza, district de Betioky. Document Station Alaotra, Août 1957

**Keywords:** Pédologie  
Périmètres irrigués  
Sables roux  
Taheza  
Sud et sud-ouest

672

**DUBOIS, B; ROCHE, P**  
Year: 1959

**Title:** Etude complémentaire des sols du périmètre Taheza, document IRAM, TANANARIVE 1959.

**Keywords:** Pédologie  
Sables roux  
Sud et sud-ouest  
Taheza

3849

**DUBOIS, B.; ROCHE, P.**  
Year: 1959

**Title:** Evolution des sables roux de la région de Befasy (Morondava). Bulletin de la section DRS, 6 pages

**Keywords:** Agronomie  
Pédologie  
Sables roux  
Morondava  
Sud et sud-ouest  
Ouest

2516

**DUCREUX, A**  
Year: 1986

**Title:** Itinéraires techniques actuellement pratiqués en culture cotonnière motorisée et proposition d'essai de nouveaux matériels. Mission du 16 Novembre au 06 Décembre 1985 à Madagascar - CHRAD-CEEMAT, Montpellier 1986, 41 pages

**Keywords:** Coton  
Agronomie  
Sud et sud-ouest  
Sables roux  
Ouest  
Nord et nord-ouest

2065

**DULONG, R**  
Year: 1969

**Title:** Note sur l'agriculture de la région de la Taheza, bassin de l'Onilahy, province de Tuléar - IRAM, Tananarive - 31 pages - 1 carte éch. 1 : 1000 000, tabl.

**Keywords:** Taheza  
Sud et sud-ouest  
Agronomie  
Sables roux

693

**DURAND, J.H**  
Year: 1963

**Title:** Etudes des sols à vocation coton, culture sèche dans le Sud-Ouest de Madagascar. Vallée de l'Ivolo, sous-préfecture de Sakaraha. 63 p., 1 fig., Document IRAM, Tananarive, Janvier 1963.

**Keywords:** Sables roux  
Pédologie  
Coton  
Sud et sud-ouest

2578

**GENSE, C; SOURDAT, M**  
Year: 1968

**Title:** Données nouvelles sur les sables roux de la plaine de Tuléar : résultats de la diffractométrie R.X. - ORSTOM, Tananarive 1968, pages 34-39, 3 tableaux

**Keywords:** Pédologie  
Sables roux  
Sud et sud-ouest

3844

**GERSAR/BRL**  
Year: 1994

**Title:** Etude de remise en état de protection des réseaux du PPI Taheza rive droite

**Keywords:** Projet de développement  
Périmètres irrigués  
Hydrologie et hydrogéologie  
Sables roux  
Taheza  
Sud et sud-ouest

4227

**GERSAR/BRL**  
Year: 1995

**Title:** Etude des bassins versants dominant le périmètre de la Taheza, rive droite. PPI, 1995

**Keywords:** Etude de bassins versants  
Périmètres irrigués  
Sables roux  
Taheza  
Sud et sud-ouest

2140

**HAUT DE SIGY, G de**  
Year: 1965

**Title:** Etude agronomique de la cuvette d'Ankazomanga, sous-préfecture de Betioky, province de Tuléar - IRAM, Tananarive 1965, 77 pages, 6 cartes, tabl.

**Keywords:** Géographie agraire  
Agroéconomie  
Sociologie rurale  
Sables roux  
Agronomie  
Pâturages-élevages  
Sud et sud-ouest

908

**HAUT DE SIGY, G. de**  
Year: 1965

**Title:** Problèmes agronomiques posés par la mise en valeur du périmètre de Morondava - Mahabo. IRAM Doc n° 52, octobre 1965, 2 t. pp. 1-47 et pp. 48-93.

**Keywords:** Agroéconomie  
Agronomie  
Sables roux,  
Morondava  
Sud et sud-ouest  
Ouest

2145

**HAUT DE SIGY, G de**  
Year: 1966

**Title:** Etude agronomique de la cuvette d'Ankazomanga - Agronomie Tropicale. Série 2 : Agronomie générale, études techniques, 1966, vol. 21, n° 5, pages 659-691, 3 illustrations, 3 cartes, 2 tableaux

**Keywords:** Géographie agraire  
Agronomie  
Sables roux  
Agroéconomie  
Sociologie rurale  
Pâturages-élevages  
Sud et sud-ouest

932

**HERVIEU, J**  
Year: 1959

**Title:** Les sables roux du Sud de Madagascar. In : 3ème Conférence inter-africaine des sols. Dalaba (République de Guinée), vol. 1, pp. 233-243.

**Keywords:** Sables roux  
Géologie  
Pédologie  
Sud et sud-ouest

2696

**HERVIEU, J**  
Year: 1960

**Title:** Notices sur les cartes d'utilisation des sols. 14. Les sols de la Plaine de Morondava. IRSM, Tananarive, 93 pages

**Keywords:** Pédologie  
Sables roux  
Agronomie  
Morondava  
Ouest  
Sud et sud-ouest

934

**HERVIEU, J**  
Year: 1960

**Title:** Reconnaissance des secteurs cotonniers pour culture sèche dans l'Ouest (CFDT), ORSTOM - TANANARIVE, 22 pages multigr. Tableaux analytiques - 1 carte 1/45 000ème de situation des prélèvements.

**Keywords:** Pédologie  
Sables roux  
Coton  
Sud et sud-ouest  
Ouest

3773

**HERVIEU, J.**  
Year: 1962

**Title:** Notice explicative sur la carte pédologique au 1/10 000<sup>e</sup> du périmètre Tanandava-Ambahikily (Delta du mangoky). 2ème partie : Aptitude des sols à l'irrigation, Doc. ronéo. IRSM, 41 pages

**Keywords:** Sables roux  
Sédimentation littorale  
Pédologie  
Sud et sud-ouest

3774

**HOURQ, V.**  
Year: 1950

**Title:** Les terrains sédimentaires de la région de Morondava, Ann. Serv. des Mines de Madagascar, fasc. 20, 109

- pages  
**Keywords:** Géologie  
 Morondava  
 Sables roux  
 Ouest  
 Sud et sud-ouest
- 3618  
**IRAM**  
**Year:** 1969  
**Title:** Projet PNUD de MORONDAVA. Essais agronomiques. Résultats obtenus de décembre 1968 à Octobre 1969. TANANARIVE Octobre 1969. Doc. IRAM n° 215  
**Keywords:** Agronomie  
 Sables roux  
 Morondava  
 Ouest  
 Sud et sud-ouest
- 997  
**IRAM**  
**Year:** 1970  
**Title:** Note de synthèse sur les résultats obtenus à Ankazoabo par le service d'Agronomie. Documentation IRAM, 1970 - n° 230 - 44 pages.  
**Keywords:** Agronomie  
 Sables roux  
 Coton  
 Sud et sud-ouest
- 3497  
**IRAT**  
**Year:** 1982  
**Title:** Synthèse des résultats de 12 années d'expérimentation sur "sables roux". 1968-1980. Plaine de Morondava-Mahabo (République Malgache). Document n°1 : présentation de la région (64 pages). Document n° 2 : Synthèse par culture (67 pages). Document n° 3 : Fiches Techniques (68 pages). Doc. IRAT, 1982  
**Keywords:** Agronomie  
 Sables roux  
 Morondava  
 Ouest  
 Sud et sud-ouest
- 2304  
**IRCT**  
**Year:** 1962  
**Title:** Dossier concernant les stations du Mangoky, du Mandraro, de Majunga et de Tuléar de 1930 à 1962 - IRCT, Paris 1962 (n.p.), carte  
**Keywords:** Coton  
 Agronomie  
 Sables roux  
 Mandraro-Androy-Mahafaly  
 Sud et sud-ouest  
 Nord et nord-ouest
- 1013  
**JENNY, F.**  
**Year:** 1975  
**Title:** Synthèse des essais menés sur les sables roux d'Ambovombe (Province de Tuléar) dans le domaine de l'agronomie et des techniques culturales. FOITFA, Doc n° 398, 1967-1974, 37 pages. Réflexions sur les systèmes de production. Projet pour l'Androy maritime. Toumées de MM. TOURTE et DUMONT (IRAT) à Madagascar. Mai 1976, 10 pages.
- Keywords:** Sables roux  
 Agronomie  
 Coton  
 Mandraro-Androy-Mahafaly  
 Sud et sud-ouest
- 3136  
**JENNY, F.**  
**Year:** 1975  
**Title:** Etudes agronomiques sur céréales de culture sèche (maïs) et cultures vivrières diverses (Dolichos lablab, V. sinensis, arachide, manioc). Point d'essai du Sud-Ouest (Andranovory) et de l'Extrême Sud (Ambovombe, Belhoza et Marovato) Campagne expérimentale 1974-1975. Résultats. CENRADRU, DRA  
**Keywords:** Agronomie  
 Sables roux  
 Mandraro-Androy-Mahafaly  
 Sud et sud-ouest
- 3138  
**JENNY, F.**  
**Year:** 1976  
**Title:** Etudes agronomiques menées sur les sables roux d'Andranovory. Tuléar. Campagne expérimentale 1975-1976. Fiches de résultats - Tuléar, DRA, 1976, 24 pages multigr., tableaux  
**Keywords:** Agronomie  
 Sables roux  
 Sud et sud-ouest
- 4202  
**KILLIAN, J.**  
**Year:** 1965  
**Title:** Etude pédologique de la Station de Recherches sur le Tabac d'Isalo, sous-préfecture de Miandrivazo, préfecture de Morondava. Superficie : 100 ha environ, carte reliée à part à l'échelle 1/5 000.  
 Document IRAM, Tananarive, Janvier 1965  
**Keywords:** Pédologie  
 Sables roux  
 Sud et sud-ouest
- 1039  
**KILLIAN, J.**  
**Year:** 1965  
**Title:** Etude pédologique de la cuvette d'Ankazomanga. Recherche des sols à arachides. Province de Tuléar, 41 p., 1 fig., 3 cartes, 2 bibl. 20 refer., 6 tabl., Document IRAM, Tananarive, Décembre 1965  
**Keywords:** Sables roux  
 Pédologie  
 Sud et sud-ouest
- 3896  
**KILLIAN, J.**  
**Year:** 1966  
**Title:** Etude pédologique de la cuvette d'Ankazomanga. Recherche des sols à arachide. In : l'Agronomie Tropicale, série Agro. Générale, Et. Scient., Paris, t. XXI, n° 5, Mai 1966, pages 633-658, tableaux  
**Keywords:** Pédologie  
 Sables roux  
 Sud et sud-ouest  
 Ouest
- 1076  
**LASSAUX, J.C.**
- Year:** 1993  
**Title:** Evaluation du travail en culture attelée. Hasyana - Tuléar. CR de mission 29 Nov. au 6 Déc. 1993. projet PREFTEC/FAC, 21 pages.  
**Keywords:** Sables roux  
 Agronomie  
 Coton  
 Sud et sud-ouest
- 1154  
**MARQUETTE, J.**  
**Year:** 1972  
**Title:** Plaine de Morondava - Expérimentation, agronomie. Résultats des travaux effectués au cours de la saison sèche 1972. Documentation IRAM, 1972 - n° 355 - 25 pages.  
**Keywords:** Agronomie  
 Sables roux  
 Morondava  
 Ouest  
 Sud et sud-ouest
- 2422  
**MARTIN, J.P.**  
**Year:** 1958  
**Title:** Le coton en culture sèche dans le district d'Ankazoabo - IRCT. Tuléar 1958, 47 pages, illustrations, 16 tableaux, 2 cartes échelle 1/2 500 000  
**Keywords:** Coton  
 Agronomie  
 Sables roux  
 Sud et sud-ouest
- 1227  
**MOUREAUX, C.; RIQUIER, J.**  
**Year:** 1953  
**Title:** Notice de la carte pédologique à 1/200.000 de Manja-Mahabo-Morondava. Mémoires IRSM, série D.5, pp. 93-172.  
**Keywords:** Sables roux  
 Pédologie  
 Morondava  
 Sud et sud-ouest  
 Ouest
- 1228  
**MOUREAUX, C.; SEGALIN, P.**  
**Year:** 1950  
**Title:** Notice de la carte pédologique du Bas-Mankogy (Sud-Ouest), Mém. Inst. Sci. Madag., II, D, pp. 1-97.  
**Keywords:** Pédologie  
 Sables roux  
 Sud et sud-ouest
- 1285  
**PARE, J.**  
**Year:** 1964  
**Title:** Etude des dispositifs de mesure du ruissellement et de l'érosion à moure en place à Ankazoabo et à Tananarive. IRAT, Division des sols, juillet 1964, 26 pages.  
**Keywords:** Parcelles élémentaires (pertes en terre)  
 Sables roux  
 Sud et sud-ouest
- 3845  
**RAKOTOMANANA, J.L.; RAJAONARIVELO, G.**  
**Year:** 1989  
**Title:** Rapport final sur "les études pour la protection des bassins versants

dominant le canal de la Taheza".  
FOFIFA, n° 622 DRFP (convention n°  
406 MPAEF/DEF).  
**Keywords:** Etude de bassins versants  
Parcelles élémentaires (pertes en terre)  
Projet de développement  
Sables roux  
Périmètres irrigués  
Taheza  
Sud et sud-ouest

4234

**RAKOTONDRALAMBO, D.;**  
**RAHERIMANANA, L.M.;**  
**RAFANJANIRINA, J.**  
**Year:** 1996  
**Title:** Bilan-évaluation du projet de  
Conservation des sols du bassin-versant  
de la Taheza (Tuléar).  
FOFIFA/CIRAD, Septembre 1996,  
Tananarive. 36 pages  
**Keywords:** Etude de bassins versants  
Parcelles élémentaires (pertes en terre)  
Périmètres irrigués  
Sables roux  
Aménagements en courbes de niveau  
Agroforesterie  
Géographie agraire  
Pâturages-élevages  
Taheza  
Sud et sud-ouest

3730

**RAMANAHADRAY, F.**  
**Year:** 1971  
**Title:** "Erosion des sols à Mahaboboka  
(près Sakaraha)" - Bull. de Madagascar  
n° 127, pages 161-184 - Tananarive  
**Keywords:** Etude de bassins versants  
Bassins versants expérimentaux  
élémentaires  
Sables roux  
Sud et sud-ouest

4103

**RATSIMBAZAFY, C.**  
**Year:** 1968  
**Title:** Reconnaissance pédologique du  
plateau d'Ampandrabe (Ankilizato),  
ORSTOM, Tananarive, 1968, 4 pages  
ronéot.  
**Keywords:** Pédologie  
Sables roux  
Ouest  
Sud et sud-ouest

1600

**RAUNET, M**  
**Year:** 1994  
**Title:** Inventaire historique et spatial des  
études, recherches et travaux réalisés à  
Madagascar depuis 1950 en matière de  
conservation des sols. Document  
préparatoire à la réalisation d'un bilan-  
évaluation. Doc. CIRAD-CA, aout  
1994, 131 pages.  
**Keywords:** Aménagements en courbes  
de niveau  
Agroforesterie  
Aires protégées  
Bassins versants expérimentaux  
élémentaires  
Engrais verts-légumineuses fourragères-  
couvertures permanentes  
Erosion éolienne-brises vent  
Etude de bassins versants  
Gestion de terroirs  
Migrants

Parcelles élémentaires (pertes en terre)  
Reboisements  
Sables roux  
Tavy-vallées forestières  
Histoire  
Est  
Hauts-plateaux  
Lac Alaotra  
Mandrare-Androy-Mahafaly  
Moyen-ouest  
Nord et nord-ouest  
Ouest  
Plaines de Tananarive  
Sud et sud-ouest

2300

**RICHARD, L**  
**Year:** 1960  
**Title:** Rapport mission Madagascar :  
Avril-Mai 1960 - IRCT, 1960, 20  
pages, tableaux, graphiques  
**Keywords:** Coton  
Pédologie  
Agronomie  
Sables roux  
Sud et sud-ouest  
Ouest

3785

**RICHARD, L.; BERGER, M.**  
**Year:** 1964  
**Title:** Observations et expérimentation  
sur certains sols du Bas-Mangoky. Doc.  
ronéo. Inst. Rech. Coton et Textiles  
exotiques.  
**Keywords:** Coton  
Agronomie  
Pédologie  
Sables roux  
Sud et sud-ouest

3735

**RIQUIER, J.**  
**Year:** 1952  
**Title:** "Les sols de Manja" - Mem.  
IRSM, 52 pages Tananarive  
**Keywords:** Pédologie  
Sables roux  
Sud et sud-ouest

4180

**ROCHE, P.**  
**Year:** 1949  
**Title:** Stage ORSTOM avec les  
pédologues de l'I.R.S.M. - Cartographie  
des sols de la rive Nord du Bas  
Mangoky, Echelle 1/200 000°  
Publication I.R.S.M., Tananarive, Mars-  
Avril 1949  
**Keywords:** Pédologie  
Périmètres irrigués  
Sables roux  
Sud et sud-ouest

1675

**ROCHE, P**  
**Year:** 1952  
**Title:** Prospection pédologique en vue  
de l'établissement d'une station de  
Recherche Cotonnière dans la région du  
Bas Mangoky (Tuléar). Bulletin de  
Recherche Agronomique de  
Madagascar, n° 1, 1952, pages 20-28.  
**Keywords:** Pédologie  
Agronomie  
Sables roux  
Coton  
Sud et sud-ouest

1690

**ROCHE, P**  
**Year:** 1959  
**Title:** Prospection pédologique des sols  
destinés à la culture sèche du coton dans  
le District d'Ankazoabo, Province de  
Tuléar. Bulletin de la Section Défense et  
Restauration des Sols. Tananarive, n° 4,  
1er trimestre 1959, pp. 31-60.  
**Keywords:** Sables roux  
Pédologie  
Coton  
Sud et sud-ouest

2698

**ROCHE, P**  
**Year:** 1961  
**Title:** Etude des sols du périmètre bas-  
service Taheza. IRAM, Tananarive, 20  
pages, multigr.  
**Keywords:** Pédologie  
Sables roux  
Taheza  
Sud et sud-ouest

4210

**ROCHE, P.**  
**Year:** 1961  
**Title:** Etude des sols de la Plaine  
d'Ankilivalo, District de Mahabo.  
Echelle 1/20 000°. Document IRAM,  
Tananarive, Septembre 1961  
**Keywords:** Pédologie  
Périmètres irrigués  
Sables roux  
Sud et sud-ouest  
Ouest

1693

**ROCHE, P**  
**Year:** 1961  
**Title:** Etude de quelques types de sols  
utilisés en culture cotonnière dans la  
province de Tuléar. (Fihenenana,  
Manombo) Document IRAM 1961.  
**Keywords:** Pédologie  
Agronomie  
Sables roux  
Coton  
Sud et sud-ouest

1694

**ROCHE, P**  
**Year:** 1961.  
**Title:** L'aménagement du secteur  
cotonnier d'Ankazoabo, ORSTOM-  
IRAM, 10 p. ronéotés.  
**Keywords:** Aménagements en courbes  
de niveau  
Sables roux  
Agronomie  
Coton  
Sud et sud-ouest

3075

**ROCHE, P.**  
**Year:** Sans date  
**Title:** Etude agronomique du périmètre  
du Fihenenana, Province de Tuléar, 101  
pages. graphiques, cartes échelle 1/20  
000ème et 1/10 000ème  
**Keywords:** Agronomie  
Sables roux  
Sud et sud-ouest  
Pédologie

1711

**ROCHE, P; SOUCHIER, B;**

- DUBOIS, B**  
Year: 1959.  
Title: Evolution des sables roux de la région de Befasy (Morondava). Bulletin de la section. D.R.S., 6 pages.  
Keywords: Sables roux  
Pédologie  
Morondava  
Sud et sud-ouest
- 1736  
**ROSSI, G**  
Year: 1977.  
Title: Intéprétation géomorphologique de la carapace argilo-sableuse de l'Ouest de Madagascar. Madagascar, Rev. de Géogr., n° 31, juillet-déc. 1977, pp. 119-122.  
Keywords: Sables roux  
Géomorphologie  
Nord et nord-ouest  
Ouest  
Sud et sud-ouest
- 3786  
**SEGALEN, P.; MOUREAUX, C.**  
Year: 1949  
Title: La végétation de la région de Befandriana (Bas-Mangoky). Mém. IRSM, Série B, tome II, fasc. 2, pages 141-157  
Keywords: Végétation  
Pédologie  
Sables roux  
Sud et sud-ouest
- 2908  
**SECUY, L.**  
Year: 1996  
Title: Rapport de mission à Madagascar du 17 au 31 Mars 1996. CIRAD, programme APAFP, n° 38, 53 pages.  
Keywords: Agronomie  
Engrais verts légumineuses fourragères-couvertures permanentes  
Coton  
Projet de développement  
Gestion de terroirs  
Sables roux  
Sud et sud-ouest  
Hauts-plateaux
- 2453  
**SEMENT, C**  
Year: 1970  
Title: Expérimentation cotonnière dans les zones de l'URER de Tuléar (Ankazombo et Sakaraha): rapport annuel 1969/1970 - GERDAT-TRCT, Tohara 1970, 21 pages, tableaux  
Keywords: Coton  
Agronomie  
Sables roux  
Sud et sud-ouest
- 2514  
**SODEMO**  
Year: 1973  
Title: Station de recherches agronomiques d'Analava - Synthèse de l'expérimentation agronomique. Période de 1973 à 1978 - document n° 1: rapport - GERDAT-TRAT, 1978, 131 pages, cartes, tableaux, graphiques  
Keywords: Agronomie  
Projet de développement  
Sables roux  
Morondava
- Ouest  
Sud et sud-ouest
- 1862  
**SOURDAT, M**  
Year: 1967  
Title: Séparation des composants humiques de quelques sols du Sud-Ouest de Madagascar. Note provisoire, - 6 pages dactylographiées.  
Keywords: Pédologie  
Sables roux  
Sud et sud-ouest
- 3746  
**SOURDAT, M.**  
Year: 1968  
Title: "Les formations sableuses de la région de Tuléar" - ORSTOM 1 C, 39 pages. Tananarive  
Keywords: Pédologie  
Géomorphologie  
Géologie du quaternaire  
Sédimentation littorale  
Sables roux  
Sud et sud-ouest
- 4105  
**SOURDAT, M.**  
Year: 1968  
Title: Reconnaissance pédologique du périmètre de la Taheza (rive gauche). Province de Tuléar. ORSTOM, Tananarive. 1968, 10 pages ronéot.  
Keywords: Pédologie  
Sables roux  
Périmètres irrigués  
Sud et sud-ouest
- 1865  
**SOURDAT, M**  
Year: 1968  
Title: Les sols des plateaux de Vincta et Bemenuhara. Notes de reconnaissance. ORSTOM - TANANARIVE, 32 pages multigr.  
Keywords: Pédologie  
Géologie  
Sables roux  
Sud et sud-ouest
- 1868  
**SOURDAT, M**  
Year: 1970  
Title: Sur deux témoins des épandages continentiels pliocènes et de la topographie tertiaire sur les plateaux karstiques de la région de Tuléar. C.R. Sem. Géol. Madagascar, pages 25-29.  
Keywords: Géomorphologie  
Pédologie  
Sables roux  
Sud et sud-ouest
- 1870  
**SOURDAT, M**  
Year: 1972  
Title: Notice explicative de la carte pédologique à 1/100.000 d'Antseva (Préfecture de Tuléar). Antananarivo. ORSTOM, 45 p.  
Keywords: Pédologie  
Sables roux  
Sud et sud-ouest
- 1872  
**SOURDAT, M; DELAUNE, M**  
Year: 1968
- Title: Etudes des caractères sédimentologiques des sols du Sud-Ouest de Madagascar. ORSTOM - TANANARIVE, Edition provisoire, 40 pages multigr.  
Keywords: Pédologie  
Géomorphologie  
Sables roux  
Sud et sud-ouest
- 1873  
**SOURDAT, M; GENSE, C**  
Year: 1968  
Title: Les formations sableuses de la région de Tuléar. Analyses par diffraction aux rayons X. ORSTOM - TANANARIVE, 39 pages multigr. + 1 carte à 1/40 000ème.  
Keywords: Pédologie  
Géomorphologie  
Sables roux  
Sud et sud-ouest
- 1874  
**SOURDAT, M; GENSE, C**  
Year: 1969  
Title: Les sables roux de la région de Tuléar. Observations stratigraphiques. Analyses par diffraction aux rayons X. C.R. Séan. Géol. Mad., pages 99-103 + plans.  
Keywords: Pédologie  
Géomorphologie  
Sables roux  
Sud et sud-ouest
- 1927  
**TREYER, M**  
Year: 1963  
Title: Etude pédologique de la zone de Tsinjorano (près de Mahabo). Sous-préfecture de Morondava. 44 pages, 8 graphiques, 2 cartes de reper. texture, apt. cult. - Document IRAM, TANANARIVE, Octobre 1963.  
Keywords: Pédologie  
Sables roux  
Ouest  
Sud et sud-ouest
- 3628  
**VOLPER, S.; RANARIVELO, B.**  
Year: 1979  
Title: Station de recherches Agronomiques d'Analava. Rapport d'activités 77-78 - SODEMO  
Keywords: Agronomie  
Sables roux  
Morondava  
Sud et sud-ouest  
Ouest
- 2489  
**VOLPER, S; RANARIVELO, B**  
Year: 1980  
Title: Station de recherches agronomiques Analava. Rapport d'activités. Période du 1er Novembre 1978 au 31 Octobre 1979 - SODEMO, Morondava 1980, 100 pages, tableaux  
Keywords: Agronomie  
Sables roux  
Morondava  
Sud et sud-ouest  
Ouest



3629

**VOLPER, S.; RANARIVELO, B.**

**Year:** 1981

**Title:** Station de recherches  
Agronomiques d'Analaïva. Rapport  
d'activités 79-80 -

SODEMO

**Keywords:** Agronomie

Sables roux

Morondava

Sud et sud-ouest

Ouest

1. 2. 3.

**MADAGASCAR**  
**Bibliographie**  
 16/12/96  
**Sédimentation littorale**  
 124 références

152

**BATTISTINI, R.**

**Year:** 1955

**Title:** Etude géographique de la partie méridionale du delta du Mangoky. Rapport ronéoté, IRSM.

**Keywords:** Géographie générale

Périmètres irrigués

Géologie du quaternaire

Géomorphologie

Sédimentation littorale

Sud et sud-ouest

3141

**BATTISTINI, R.**

**Year:** 1957

**Title:** "La zonation de l'estran dans les grès littoraux du cap Mandevitse près de Morombe", Mém. Inst. Sc. Mad. Série D, tome VIII

**Keywords:** Sédimentation littorale

Géomorphologie

Sud et sud-ouest

157

**BATTISTINI, R.**

**Year:** 1959

**Title:** Observations sur les récifs coralliens du Sud-Ouest de Madagascar. Bull. Soc. Géol. de France, 7ème série, tome I : 341-346.

**Keywords:** Géomorphologie

Géologie du quaternaire

Sédimentation littorale

Sud et sud-ouest

153

**BATTISTINI, R.**

**Year:** 1959

**Title:** L'agriculture autochtone et les déplacements agricoles saisonniers dans le delta du Mangoky. mém. IRSM, série C, t. V, pp. 215-231.

**Keywords:** Migrants

Périmètres irrigués

Géographie agraire

Sédimentation littorale

Sud et sud-ouest

3674

**BATTISTINI, R.**

**Year:** 1959

**Title:** "La zonation de l'estran dans les grès littoraux du Cap Mandevitse près de Morombe", (Sud-Ouest de Madagascar). Mém. IRSM (ORSTOM) série D, T VIII, pages 183-194

**Keywords:** Géomorphologie

Sédimentation littorale

Géologie du quaternaire

Sud et sud-ouest

160

**BATTISTINI, R.**

**Year:** 1959

**Title:** Description géomorphologique de

Nosy-Bé, du delta du Sambirano et de la Baie d'Ampasindava. Mémoires IRSM, Série F, tome III, pages 122 à 340.

**Keywords:** Géomorphologie

Sédimentation littorale

Nord et nord-ouest

162

**BATTISTINI, R.**

**Year:** 1960

**Title:** Description géomorphologique de Nossi Bé, du delta du Sambirano et de la baie d'Ampasindava. Mém. IRSM, sér. F. III, pp. 121-143.

**Keywords:** Géomorphologie

Géologie

Sédimentation littorale

Nord et nord-ouest

164

**BATTISTINI, R.**

**Year:** 1963

**Title:** Les données actuelles sur le Quaternaire marin et dunaire de Madagascar. Bulletin de la Section de Géographie du Comité des Travaux historiques et scientifiques - Tome LXXV, Paris, Imprimerie Nationale - pages 117-131 - 3 figures.

**Keywords:** Géologie du quaternaire

Géomorphologie

Sédimentation littorale

Sud et sud-ouest

171

**BATTISTINI, R.**

**Year:** 1964

**Title:** Note préliminaire sur le Quaternaire littoral de l'Extrême Nord de Madagascar. Compte rendu semaine géologique - 1964 - Imprimerie Nationale - TANANARIVE, pages 9-12 - 4 figures.

**Keywords:** Géologie du quaternaire

Géomorphologie

Sédimentation littorale

Nord et nord-ouest

169

**BATTISTINI, R.**

**Year:** 1964

**Title:** Les caractères morphologiques du secteur littoral compris entre Foulpointe et Maroantsétra. Madagascar, Rev. de Geogr., n°4, pp. 3-36.

**Keywords:** Géomorphologie

Géologie du quaternaire

Sédimentation littorale

Est

175

**BATTISTINI, R.**

**Year:** 1965

**Title:** Le Quaternaire littoral de l'Extrême Nord de Madagascar. Bulletin Association Française pour l'ét. du Quatern. Tome II, pages 133-144, 4

figures - 2 photos.

**Keywords:** Géomorphologie

Géologie du quaternaire

Sédimentation littorale

Nord et nord-ouest

3892

**BATTISTINI, R.**

**Year:** 1966

**Title:** Le littoral du paléokarst de la presqu'île de Narinda au Nord du majunga (Madagascar) : un exemple de côte contraposée. Bull. Assoc. Géographes Français, n° 346-347, Juillet-Août 1966, pages 41-49 - 3 figures

**Keywords:** Géomorphologie

Géologie

Sédimentation littorale

Géologie du quaternaire

Nord et nord-ouest

180

**BATTISTINI, R.**

**Year:** 1968

**Title:** Sur l'existence de hauts stationnements marins quaternaires. C.R. Soc. Géol. de France, fasc. 2 - séance du 05 Février 1968 - pages 46-48.

**Keywords:** Géomorphologie

Géologie du quaternaire

Sédimentation littorale

Nord et nord-ouest

Sud et sud-ouest

182

**BATTISTINI, R.**

**Year:** 1969

**Title:** Les relations entre rivages et plateforme continentale à Madagascar. Océan Indien. Quaternaria XII : 129-136.

**Keywords:** Géologie du quaternaire

Géomorphologie

Sédimentation littorale

Sud et sud-ouest

3677

**BATTISTINI, R.**

**Year:** 1970

**Title:** "Etat des connaissances sur les variations du niveau marin à Madagascar depuis 10 000 ans". C.R. Sem. Géol. Madag. Impt. Nation. pages 13-15 - Madagascar

**Keywords:** Géomorphologie

Géologie du quaternaire

Sédimentation littorale

194

**BATTISTINI, R.**

**Year:** 1977

**Title:** Connaissances sur les hauts stationnements marins holocènes à Madagascar et dans les îles voisines. Bulletin Aséqua. n° 5 p. (50). Colloque

- sur les variations des lignes de rivage hologènes. pages 85-93.  
**Keywords:** Géomorphologie  
 Géologie du quaternaire  
 Sédimentation littorale
- 3681  
**BATTISTINI, R.**  
**Year:** 1977  
**Title:** "Estrans calcaires et grès-calcaires à Madagascar et dans les îles voisines".  
 Norois n° 95, pages 165-172  
**Keywords:** Géomorphologie  
 Géologie du quaternaire  
 Sédimentation littorale  
 Sud et sud-ouest  
 Ouest  
 Nord et nord-ouest
- 196  
**BATTISTINI, R.**  
**Year:** 1978  
**Title:** Observations sur les cordons littoraux pleistocènes et holocènes de la Côte Est de Madagascar. Madagascar, Revue de Géographie, n° 33 - 1978 - pages 9-37.  
**Keywords:** Géologie du quaternaire  
 Géomorphologie  
 Sédimentation littorale  
 Est
- 3682  
**BATTISTINI, R.**  
**Year:** 1981  
**Title:** "La morphogénèse des plateformes de corrosion littorale dans les grès calcaires (plateforme supérieure et plateforme à vasques) et le problème des vasques d'après des observations faites à Madagascar" - Rev. Geomorph. Dyn. n° 3  
**Keywords:** Géomorphologie  
 Géologie du quaternaire  
 Sédimentation littorale  
 Sud et sud-ouest  
 Ouest  
 Nord et nord-ouest
- 198  
**BATTISTINI, R.; CROSNIER, A.**  
**Year:** 1962  
**Title:** Note sur la découverte de galets sous-marins à la profondeur de 53 m sur la plate-forme continentale de l'Extrême Sud de Madagascar, le Naturaliste Malgache, XIII, 3 p., 1 figure + 2 photos.  
**Keywords:** Géomorphologie  
 Géologie du quaternaire  
 Sédimentation littorale  
 Sud et sud-ouest
- 2953  
**BATTISTINI, R.; DOUMENGE, F.**  
**Year:** 1966  
**Title:** "La mise en valeur du delta du Mangoky". Les Cahiers d'Outre-Mer (Bordeaux), 74, Avril-Juin 1966, 144-173  
**Keywords:** Projet de développement  
 Sédimentation littorale  
 Géographie agraire  
 Histoire  
 Sud et sud-ouest
- 3675  
**BATTISTINI, R.; DOUMENGE, F.**  
**Year:** 1967  
**Title:** "Un exposé d'aménagement régional à Madagascar : la mise en valeur du delta du Mangoky". Bull. de Madagascar n° 250, pages 217-240 - Tananarive  
**Keywords:** Géomorphologie  
 Géologie du quaternaire  
 Sédimentation littorale  
 Géographie agraire  
 Projet de développement  
 Sud et sud-ouest
- 205  
**BATTISTINI, R.; GUILCHER, A.; MAREC, A.M.**  
**Year:** 1970  
**Title:** Morphologie et formations quaternaires du littoral occidental de Madagascar entre Maintirano et le Cap Saint-André. Madagascar Revue de Géographie n° 16, Janvier-Juin 1970, pages 45-81 - 9 figures.  
**Keywords:** Géomorphologie  
 Géologie du quaternaire  
 Sédimentation littorale  
 Ouest
- 207  
**BATTISTINI, R.; JOUANNIC, C.; MAUGE, L.A.; CASELLATO, G.; VERNIER, E.**  
**Year:** 1975  
**Title:** Morphologie et sédimentologie du canyon sous-marin de l'Onilahy (Sud-Ouest de Madagascar). Cah. ORSTOM, sur. Géol., vol. VII, n° 2., 1975 : pp. 95-110.  
**Keywords:** Géomorphologie  
 Sédimentation littorale  
 Sud et sud-ouest
- 201  
**BATTISTINI, R.; KARCHE, J.P.**  
**Year:** 1972  
**Title:** Le Miocène marin et le Quaternaire de la région de la baie des Assassins (côté sud-ouest de Madagascar), semaine géologique 1971, Tananarive, Imprimerie Nationale - pages 9-11  
**Keywords:** Géomorphologie  
 Géologie  
 Géologie du quaternaire  
 Sédimentation littorale  
 Sud et sud-ouest
- 3680  
**BATTISTINI, R.; LALOU, C.; ELBEZ, G.**  
**Year:** 1976  
**Title:** "Datation par la méthode. 230 th - 234 U du Pleistocène moyen marin de Madagascar et des îles voisines". C.R.S. Soc. Géol. Fr. Fasc. 5 p. 201  
**Keywords:** Géologie du quaternaire  
 Géomorphologie  
 Sédimentation littorale  
 Géologie  
 Ouest  
 Nord et nord-ouest  
 Sud et sud-ouest
- 2034  
**BERTHOIS, L.; BATTISTINI, R.; CROSNIER, A.**  
**Year:** 1964  
**Title:** Recherches sur le relief et la sédimentologie du plateau continental de l'extrême Sud de Madagascar. Cahiers Océanographiques, n° 7 (Juillet-Août). 511-527 et n° 8 (Août-Sept.) : 637-655.  
**Keywords:** Géomorphologie  
 Sédimentation littorale  
 Mandrare-Androy-Mahafaly  
 Sud et sud-ouest
- 3767  
**BERTHOIS, L.; CROSNIER, A.**  
**Year:** 1964  
**Title:** La sédimentation dans l'estuaire de la Betsiboka (côte Ouest de Madagascar) et sur le plateau continental au large de l'estuaire, C.R. Ac. Sc., tome CCLXI, 3 Novembre, pages 3647-3649  
**Keywords:** Hydrologie et hydrogéologie  
 Sédimentation littorale  
 Géomorphologie  
 Nord et nord-ouest
- 242  
**BERTHOIS, L.; GUILCHER, A.**  
**Year:** 1956  
**Title:** La plaine d'Ambilobé (Madagascar), étude morphologique et sédimentologique. Rev. Gom. Dynamique, VII, pp. 35-52.  
**Keywords:** Géomorphologie  
 Sédimentation littorale  
 Nord et nord-ouest
- 3290  
**BIGOT, L.**  
**Year:** 1970  
**Title:** Contribution à l'étude écologique des peuplements halophiles de la région de Tuléar. La plage et le cordon dunaire. Ann. de l'Université de Madagascar. Série Sciences, Tananarive, n° 7, 1970, pages 159-163, figures, tableaux, bibliographie  
**Keywords:** Végétation  
 Sédimentation littorale  
 Sud et sud-ouest
- 283  
**BIGOT, L.**  
**Year:** 1971  
**Title:** Contribution à l'étude écologique des peuplements halophiles de la région de Tuléar. Les "Sansouires" et les marais. Ann. Université de Madagascar - Série : Sciences de la nature et mathématiques, TANANARIVE, 1971 - n° 8 - pages 81-94.  
**Keywords:** Végétation  
 Sédimentation littorale  
 Sud et sud-ouest
- 3687  
**BIGOT, L.**  
**Year:** 1971  
**Title:** "Les sansouires et les marais". Ann. Univ. Mad. Sc. 8. pages 81-94. Madagascar  
**Keywords:** Végétation  
 Sédimentation littorale  
 Ouest  
 Sud et sud-ouest  
 Nord et nord-ouest

- 292  
**BLANC, J.J; CHAMLEY, H; FROGET, C**  
**Year: 1966**  
**Title: Sédimentation paraliqque et récifale à Tuléar. Rec. Trav. Stat. Mar. Endoume, fasc. hors série suppl., n° 5 : 25-69.**  
**Keywords: Géomorphologie**  
 Géologie du quaternaire  
 Sédimentation littorale  
 Sud et sud-ouest
- 362  
**BOURGEAT, F; DAMOUR, M**  
**Year: 1972**  
**Title: Les deltas du Nord-Ouest de Madagascar. Terre Malgache - n° 13 (Juillet 1972) : pp. 163-181.**  
**Keywords: Géomorphologie**  
 Pédologie  
 Géologie du quaternaire  
 Sédimentation littorale,  
 Nord et nord-ouest
- 3217  
**CAPURON, R.**  
**Year: 1961**  
**Title: "Contributions à l'étude de la flore forestière de Madagascar. Observations sur les Rhizophoracées", Mémoires IRSM, Série B, t. X, fasc. 2, pages 145-158**  
**Keywords: Végétation**  
 Sédimentation littorale
- 3769  
**CARRE, P.**  
**Year: 1898**  
**Title: Les côtes de Madagascar, Imprimerie Officielle, Tananarive, Notes, reconnaissances et explorations, pages 411-437**  
**Keywords: Géographie générale**  
 Sédimentation littorale
- 443  
**CHAMLEY, H; PAQUET, H; MILLOT, J**  
**Year: 1967**  
**Title: Minéraux argileux des sédiments marins littoraux et fluviaux de la région de Tuléar (Madagascar). Bull. Serv. Carte Géol. Als-Lorr. 19, 3-4 : 191-204.**  
**Keywords: Géomorphologie**  
 Géologie du quaternaire  
 Sédimentation littorale  
 Sud et sud-ouest
- 468  
**CIOLINA, F**  
**Year: 1940**  
**Title: Rapport de tournée dans l'Ankaizina et la plaine de Marovoay (étude des seuils) (Trive, Arch. Insp. Scs Agric. Sect. Hydr., Agric., 28 pages dactylo).**  
**Keywords: Hydrologie et hydrogéologie**  
 Sédimentation littorale  
 Ankaizina  
 Nord et nord-ouest
- 3910  
**COUTINET, S.; DURAND, J.H.**  
**Year: 1966**  
**Title: Les sols de mangrove de la côte Nord-Ouest de Madagascar. Agro. Trop., 21 (3), pages 347-360**  
**Keywords: Sédimentation littorale**  
 Pédologie  
 Nord et nord-ouest
- 2352  
**DAMOUR, M**  
**Year: 1973**  
**Title: Les sols sodiques des plaines alluviales de Marovoay, province de majunga - IRAM, Tananarive (MG), 1973, 122 pages, tableaux, graphiques - (Document IRAM, n° 372)**  
**Keywords: Périmètres irrigués**  
 Pédologie  
 Sédimentation littorale  
 Agronomie  
 Nord et nord-ouest
- 4171  
**DAMOUR, M.; BOUCHARD, L.**  
**Year: 1970**  
**Title: Etudes pédologiques complémentaires des plaines de Marovoay sous-préfecture de Marovoay, Province de Majunga. Tananarive, IRAT-IRAM, 1970, 31 cm, 74 pages multigr., fig. ; ill., (6) cartes dépl., document n° 258.**  
**Keywords: Pédologie**  
 Sédimentation littorale  
 Périmètres irrigués  
 Nord et nord-ouest
- 2341  
**DAMOUR, M; BOUCHARD, L; DOBELMANN, J.P**  
**Year: 1971**  
**Title: Contribution à l'étude de la mise en valeur des plaines de Marovoay (Province de Majunga). Problème de salinité - Agronomie Tropicale. Série 3 : Agronomie Générale, Etudes Scientifiques. 1971, vol. 26, n° 6-7, pages 755-764, 2 illustrations, 3 tableaux**  
**Keywords: Pédologie**  
 Agronomie  
 Sédimentation littorale  
 Nord et nord-ouest  
 Périmètres irrigués
- 2342  
**DAMOUR, M; DOBELMANN, J.P; OLIVER, R**  
**Year: 1971**  
**Title: Contribution à l'étude de la mise en valeur des plaines de Marovoay. Un exemple de dessalage de sols sodiques (Province de Majunga) - IRAM, Tananarive 1971, 19 pages, illustrations, tableaux - (Document IRAM, n° 304)**  
**Keywords: Pédologie**  
 Agronomie  
 Sédimentation littorale  
 Nord et nord-ouest  
 Périmètres irrigués
- 2347  
**DAMOUR, M; OLIVER, R**  
**Year: 1972**  
**Title: Contribution à l'étude de la mise en valeur des plaines de Marovoay. Test de dessalage au laboratoire. (Province de Majunga) - IRAM, Tananarive 1972, 29 pages, 7 tableaux, 5 graphiques - (Document IRAM, n° 331)**
- Keywords: Pédologie**  
 Sédimentation littorale  
 Nord et nord-ouest  
 Périmètres irrigués
- 527  
**DANIEL, J; DUPONT, J; JOUANNIC, C**  
**Year: 1973**  
**Title: Marge continentale du Nord-Ouest de Madagascar : bathymétrie et sédimentologie. Cah. ORSTOM, sér. Géol., Vol. V, n° 2, 115-154.**  
**Keywords: Géologie du quaternaire**  
 Sédimentation littorale  
 Nord et nord-ouest
- 591  
**DERIJARD, R**  
**Year: 1963**  
**Title: Note préliminaire sur la localisation et le peuplement de certains atterrissements sablo- vaseux et vaseux intertidaux de la région de Tuléar. Annales Malgaches, fascicule des Sciences et des Techniques - Université de Madagascar - n° 1 - pages 201-219.**  
**Keywords: Géomorphologie**  
 Géologie du quaternaire  
 Sédimentation littorale  
 Sud et sud-ouest
- 3911  
**DERIJARD, R.**  
**Year: 1963**  
**Title: Contribution à l'étude du peuplement des sédiments sablo-vaseux et vaseux intertidaux compactés ou fixés par la végétation de la région de Tuléar. Etudes Malgaches, XVII, 94 pages**  
**Keywords: Sédimentation littorale**  
 Végétation  
 Sud et sud-ouest
- 3694  
**DERIJARD, R.**  
**Year: 1966**  
**Title: "Contribution à l'étude des sédiments sablo-vaseux et vaseux intertidaux, compactés ou fixés par la végétation de Tuléar" - Etudes Malgaches, Publ. de l'Univ. de Mad. n° XVII, 94 pages**  
**Keywords: Sédimentation littorale**  
 Géologie du quaternaire  
 Géomorphologie  
 Sud et sud-ouest
- 2693  
**DIDIER DE SAINT-AMAND, R**  
**Year: 1957**  
**Title: Les sols salés de la baie de Nirinda. Service de la Recherche agronomique, Station agronomique, Lac Alaotra, 21 pages, multigr.**  
**Keywords: Pédologie**  
 Sédimentation littorale  
 Nord et nord-ouest
- 2348  
**DOBELMANN, J.P; DAMOUR, M; RAKOTOSON, L**  
**Year: 1971**  
**Title: Contribution à l'étude de la mise en valeur des plaines de Marovoay (Province de Majunga). Riziculture. Essais multiloceaux 1971 - IRAM, Tananarive, 1972, 79 pages,**

- illustrations, tableaux, graphiques -  
(Document IRAM n° 322)  
**Keywords:** Agronomie  
Pédologie  
Sédimentation littorale  
Nord et nord-ouest
- 667  
**DOUMERGUE, F; BATTISTINI, R**  
**Year:** 1966  
**Title:** La mise en valeur du delta du mangoky. Les cahiers d'Outre-Mer, tome XIX (1966), pages 144-173.  
**Keywords:** Géomorphologie  
Périmètres irrigués  
Géographie agraire  
Sédimentation littorale,  
Mandrare-Androy-Mahafaly  
Sud et sud-ouest
- 4076  
**DURAND, J.H.**  
**Year:** 1964  
**Title:** La mise en valeur des mangroves de la côte Nord-Ouest de Madagascar, Bull. Ass. Fr. pour l'étude du sol, 5, pages 200-206  
**Keywords:** Sédimentation littorale  
Pédologie  
Nord et nord-ouest
- 2321  
**DURAND, J.H.**  
**Year:** 1967  
**Title:** Le sol des bassins paraliques de la Côte-Ouest de Madagascar - Agronomie Tropicale. Série 3 : Agronomie Générale - Etudes Scientifiques, 1967, vol. 22, n° 12, pages 1176-1186, 1 tableau  
**Keywords:** Pédologie  
Sédimentation littorale  
Ouest  
Nord et nord-ouest  
Sud et sud-ouest
- 3912  
**DURAND, J.H.**  
**Year:** 1973  
**Title:** Géochimie des sols des bassins paraliques. Données générales sur leur mise en valeur. Agro. Trop., 28 (6-7), pages 640-666  
**Keywords:** Pédologie  
Agronomie  
Sédimentation littorale  
Nord et nord-ouest  
Ouest  
Sud et sud-ouest
- 3194  
**FRONTIER, S.**  
**Year:** 1971  
**Title:** Présentation de l'étude d'une baie d'Ambaro (Nord-Ouest de Madagascar). Cahier ORSTOM, Ser. océanogr., 1971, volume IX, n° 2, pages 147-148  
**Keywords:** Sédimentation littorale  
Géomorphologie  
Nord et nord-ouest
- 3218  
**GACHET, C.**  
**Year:** 1959  
**Title:** "Les palétuviers de Madagascar", Bull. de Madagascar, n° 153, pages 133-144  
**Keywords:** Végétation
- Sédimentation littorale
- 3770  
**GACHET, C.**  
**Year:** 1959  
**Title:** Les palétuviers de Madagascar, Bull. de Madagascar, n° 153, pages 133-144  
**Keywords:** Végétation  
Sédimentation littorale
- 2705  
**GRAFFIN, P**  
**Year:** 1964  
**Title:** Etude de la station des sols salés de Tuléar. Centre ORSTOM, Tananarive, 75 pages, multigr.  
**Keywords:** Pédologie  
Sédimentation littorale  
Sud et sud-ouest
- 887  
**GUILCHER, A**  
**Year:** 1956  
**Title:** Etude géomorphologique des récifs coralliens du Nord-Ouest de Madagascar. Ann. Inst. Océanogr., t. 33, pp. 65-136.  
**Keywords:** Géomorphologie  
Sédimentation littorale  
Nord et nord-ouest
- 3771  
**GUILCHER, A.**  
**Year:** 1958  
**Title:** Mise au point sur la géomorphologie des récifs coralliens de Madagascar et Dépendances, Mém. IRSM, Série F, tome II, pages 89-116  
**Keywords:** Sédimentation littorale  
Géomorphologie  
Nord et nord-ouest  
Ouest  
Sud et sud-ouest
- 3772  
**GUILLAUMIN, A.**  
**Year:** 1928  
**Title:** La mangrove malgache et ses produits, Bull. d'Etudes malgaches, pages 127-132  
**Keywords:** Végétation  
Sédimentation littorale  
Agroéconomie
- 924  
**HENRY-CHARTIER, C**  
**Year:** 1994  
**Title:** Perception, gestion et dynamique de l'environnement maritime et terrestre dans la région de Bélo-sur-mer (côté Ouest de Madagascar). DEA "géographie et pratique du développement dans le tiers-monde". Universités de Paris I- Sorbonne et de Paris X-Nanterre.  
**Keywords:** Géographie agraire  
Sédimentation littorale  
Sociologie rurale  
Ouest
- 3773  
**HERVIEU, J.**  
**Year:** 1962  
**Title:** Notice explicative sur la carte pédologique au 1/10 000<sup>e</sup> du périmètre Tanandava-Ambahikily (Delta du mangoky). 2<sup>ème</sup> partie : Aptitude des sols à l'irrigation, Doc. ronéo. IRSM, 41 pages  
**Keywords:** Sables roux  
Sédimentation littorale  
Pédologie  
Sud et sud-ouest
- 943  
**HERVIEU, J**  
**Year:** 1965  
**Title:** Note sur les formations néogènes dans les régions côtières de l'Ouest et du Nord Ouest de Madagascar. C.R. Sémin. Géol. Madagascar, pp. 18-26.  
**Keywords:** Géologie du quaternaire  
Géomorphologie  
Pédologie  
Sédimentation littorale  
Ouest  
Nord et nord-ouest
- 945  
**HERVIEU, J**  
**Year:** 1966  
**Title:** Principales caractéristiques des sédiments vaseux dans l'Ouest de Madagascar. C.R. Académie des Sciences PARIS, t. 2-3, série D, pages 1568-1571.  
**Keywords:** Géologie du quaternaire  
Géomorphologie  
Pédologie  
Sédimentation littorale  
Ouest  
Sud et sud-ouest  
Nord et nord-ouest
- 946  
**HERVIEU, J**  
**Year:** 1966  
**Title:** Sur les caractéristiques texturales et minéralogiques des sédiments récents et des sols alluviaux dans le delta du Mangoky. Colloque sur les problèmes scientifiques des deltas de la zone tropicale humide et leurs implications. DACCA (Pakistan Oriental). Com. n° 29, UNESCO/NS/NR/78. 17 pages, 6 figures.  
**Keywords:** Géologie du quaternaire  
Pédologie  
Géomorphologie  
Sédimentation littorale  
Sud et sud-ouest
- 948  
**HERVIEU, J**  
**Year:** 1968  
**Title:** Contribution à l'étude de l'alluvionnement en milieu tropical. Mém. ORSTOM, Paris, 24, 408 pages.  
**Keywords:** Géomorphologie  
Hydrologie et hydrogéologie  
Pédologie  
Sédimentation littorale  
Nord et nord-ouest  
Ouest
- 3552  
**HOEBLICH, J.M.; NEUVY, G.; RAHARINARIVONIRINA, R.; RASOLOFOHARINORO, H.**  
**Year:** 1984  
**Title:** Conférence de Madagascar sur la conservation des ressources naturelles au service du développement (4-12 Novembre 1985). Mad. Rev. de Géogr. n° 44, Janvier-Juin 1984, pages 93-102

**Keywords:** Géographie agraire  
Aires protégées  
Végétation  
Reboisements  
Sédimentation littorale

990

**ILTIS, J**  
**Year:** 1993

**Title:** Essai de caractérisation de l'état de santé des mangroves de Madagascar. Conférence Univ. d'hiver CIRUISEF/AUPELF/UREF : "problèmes d'environnement en milieu tropical. Iles de l'Ouest de l'Océan Indien". St-Gilles (Ile de La Réunion et Antananarivo (Madagascar), 6-15 Mai 1993.

**Keywords:** Sédimentation littorale  
Végétation

2788

**ILTIS, J**  
**Year:** 1995

**Title:** Quelques aspects caractéristiques des mangroves de Madagascar. "Bulletin Académique National Malgache" numéro spécial du 50ème anniversaire de l'ORSTOM - Antananarivo pages 61-67

**Keywords:** Végétation  
Sédimentation littorale  
Sud et sud-ouest  
Ouest  
Nord et nord-ouest

991

**ILTIS, J; FARAMALALA, M.H**  
**Year:** 1993

**Title:** Les mangroves de l'Ouest de Madagascar : état des connaissances, état de santé. Communication dans le cadre du programme environnement du CNRS "les écosystèmes intertropicaux. Fonctionnement et usages". Lyon. 13-15 Janvier 1993.

**Keywords:** Végétation  
Sédimentation littorale  
Nord et nord-ouest  
Ouest  
Sud et sud-ouest

1019

**JOUANNIC, C**  
**Year:** 1972

**Title:** Contribution à l'étude bathymétrique et sédimentologique du plateau continental du Nord-Ouest de Madagascar : du cap St-Sébastien à la presqu'île d'Ampasindava. Thèse 3è cycle. Paris VI. 82 p. multigr.

**Keywords:** Géomorphologie  
Sédimentation littorale  
Nord et nord-ouest

1031

**KEINER, A**  
**Year:** 1972

**Title:** Ecologie, biologie et possibilités de mise en valeur des mangroves malgaches. Bull. Madagascar. 308 : 49-84.

**Keywords:** Végétation  
Aires protégées  
Sédimentation littorale

3914

**KIENER, A.**

**Year:** 1971

**Title:** Aperçu de la vie dans une mangrove malgache. C.R. Ass. Sc. Outre-Mer, 31 (2), pages 255-268

**Keywords:** Sédimentation littorale  
Végétation

Ouest

Sud et sud-ouest  
Nord et nord-ouest

3915

**KIENER, A.**  
**Year:** 1972

**Title:** Ecologie, biologie et possibilités de mise en valeur des mangroves malgaches. Bull. Mad., 308, pages 49-84

**Keywords:** Sédimentation littorale  
Végétation

Projet de développement  
Ouest

Sud et sud-ouest  
Nord et nord-ouest

1041

**KILIAN, J**  
**Year:** 1968

**Title:** Les formations littorales marines sableuses de la Côte Est de Madagascar entre Foulpointe et Mahanoro. Aspects morphologiques et pédologiques. 27 pages, 8 cartes - Document IRAM n° 172, TANANARIVE - Novembre 1968.

**Keywords:** Pédologie  
Géomorphologie  
Géologie du quaternaire  
Sédimentation littorale  
Est

1046

**KOECHLIN, B**  
**Year:** 1975

**Title:** Les vézo du Sud-Ouest de Madagascar. Contribution à l'étude de l'éco-système de semi-nomades marins. Collection des "cahiers de l'homme", 237 pages, 12 fig., 29 photos. Chez Mouton et C. et l'Ecole Pratique des Hautes Etudes, Paris. 1975.

**Keywords:** Géographie agraire  
Sociologie rurale  
Sédimentation littorale  
Sud et sud-ouest

1062

**LAFOND, L.R**  
**Year:** 1957

**Title:** Aperçu sur la sédimentologie de l'estuaire de la Basiboka. Revue de l'I.F.P., vol. XII, n° 4 - pages 425-431.

**Keywords:** Géomorphologie  
Géologie du quaternaire  
Hydrologie et hydrogéologie  
Sédimentation littorale  
Nord et nord-ouest

3775

**LAFOND, L.R.**  
**Year:** 1964

**Title:** Baie d'Antongil. Mission hydrographique (Juillet-Octobre 1962), Républ. malgache. Ministère des travaux publics. Doc. ronéo. Bureau Central d'Etudes Outre-Mer.

**Keywords:** Géomorphologie  
Sédimentation littorale  
Hydrologie et hydrogéologie  
Est

3916

**LAFOND, L.R.**  
**Year:** 1967

**Title:** Etudes littorales et estuariennes en zone intertropicale humide. Orsay, Fac. des Sciences, Thèse Doct. Etat, 836 pages

**Keywords:** Sédimentation littorale  
Végétation  
Géomorphologie  
Nord et nord-ouest

3917

**LEBIGRE, J.M.**  
**Year:** 1983

**Title:** Les tannes, approche géographique, Mad. Rev. Géo., 43, pages 41-63

**Keywords:** Sédimentation littorale  
Nord et nord-ouest  
Ouest  
Sud et sud-ouest

2854

**LEBIGRE, J.M**  
**Year:** 1984

**Title:** Problématique des recherches sur les marais maritimes de Madagascar en vue de leur protection et de leur aménagement. Madagascar, Revue de Géographie, n° 44, pages 45-74

**Keywords:** Sédimentation littorale

Périmètres irrigués

2556

**LEBIGRE, J.M**  
**Year:** 1988

**Title:** Le marais maritime de la Tsiribihina à Madagascar. Paysage végétal et dynamique - Bois et Forêts des Tropiques, 1988, n° 215, pages 37-60, 26 illustrations, 1 tableau

**Keywords:** Végétation  
Sédimentation littorale  
Ouest  
Sud et sud-ouest

2366

**LEBIGRE, J.M; MARIUS, C;**  
**LARQUE, P**  
**Year:** 1990

**Title:** Les sols des marais maritimes du littoral occidental malgache - Cahiers ORSTOM. Série Pédologie, 1989-1990, vol. 25, n° 3, pages 277-286, nombreuses références, nombreuses illustrations, nombreux tableaux

**Keywords:** Pédologie

Sédimentation littorale

Mondraro-Androy-Mahafaly

Sud et sud-ouest

1159

**MAUGE, L.A**  
**Year:** 1973

**Title:** Réflexions sur les structures littorales et récifales du Sud-Ouest de Madagascar. Station Marine de Tuléar, multigr., 33 p.

**Keywords:** Géomorphologie  
Géologie du quaternaire  
Sédimentation littorale  
Sud et sud-ouest  
2576

**MAUGE, L.A**  
**Year:** 1976

**Title:** Réflexions sur les structures littorales et récifales du Sud-Ouest de

- Madagascar - *Biologie marine et exploitation des ressources de l'Océan Indien Occidental* - ORSTOM, Paris, 1976, pages 129-152, 10 références - travaux et documents de l'ORSTOM, n° 47  
**Keywords:** Sédimentation littorale  
 Géomorphologie  
 Sud et sud-ouest
- 3918  
 MINAS, M.  
 Year: 1965  
 Title: La substance organique et le calcaire dans deux types de vasières littorales de la région de Tuléar. *Ann. Univ. Mad., Sc. Techn.*, 2, 1965, pages 57-70  
**Keywords:** Sédimentation littorale  
 Géologie du quaternaire  
 Sud et sud-ouest
- 2784  
 MOREAU, N.  
 Year: 1995  
 Title: Surveillance de l'évolution des paysages de mangroves à l'aide des données "satellite". Exemples pris à Madagascar et en Afrique de l'Est. "Bulletin Académique National Malgache" numéro spécial du 50ème anniversaire de l'ORSTOM, Antananarivo, pages 69-73  
**Keywords:** Sédimentation littorale
- 3919  
 MOUREAUX, C.  
 Year: 1952  
 Title: Les sols salés de la région de Morondava. *Bull. Acad. Malg.*, XXX, page 183  
**Keywords:** Sédimentation littorale  
 Pédologie  
 Géologie du quaternaire  
 Morondava  
 Sud et sud-ouest  
 Ouest
- 3548  
 NEUVY, G.  
 Year: 1981  
 Title: Rizières de polders et rizières de décrue de la côte Ouest Malgache. *Mad. Rev. de Géogr.*, n° 39, Juillet-Décembre 1981, pages 111-113  
**Keywords:** Sédimentation littorale  
 Projet de développement  
 Périmètres irrigués  
 Hydrologie et hydrogéologie  
 Ouest  
 Nord et nord-ouest
- 3923  
 OLIVA, P.; SALOMON, J.N.  
 Year: 1984  
 Title: Le delta du mangoky et sa région, cartographie par télédétection spatiale. in : *Géomorphologie générale*, Trav. Doc. Géo. Trop., 51, pages 169-193  
**Keywords:** Sédimentation littorale  
 Géomorphologie  
 Végétation
- 3920  
 PERES, J.M.; PICARD, J.  
 Year: 1963  
 Title: Note préliminaire générale sur le benthos littoral de la région de Tuléar. *Ann. Malg.*, I, pages 145-151  
**Keywords:** Sédimentation littorale  
 Sud et sud-ouest
- 3781  
 PERRIER DE LA BATHIE, H.  
 Year: 1900  
 Title: La mangrove et les plantes maritimes. *Bull. Econom. de Madagascar*, XVIII, pages 137-139  
**Keywords:** Végétation  
 Sédimentation littorale
- 3221  
 PERRIER DE LA BATHIE, H.  
 Year: 1912  
 Title: "La mangrove et les plantes maritimes", *Bull. Econom. de Madagascar*, XVIII, pages 137-139  
**Keywords:** Végétation  
 Sédimentation littorale
- 3554  
 PERRIER DE LA BATHIE, H.  
 Year: 1921  
 Title: Note sur la constitution géologique des îles Barren. *Arch. Serv. Géol. Mad. A.* 1638  
**Keywords:** Amendements (phosphore, dolomie)  
 Géologie  
 Ouest  
 Sédimentation littorale
- 3921  
 PERRIER DE LA BATHIE, H.  
 Year: 1921  
 Title: La mangrove et les plantes maritimes. *Bull. Eco. Mad.*, XVIII, pages 137-139  
**Keywords:** Sédimentation littorale  
 Végétation
- 3922  
 PERRIER DE LA BATHIE, H.  
 Year: 1963  
 Title: Analyse d'un paysage de la côte Ouest de Madagascar. *Photo-interprétation*, 2 (1), pages 36-42  
**Keywords:** Géographie agraire  
 Géographie générale  
 Sédimentation littorale  
 Ouest  
 Sud et sud-ouest
- 1342  
 PIERRE, J.M.  
 Year: 1993  
 Title: Les mangroves de la Betsiboka (Madagascar). Potentialités en ressources ligneuses et perspectives d'une gestion communautaire. Mémoire de DESS : "gestion des systèmes agro-sylvo-pastoraux en zone tropicale". 80 pages. Université Paris XII, 1993.  
**Keywords:** Végétation  
 Projet de développement  
 Sédimentation littorale  
 Nord et nord-ouest
- 1344  
 PIERRE, J.M.  
 Year: 1994  
 Title: Le charbonnier, le zébu et le palétuvier. Quelques réflexions sur les perspectives d'une gestion durable des mangroves malgaches. *Flamboyant (France)*, 1994 - (30) - pages 20-24.
- Keywords:** Géographie agraire  
 Géologie du quaternaire  
 Aires protégées  
 Sociologie rurale  
 Sédimentation littorale  
 Ouest  
 Sud et sud-ouest  
 Nord et nord-ouest
- 2855  
 RABEFARITRA, A.  
 Year: 1988  
 Title: Analyse écologique et sylvicole des peu-pléments de mangrove au nord de Morondava. Université d'Antananarivo, Ecole Supérieure des Sciences Agronomiques, Mémoire de fin d'étude, 84 pages + annexes  
**Keywords:** Sédimentation littorale  
 Végétation  
 Morondava  
 Ouest  
 Sud et sud-ouest
- 1521  
 RAMIAKAJATO, V.  
 Year: 1995  
 Title: Etude écologique des mangroves et l'impact de leur utilisation dans la Réserve de la biosphère de Mananara-Nord - Diplôme d'Etudes Approfondies. Université de Tananarive, Tananarive (Madagascar), 83 pages + annexes.  
**Keywords:** Aires protégées  
 Géologie du quaternaire  
 Sédimentation littorale  
 Est
- 3948  
 RATOVONDRAHONA, D.  
 Year: 1977  
 Title: Etude biogéographique de la région de Maintirano, 1977 - *Mém. Maitr. Labo. Geogr. Univ. Tana.*  
**Keywords:** Végétation  
 Sédimentation littorale  
 Maintirano  
 Ouest
- 3498  
 RAUNET, M.  
 Year: 1970  
 Title: Etude pédologique du périmètre de Mafajijjo. Doc. IRAM, Tananarive. Mai 1970, 11 pages + annexes + 2 cartes  
**Keywords:** Pédologie  
 Sédimentation littorale  
 Maintirano  
 Ouest
- 1592  
 RAUNET, M.  
 Year: 1977  
 Title: Reconnaissance morpho-pédologique des périmètres de Mahajamba (Province de Majunga) et d'Antsava (province de Tuléar). *IRAT*, 1977, 18 pages.  
**Keywords:** Pédologie  
 Géomorphologie  
 Sédimentation littorale  
 Nord et nord-ouest  
 Sud et sud-ouest
- 3074  
 RAUNET, M.  
 Year: 1978



**Title:** Reconnaissance géomorphologique et pédologique dans la plaine de la Demoka (région de Maintirano) et dans le delta du Mangoky (région de Tanandava) Madagascar, Côte Ouest. (Paris, Montpellier) IRAT. Pédologie, 1978 - 29,5 cm, 30 pages, tableaux  
**Keywords:** Pédologie  
Géomorphologie  
Sédimentation littorale  
Ouest  
Sud et sud-ouest

4182

**ROCHE, P.**  
**Year:** 1950  
**Title:** Etude des sols de la Station Agricole de Marovoay, Majunga. Etude des sols cultivés en rizière dans la Basse Betsiboka, (Ambatobe-Boéni), Madirovalo, Marovoay. Document IRAM, Station alaotra, 1950  
**Keywords:** Pédologie  
Périmètres irrigués  
Sédimentation littorale  
Nord et nord-ouest

1717

**ROEDERER, P.**  
**Year:** 1969  
**Title:** Phénomènes éoliens sur argiles salées près de Diego-Suarez. C.R. Sem. Geol. Mad., pages 87-89.  
**Keywords:** Géologie du quaternaire  
Géomorphologie  
Sédimentation littorale  
Pédologie  
Nord et nord-ouest

1768

**SALOMON, J.N.**  
**Year:** 1977  
**Title:** Contribution à l'étude géographique du Littoral Malgache : les grès de plage de la région de Tuléar. Madagascar, revue de Géographie n° 31 - 1977 - pages 123-129.  
**Keywords:** Géomorphologie  
Géologie du quaternaire  
Sédimentation littorale  
Sud et sud-ouest

3739

**SALOMON, J.N.**  
**Year:** 1978  
**Title:** "Contribution à l'étude écologique et géographique des mangroves" - Rev. de Géomorphologie Dynamique, XXVII<sup>e</sup> année, n° 2-3, pages 63-80  
**Keywords:** Végétation  
Sédimentation littorale  
Géomorphologie  
Sud et sud-ouest  
Ouest

3743

**SALOMON, J.N.; OLIVA, P.**  
**Year:** 1984  
**Title:** "Le delta du Mangoky et sa région (Madagascar) Cartographie par télédétection spatiale (+ carte couleur)" - Travaux et Documents de Géogr. Tropicale n° 51, pages 169-197 - Bordeaux  
**Keywords:** Géomorphologie  
Géologie du quaternaire  
Sédimentation littorale

Hydrologie et hydrogéologie  
Sud et sud-ouest

3745

**SIJKELBOOM, G.**  
**Year:** 1964  
**Title:** "Reconnaissance de la formation littorale de la côte Ouest de Madagascar" - BRGM.  
**Keywords:** Géomorphologie  
Géologie du quaternaire  
Sédimentation littorale  
Ouest  
Sud et sud-ouest  
Nord et nord-ouest

3746

**SOURDAT, M.**  
**Year:** 1968  
**Title:** "Les formations sableuses de la région de Tuléar" - ORSTOM I C, 39 pages, Tananarive  
**Keywords:** Pédologie  
Géomorphologie  
Géologie du quaternaire  
Sédimentation littorale  
Sables roux  
Sud et sud-ouest

1921

**THOMASSON, M.**  
**Year:** 1981  
**Title:** Groupements végétaux de la plaine de Tuléar : marais, alluvions récentes et sols sales. Mad. Rev. de Géogr., n° 39, juillet-déc. 1981, pp. 83-108.  
**Keywords:** Végétation  
Sédimentation littorale  
Sud et sud-ouest

1922

**THOMASSON, M.**  
**Year:** 1981  
**Title:** Groupements végétaux de la plaine de Tuléar : la plage et les dunes vives littorales. Mad. Rev. de Géogr., n° 38, janvier-juin 1981, pp. 54-66.  
**Keywords:** Végétation  
Sédimentation littorale  
Sud et sud-ouest

3756

**WEISS, H.**  
**Year:** 1966  
**Title:** "Aperçu préliminaire sur les rapports entre le milieu et la distribution des palétuviers le long d'une mangrove littorale près de Tuléar". Rec. Stat. Mar. Endoume, fasc. hors série, suppl. 5, pages 165-174  
**Keywords:** Sédimentation littorale  
Végétation  
Sud et sud-ouest

3757

**WEISS, H.**  
**Year:** 1966  
**Title:** "Aperçu préliminaire sur une mangrove naturelle à l'intérieur des terres au Sud de Tuléar" - Res. Stat. Mar. Endoume, pages 175-178  
**Keywords:** Sédimentation littorale  
Végétation  
Sud et sud-ouest

3758

**WEISS, H.**

**Year:** 1967

**Title:** "Introduction à l'étude botanique des mangroves de la région de Tuléar" - Th. 3<sup>e</sup> cycle, Fac. des Sc. 266 pages multig. Marseille  
**Keywords:** Sédimentation littorale  
Végétation  
Sud et sud-ouest

2856

**WEISS, H.**  
**Year:** 1972  
**Title:** Etude phytosociologique des mangroves de la région de Tuléar - Madagascar - 1. Les mangroves de Sarodrano et Tuléar. Téthys, supplément 3, pages 297-319  
**Keywords:** Sédimentation littorale  
Végétation  
Sud et sud-ouest

2857

**WEISS, H.**  
**Year:** 1973  
**Title:** Etude phytosociologique des mangroves de la région de Tuléar - Madagascar - 2. Les mangroves du Nord-Fiherenana. Téthys, supplément 5, pages 315-334 - 3. Les mangroves d'Ankaloaka et d'Ankilibe. Téthys, supplément 5, pages 467-526  
**Keywords:** Sédimentation littorale  
Végétation  
Sud et sud-ouest

2002

**WEYDERT, P.**  
**Year:** 1973  
**Title:** Les formations récifales de la région de Tuléar (côte SW de Madagascar) : aperçu de leurs aspects morphologiques, sédimentologiques et de leur évolution. Bull. ASEQUA, Dakar, 37/38 : 57-83.  
**Keywords:** Géologie du quaternaire  
Géomorphologie  
Sédimentation littorale  
Sud et sud-ouest

2003

**WEYDERT, P.**  
**Year:** 1973  
**Title:** Morphologie et sédimentologie des formations récifales de la région de Tuléar (SW de Madagascar). Thèse d'Etat de Géologie. Marseille-Luminy. 726 p.  
**Keywords:** Géologie du quaternaire  
Géomorphologie  
Sédimentation littorale  
Sud et sud-ouest

2004

**WEYDERT, P.**  
**Year:** 1974  
**Title:** Morphologie et sédimentologie de la partie externe de la partie Nord du Grand Recif de Tuléar (SW de Madagascar). Nature et répartition des éléments organogènes libres. Marine Géol. 17 : 299-337.  
**Keywords:** Géologie du quaternaire  
Géomorphologie  
Sédimentation littorale  
Sud et sud-ouest

3759

**ZEBROWSKI, C.**

Year: 1967

Title: "Basse vallée et delta de la  
Tsiribihina" - ORSTOM, multig. 108  
pages - Tananarive

Keywords: Pédologie  
Sédimentation littorale  
Ouest

3761

**ZEBROWSKI, C.**

Year: 1967

Title: "Notice explicative de la carte  
pédologique au 1/100 000° de la vallée  
et delta de la Tsiribihina" - ORSTOM, T  
880, 72 pages multig. Tananarive

Keywords: Pédologie  
Sédimentation littorale  
Ouest

# MADAGASCAR

## Bibliographie

16/12/96

## Végétation

374 références

5

**ACADEMIE DES SCIENCES**

**Year:** 1896

**Title:** "Le massif d'Ambre", extrait pg. 257, B.N. 274.

**Keywords:** Géographie générale

Géomorphologie

Végétation

Nord et nord-ouest

12

**ALBIGNAC, R.**

**Year:** 1989

**Title:** Impact de l'homme sur l'environnement à Madagascar. Raisons sociales et économiques. Déforestation et feux de brousse. In "Actes du Séminaire International sur la gestion de l'environnement - Zone africaine de l'océan Indien". Tamatave 25 Sept.-30 Oct. 1988". UNESCO-PNUD-MAB, pp. 223-225.

**Keywords:** Sociologie rurale

Aires protégées

Agroéconomie

Feux de végétation

Tavy-vallée forestières

28

**ANDRIAIVOARIVONY, R.**

**Year:** 1986

**Title:** L'environnement végétal des sites à encintes des Hautes Terres Centrales malgaches et sa transformation par l'homme : Centre d'art et d'archéologie, séminaire "arbres et plantes en histoire, 1er au 4 Mai 1986. Bénasandrata.

**Keywords:** Végétation

Histoire

Hauts-plateaux

41

**ANDRIANAMBOLA, S.**

**Year:** 1992

**Title:** Inventaire floristique au sein des lavaka. Ambatondrazaka. PRD-Université d'Antananarivo, (manuscrit), 10 p.

**Keywords:** Lavaka

Végétation

Lac Alaotra

Hauts-plateaux

45

**ANDRIANARIVO, F.**

**Year:** 1976

**Title:** Forêt naturelle - Reboisement : concurrence ou complémentarité avec l'élevage. Journées agrostologie. Elevage des ruminants. Fianarantsoa, Madagascar, du 21 au 23 Mai 1975. Eschborn, GTZ, pp. 69-71.

**Keywords:** Pâturages-élevages

Reboisements

Végétation

46

**ANDRIANBOLOLONA, A.**

**Year:** 1979

**Title:** L'approvisionnement en énergie de la région de Tuléar. Mém. Maîtrise, CUR de Tuléar, 1979.

**Keywords:** Végétation

Aires protégées

Agroéconomie

Sud et sud-ouest

47

**ANDRIANIFAHANANA, M.**

**Year:** 1992

**Title:** Contribution à l'étude biologique (systématique-écologie) de *Ravenala madagascariensis* (Strilitziaaceae) dans la région de Mananara-Nord.

CNRE/Université de Tananarive.

Mémoire de D.E.A.

**Keywords:** Agroforesterie

Aires protégées

Végétation

Est

2196

**ANDRIANTSIFERANA, H.**

**Year:** 1961

**Title:** Quelques observations sur une forêt cyclonée de l'Est de Madagascar - Bois et Forêts des tropiques, 1961, n° 78, pages 19-27

**Keywords:** Climatologie

Végétation

Aires protégées

Est

57

**ANONYME**

**Year:** 1904

**Title:** Les feux de brousse. In : "Bulletin économique" - 4ème année, 1er trimestre 1904. Gouvernement général de Madagascar et dépendances. Éditeur, Antananarivo.

**Keywords:** Feux de végétation

73

**ANONYME**

**Year:** 1980

**Title:** Rapport du groupe interministériel d'études sur les feux de brousse : Gouvernement ; Décembre 1980, Antananarivo.

**Keywords:** Feux de végétation

78

**ANONYME**

**Year:** 1990

**Title:** Préparation élaboration du nouveau plan national de lutte contre les feux de végétation. Document de projet ; Office National de l'Environnement ; Janvier 1990, Antananarivo.

**Keywords:** Feux de végétation

84

**ARDANT DU PIC**

**Year:** 1912

**Title:** La forêt et la vie Tanala. Bull. Acad. Malg., a.s., vol. 10, 1912, pp. 257-261.

**Keywords:** Géographie agraire

Végétation

Sociologie rurale

Est

2201

**AUBREVILLE, A.**

**Year:** 1953

**Title:** Editorial : il n'y aura pas de guerre de l'eucalyptus à Madagascar - Bois et Forêts des Tropiques, 1953, n° 30, pages 3-7

**Keywords:** Reboisements

Agroéconomie

Feux de végétation

Hauts-plateaux

Est

2261

**BAILLY, C.**

**Year:** 1963

**Title:** Lutte contre l'érosion - Remarques sur les premiers résultats de la mise en défense et des travaux de protection du bassin versant de Tsimandaha Antanimora - CTFT, Tananarive 1963, 27 pages

**Keywords:** Etude de bassins versants

Climatologie

Hydrologie et hydrogéologie

Végétation

Aménagements en courbes de niveau

Sud et sud-ouest

139

**BAKOLIJAONA, M**

**Year:** a paraître

**Title:** Quelques aspects de la végétation et de la végétalisation des lavaka au lac Alaotra. Rapport de stage de DEA en Ecologie végétale. Université de Tananarive.

**Keywords:** Lavaka

Végétation

Lac Alaotra

145

**BARRE, V; RAKOTOVAO, L;**

**SAYER, J**

**Year:** 1988

**Title:** L'équilibre des écosystèmes forestiers à Madagascar. Actes du Séminaire international : "l'équilibre des écosystèmes forestiers à Madagascar ; 1988, UICN, Antananarivo.

**Keywords:** Aires protégées

Végétation

146

**BARTHOD, C.; OLLAGNON, H.**

**Year:** 1991

- Title:** Vers une gestion patrimoniale de la protection et de la qualité biologique des forêts. In : "Arbres, forêts et communautés rurales. Bulletin n° 3 : 1991, Paris.  
**Keywords:** Aires protégées  
Végétation  
Sociologie rurale
- 4007  
**BASSE, E.**  
**Year:** 1931  
**Title:** L'érosion dans le Sud-Ouest de Madagascar. C.R. Congrès Intern. Géogr. Paris, tome II, pages 687-695  
**Keywords:** Géologie  
Géomorphologie  
Pédologie  
Végétation  
Sud et sud-ouest
- 148  
**BASSE, E.**  
**Year:** 1934  
**Title:** Les groupements végétaux du S-W de Madagascar, Paris, Thèse. Annales des Sciences Naturelles, Botanique 10<sup>e</sup> série, tome XVI, 214 pages.  
**Keywords:** Végétation  
Sud et sud-ouest
- 149  
**BASTIAN, G.**  
**Year:** 1964  
**Title:** Monographie forestière de la province de Tananarive, Madagascar. Rev. de Géogr. n° 4, Janvier-Juin 1964.  
**Keywords:** Végétation  
Reboisements  
Hauts-plateaux
- 130  
**BASTIAN, G.**  
**Year:** 1964.  
**Title:** La forêt d'Ambobitantely Madagascar. Revue de Géographie, juillet-Décembre 1964, pp. 1-42.  
**Keywords:** Végétation  
Aires protégées  
Hauts-plateaux
- 168  
**BATTISTINI, R.**  
**Year:** 1964  
**Title:** Une preuve de la continuité de l'ancienne couverture forestière à Madagascar. Mad. Rev. de Géogr., n° 28.  
**Keywords:** Géologie du quaternaire  
Végétation
- 174  
**BATTISTINI, R.**  
**Year:** 1965  
**Title:** L'importance de l'action de l'homme dans les transformations proto-historiques du milieu naturel à Madagascar. Annales de l'Université de Madagascar, Archéologie, Taloha 1, Juin 1965, pp. 213-223, 1 fig.  
**Keywords:** Géologie du quaternaire  
Végétation  
Histoire
- 193  
**BATTISTINI, R.**  
**Year:** 1976  
**Title:** Une preuve de la continuité de l'ancienne couverture forestière de Madagascar : la biogéographie des Nymphalides et spécialement des Charaxes (Lépidoptères). Madagascar, Rev. Geogr., n° 28, 1976, pp. 123-132.  
**Keywords:** Géologie du quaternaire  
Végétation
- 3679  
**BATTISTINI, R.; VINDARD, R.**  
**Year:** 1972  
**Title:** "Biogeography and ecology in Madagascar".  
Monographiae biologicae, Vol. 21, Editeur, J. ILLIES SCHILTZ DR. W. JUNK, BV. Publishers - THE HAGUE Netherlands  
**Keywords:** Géomorphologie  
Végétation  
Géologie du quaternaire
- 2338  
**BDPA**  
**Year:** 1971  
**Title:** Travaux de défrichement et de mise en défense du périmètre du centre d'embouche industrielle d'Anjajaja : rapport d'exécution au 1er Janvier 1971 - Antananarivo 1971, 39 pages  
**Keywords:** Aménagements en courbes de niveau  
Végétation  
Nord et nord-ouest
- 3954  
**BEGUE, L.**  
**Year:** 1955  
**Title:** Principaux aspects du problème forestier à Madagascar. Bois et forêts des Tropiques n° 42, Juillet-Avril 1955, page 3.  
**Keywords:** Reboisements  
Végétation
- 3669  
**BERNER, O.**  
**Year:** 1995  
**Title:** Préparation d'un volet forestier au sein d'un PCDI de la région Est de Madagascar : cas du complexe des réserves de Marojejy et d'Anjanaharibe - 1<sup>ère</sup> partie : problématique et cadre conceptuel. Akon'ny Ala, Bulletin du Département des Eaux et Forêts de l'ESSA, n° 17, Septembre 1995, pages 28-39  
**Keywords:** Végétation  
Reboisements  
Aires protégées  
Andapa (Ankaibe)  
Est  
Nord et nord-ouest
- 4145  
**BERNER, P.O.**  
**Year:** 1994  
**Title:** Conservation based forest management in the Tsitongambarika forest to reduce pressure on the Andohahelo natural reserve. Madagascar. Technical Rapport. Ph. D. Tropical Forest Ecology  
**Keywords:** Aires protégées  
Végétation  
Projet de développement  
Andapa (Ankaibe)
- Est  
Nord et nord-ouest
- 2904  
**BERTHELOT, E.**  
**Year:** 1995  
**Title:** La réserve spéciale d'Anjanaharibe-Sud (Andapa). Bases pour la définition de ses limites. CNEARC-ESAT 2 - Montpellier  
**Keywords:** Aires protégées  
Végétation  
Agroéconomie  
Sociologie rurale  
Tavy-vallées forestières  
Andapa (Ankaibe)  
Nord et nord-ouest  
Est
- 245  
**BERTRAND, A.**  
**Year:** 1992  
**Title:** The planted forest and the private forest of the Madagascar highlands. Forests, Trees, and People Newsletter ; 1992, N° 15-16, pp. 45-58 :  
International Rural Development Centre, University of Agricultural Sciences. Uppsala.  
**Keywords:** Reboisements  
Végétation  
Foncier  
Agroéconomie  
Hauts-plateaux
- 247  
**BERTRAND, A.**  
**Year:** 1994  
**Title:** Revue documentaire préalable à l'élaboration d'une politique et d'une stratégie de gestion des feux de végétation à Madagascar : ONE-FOFIFA. Novembre 1994, 33 pages.  
**Keywords:** Feux de végétation
- 248  
**BERTRAND, A.**  
**Year:** 1995  
**Title:** Elaboration d'une politique et d'une stratégie de gestion des feux de végétation à Madagascar : proposition d'une politique de décentralisation de la gestion des ressources renouvelables et des feux de végétation à Madagascar. CIRAD-Forest/OSTPD/ONE, Janvier 1995  
**Keywords:** Feux de végétation  
Sociologie rurale
- 282  
**BIGOT, A.**  
**Year:** 1977  
**Title:** Etude du dynamisme de couverts gramméens denses en zone tropicale d'altitude. D.E.A. Académie de Montpellier.  
**Keywords:** Pâturages-élevages  
Végétation  
Hauts-plateaux
- 3290  
**BIGOT, L.**  
**Year:** 1970  
**Title:** Contribution à l'étude écologique des peuplements halophiles de la région de Tuléar. La plage et le cordon dunaire. Ann. de l'Université de Madagascar. Série Sciences, Tananarive, n° 7, 1970,

pages 159-163, figures, tableaux,  
bibliographie

**Keywords:** Végétation  
Sédimentation littorale  
Sud et sud-ouest

283

**BIGOT, L**

**Year:** 1971

**Title:** Contribution à l'étude écologique  
des peuplements halophiles de la région  
de Tuléar. Les "Sansouires" et les  
marais. Anu. Université de Madagascar  
- Série : Sciences de la nature et  
mathématiques, TANANARIVE, 1971 -  
n° 8 - pages 81-94.

**Keywords:** Végétation  
Sédimentation littorale  
Sud et sud-ouest

3687

**BIGOT, L**

**Year:** 1971

**Title:** "Les sansouires et les marais".  
Ann. Univ. Mad. Sc. 8. pages 81-94.  
Madagascar

**Keywords:** Végétation  
Sédimentation littorale  
Ouest  
Sud et sud-ouest  
Nord et nord-ouest

294

**BLANC; GUILLAUMET;  
BETSCH; GRIVEAU; PEYRIERAS;  
PAULIAN**

**Year:** 1973

**Title:** Etude des écosystèmes  
montagnards dans la région Sud  
Malgache. Les chaines anosyennes.  
Géomorphologie, climatologie et  
groupement végétaux. Bulletin du  
Muséum National d'Histoire Naturelle -  
Paris, 1973 - n° 108 - pages 1-40.

**Keywords:** Géomorphologie  
Végétation  
Climatologie  
Sud et sud-ouest

3668

**BLASER, J.**

**Year:** 1995

**Title:** Où en sommes nous en  
sylviculture tropicale ? Réflexions sur  
l'aménagement sylvicole en forêt  
tropicale humide.  
Akoniny Ala ; Bulletin du Département  
des Eaux et Forêts de l'ESSA, n° 17,  
Septembre 1995, pages 18-27

**Keywords:** Reboisements  
Végétation  
Est

304

**BODIN**

**Year:** 1914

**Title:** Les forêts de Madagascar. In :  
"Bulletin économique. 1er trimestre  
1914 Gouvernement général de  
Madagascar et dépendances. Imprimerie  
de l'Iméria. Editeur Antananarivo.

**Keywords:** Végétation

305

**BOITEAU, P**

**Year:** 1941

**Title:** Contribution à l'étude du rôle de  
la lumière dans l'écologie végétale à

Madagascar, chap. I : le climat lumineux  
malgache, Mémoires de l'Académie  
Malgache, XXXIV, 1941, pages 8-72.

**Keywords:** Climatologie  
Végétation

314

**BOSSER, J**

**Year:** 1954.

**Title:** Les pâturages naturels à  
Madagascar. Mémoire IRSM, Série B,  
tome V, pp. 65-77.

**Keywords:** Pâturages-élevages  
Végétation

2557

**BOSSER, J**

**Year:** 1955

**Title:** Rapport sur la végétation et les  
pâturages de la C.R.A.M. d'Ankilizato -  
Le naturaliste malgache, 1955, vol. 7, n°

1, pages 95-102  
**Keywords:** Pâturages-élevages  
Végétation

Morondava  
Sud et sud-ouest  
Ouest

3842

**BOSSER, J.**

**Year:** 1963

**Title:** Végétation du "Moyen-Ouest" et  
des bas-fonds de la Sakay, doc.  
dactylographié, ORSTOM, Tananarive,  
1963, 14 pages

**Keywords:** Végétation  
Pâturages-élevages  
Moyen-ouest

315

**BOSSER, J**

**Year:** 1969

**Title:** Graminées des pâturages et des  
cultures à Madagascar. Paris.  
ORSTOM, mémoire ORSTOM n° 35,  
440 p.

**Keywords:** Pâturages-élevage  
Végétation

2566

**BOSSER, J**

**Year:** 1969

**Title:** Note sur les graminées de  
Madagascar : 8-Sur deux espèces  
nouvelles de Sporobolus R. Br. -  
Adansonia. Série 2, 1969, VOL. 9, n° 3,  
pages 339-341, références

**Keywords:** Pâturages-élevages  
Végétation

325

**BOSSER, J; MOUREAUX, C;**

**PERNET, R**

**Year:** 1956.

**Title:** Evolution biologique de deux sols  
à Madagascar. VIè Congrès Sciences du  
Sol, tome III, pp. 399-405.

**Keywords:** Biologie des sols  
Feux de végétation

347

**BOUDET, G**

**Year:** 1969

**Title:** Pâturages et plantes fourragères à  
Madagascar. IEMVPT, Maisons Alfort,  
59 pages.

**Keywords:** Engrais verts-légumineuses  
fourragères-couvertures permanentes

Pâturages-élevages  
Végétation

3689

**BOUREAU, E.**

**Year:** 1949

**Title:** "Paléobiogéographie de  
Madagascar" - Mém. IRSM série D, t. 1,  
fasc. 2, pages 81-96

**Keywords:** Géologie du quaternaire  
Végétation

391

**BULLETIN DE MADAGASCAR**

**Year:** 1951

**Title:** Elevage extensif et feux de prairie.  
Bulletin de Madagascar, (28), p. 17.

**Keywords:** Feux de végétation  
Pâturages-élevages

394

**BULLETIN DE MADAGASCAR**

**Year:** 1955

**Title:** Quelques problèmes locaux : les  
travaux de Fokonolona, les feux de  
pâturages. Bulletin de Madagascar  
(111), p. 741.

**Keywords:** Feux de végétation  
Sociologie rurale

3125

**BUNZIKER, W.**

**Year:** 1982

**Title:** Essais d'enrichissement dans une  
forêt dense sèche de la côte ouest de  
Madagascar.

Centre de formation professionnelle  
forestière de Morondava. Fofampiala,  
1982.

Fiche technique n° 3, 21 pages

**Keywords:** Reboisements

Végétation

Morondava

Sud et sud-ouest

403

**BUTTOUD, G**

**Year:** 1995

**Title:** La forêt et l'Etat en Afrique sèche  
et à Madagascar - Karthala, Paris

**Keywords:** Végétation

Aires protégées

Foncier

Reboisement

Sociologie rurale

407

**CABANIS, Y; CHABOUIS, F**

**Year:** 1969

**Title:** Végétation et groupements  
végétaux de Madagascar et des  
mascareignes, 4 tomes, BDPA.  
Tananarive, 1342 pages.

**Keywords:** Végétation

3596

**CALBAZAR, G.P.**

**Year:** sans date

**Title:** Opération sauvegarde et  
aménagement des forêts. Côte ouest  
(SAF-CO, Morondava) première phase :  
connaissance du milieu, recherche :  
SAF-CO - Interoopération Suisse

**Keywords:** Reboisements

Agroforesterie

Aires protégées

Végétation

Feux de végétation

- Sablés roux  
Morondava  
Sud et sud-ouest  
Ouest
- 413  
**CAMUS, A**  
Year: 1947  
Title: Sur les graminées des prairies de Madagascar. Domaine occidental et domaine du Sud-Ouest. Paris, Rev. Bot. appl. et Agr. Trop., n° 299-300, pp. 377-389.  
Keywords: Pâturages-élevages  
Végétation  
Ouest  
Sud et sud-ouest
- 3079  
**CAMUS, A**  
Year: 1957  
Title: Contribution à l'étude des graminées de Madagascar. Bulletin Muséum National d'Histoire Naturelle 1957, 29, pages 274-...  
Keywords: Pâturages-élevages  
Végétation
- 414  
**CAPURON, R**  
Year: 1951-1952  
Title: Compte-rendu d'une tournée dans les forêts du Nord de Madagascar avec le Professeur Humbert. Bull. Acad. Malg., t. 30, pp. 27-36.  
Keywords: Végétation  
Aires protégées  
Nord et nord-ouest
- 415  
**CAPURON, R**  
Year: 1957  
Title: Essai d'introduction à l'étude de la flore forestière de Madagascar. Tananarive, Inspection Générale des Eaux et Forêts, Document ronéoté, 104 pages.  
Keywords: Végétation  
Aires protégées
- 3217  
**CAPURON, R.**  
Year: 1961  
Title: "Contributions à l'étude de la flore forestière de Madagascar. Observations sur les Rhizophoracées", Mémoires IRSM, Série B, t. X, fasc. 2, pages 145-158  
Keywords: Végétation  
Sédimentation littorale
- 4083  
**CAPURON, R.**  
Year: 1968  
Title: Contribution à l'étude de la flore forestière de Madagascar; Andsonia, Nouv. série, Paris, tome VIII fasc. 2, 1968, pages 199-222  
Keywords: Végétation
- 416  
**CAPURON, R**  
Year: 1970  
Title: Le genre *Albizia* Duraz (Légumineuses-Mimosoïdées). In : matériau pour l'étude de la flore forestière de Madagascar. Antananarivo, CTFT, 145 p.
- Keywords: Végétation
- 429  
**CECCATO, P**  
Year: 1994  
Title: Utilisation des données du satellite NOAA-AVHRR et d'un système d'information géographique pour la surveillance et la gestion des feux à Madagascar : EAEME, European postgraduate programme 1993/1994 in environmental management. 22 Septembre 1994.  
Keywords: Feux de végétation
- 3690  
**CHAMPSOLOIX, R.**  
Year: 1959  
Title: "Rapport sur la région de Befagy (Morondava) - Juillet 1959, Serv. Eaux et Forêts.  
Keywords: Végétation  
Reboisements  
Morondava  
Sud et sud-ouest  
Ouest
- 448  
**CHAPOTTE, J**  
Year: 1898  
Title: Les forêts de Masoala, Notes, Reconnaissances et Explorations, TANANARIVE, Juillet 1898, page 870.  
Keywords: Végétation  
Aires protégées  
Tavy-vallées forestières  
Est
- 456  
**CHARMES, J**  
Year: 1980  
Title: Leucalyptus sur les Hauts Plateaux malgaches : témoin, acteur et victime de comportements sociaux et politiques. Cahiers ORSTOM, série Sciences Humaines, volume XVII, n° 3-4, : 267-269.  
Keywords: Reboisements  
Géographie agraire  
Sociologie rurale  
Feux de végétation  
Foncier  
Hauts-plateaux
- 461  
**CHAUVET, B**  
Year: 1972  
Title: The forests of Madagascar. in : "Biogeography and ecology of Madagascar". Dr W. JUNK B.V., Publishers, The Hague, 1972 - pages 191-199.  
Keywords: Végétation  
Aires protégées
- 3055  
**CHEVALIER, A.**  
Year: 1946  
Title: Pâturages et plantes fourragères à Madagascar. Revue Botanique appliquée Agriculture Tropicale, n° 286 bis, 498-501 - Septembre 1945  
Keywords: Pâturages-élevages  
Feux de végétation  
Agronomie
- 470  
**CIRAD**  
Year: 1995  
Title: La gestion des ressources renouvelables. Bibliographie thématique 1990-1994. Rapport interne CIRAD-GREEN, 105 pages.  
Keywords: Agroéconomie  
Végétation  
Aires protégées  
Foncier  
Sociologie rurale
- 2815  
**COMTET, S; RABVOHITRA, R**  
Year: 1993  
Title: Contribution à l'étude de la flore forestière sur la germination de quelques essences forestières (n° 7) - DRFP/FOFITA/Programme Forêts naturelles, Juillet 1993, 25 pages  
Keywords: Reboisements  
Agroforesterie  
Végétation  
Est
- 2268  
**CORNET, A**  
Year: 1977  
Title: Etude comparative du bilan hydrique d'une parcelle boisée et d'une parcelle herbeuse à Madagascar - Bois et Forêts des Tropiques, 1977, n° 176, pages 3-15, illustrations, 14 références, 4 tableaux, 2 graphiques  
Keywords: Végétation  
Etude de bassins versants  
Climatologie  
Pédologie
- 2555  
**CORNET, A; GUILLAUMET, J.L**  
Year: 1976  
Title: Divisions floristiques à étages de végétation à Madagascar - Cahiers ORSTOM, série Biologie, 1976, vol. 11, n° 1, pages 35-42  
Keywords: Végétation  
Climatologie
- 2266  
**CORNET, A; RABARIJAONA, P**  
Year: 1974  
Title: Etude de quelques éléments du bilan hydrique dans un écosystème arboré du secteur des pentes occidentales à Madagascar - ORSTOM, Tananarive, 1974, 14 pages, illustrations, 20 références, 12 tableaux  
Keywords: Végétation  
Climatologie  
Pédologie  
Ouest
- 490  
**COUDREAU, J**  
Year: 1937  
Title: La forêt malgache. Son rôle dans l'économie générale du pays, sa conservation, son amélioration. In : "Bulletin économique du Gouvernement général de Madagascar et dépendances. 1er semestre 1937. Imprimerie officielle éditeur. Antananarivo, pp. 75-96.  
Keywords: Reboisements  
Végétation  
Agroéconomie

- 509  
CTFT  
Year: 1973  
Title: Intérêt de certaines régions volcaniques de Madagascar en matière forestière. in : "Colloque sur les régions volcaniques tropicales, Juin 1973" - 8 pages.  
Keywords: Végétation  
Reboisements  
Hauts-plateaux
- 2552  
DEBRAY, M; JACQUEMIN, H;  
RAZAFINDRAMBAO, R.S  
Year: 1971  
Title: Contribution à l'inventaire des plantes médicinales de Madagascar - ORSTOM, 1971, 150 pages, tableaux - travaux et documents de l'ORSTOM, n° 8  
Keywords: Aires protégées  
Végétation
- 558  
DECARY, R  
Year: 1927  
Title: Contribution à la botanique et à la géologie de la région de Fort Dauphin-Andrahomana. Bull. Acad. Malg., t. 10, pp. 13-18.  
Keywords: Végétation  
Géologie  
Géomorphologie  
Mandrare-Androy-Mahafaly  
Sud et sud-ouest
- 561  
DECARY, R  
Year: 1930  
Title: L'Androy, extrême Sud de Madagascar. Essai de monographie régionale. Societé d'Édition Géographiques, maritimes et colonales, Paris.  
Keywords: Géographie générale  
Géographie agraire  
Végétation  
Mandrare-Androy-Mahafaly  
Sud et sud-ouest
- 564  
DECARY, R  
Year: 1939  
Title: L'Activité du service de la Recherche Scientifique à Madagascar. Compte-Rendu Académie Malgache, s.n., tome 22, 1939 - pages 125-137.  
Keywords: Géographie générale  
Géologie  
Végétation
- 565  
DECARY, R  
Year: 1941  
Title: Rapport de tournées dans le Sud-Sud-Ouest de Madagascar. 4ème rapport annuel de la Société des amis du Parc botanique et Zoologique de Tananarive, Pitot de la Beaujardière. Tananarive.  
Keywords: Géographie générale  
Végétation  
Mandrare-Androy-Mahafaly  
Sud et sud-ouest
- 4026  
DECARY, R.  
Year: 1951  
Title: Madagascar. Forêts du Sud, Encyclopédie Mensuelle d'Outre-Mer, Novembre, Paris  
Keywords: Végétation  
Sud et sud-ouest  
Est
- 2777  
DEF  
Year: 1995  
Title: Proposition d'actions concrètes dans le cadre de la gestion des forêts classées. 1er rapport technique. 3° trimestre 95. 01/07/95 au 30/09/95. 16 pages - Projet PE 1 - volet "forêts classées".  
DEF/COEFOR/CONSERVATION INTERNATIONAL/KEPEM/USAID  
Keywords: Aires protégées  
Végétation
- 573  
DEFOORT, E  
Year: 1913  
Title: L'Androy. BEM, p. 130.  
Keywords: Géographie générale  
Végétation  
Mandrare-Androy-Mahafaly  
Sud et sud-ouest
- 581  
DELHAYE, R.E  
Year: 1963.  
Title: Quelques considérations sur les problèmes agrostologiques à Madagascar et dans la région du lac Alaotra en particulier. Doc. IRAM, Juillet 1963, 37 pages.  
Keywords: Pâturages-élevages  
Végétation  
Lac Alaotra
- 2370  
DELHAYE, R.E; GRANIER, P  
Year: 1966  
Title: Amélioration de l'alimentation du bétail à Madagascar. Répartition écologique des espèces fourragères - Agronomie Tropicale. Série 2 : Agronomie Générale, Etudes Techniques, 1966, vol. 21, n° 2, pages 162-170, 2 tableaux  
Keywords: Pâturages-élevages  
Engrais verts-légumineuses fourragères-couvertures permanentes  
Végétation
- 583  
DELHAYE, R.E; GRANIER, P  
Year: sans date  
Title: Répartition écologique des espèces fourragères, IRAM - IEMVPT.  
Keywords: Engrais verts-légumineuses fourragères-couvertures permanentes  
Végétation
- 585  
DELORD, J.M  
Year: 1965  
Title: Monographie de la Côte Est de Madagascar. Bull. Techn. Eaux et Forêts et de la Conservation des Sols. 2.  
Keywords: Géographie générale  
Végétation  
Est
- 586  
DELWAULLE, J.C  
Year: 1990  
Title: Appui et suivi des programmes de recherche - Tuléar et Marohogo. projet gestion et protection des forêts - Rapport de mission Nogent-sur-mame : CIRAD-CTFT, 1990, 65 p. (diffusion restreinte).  
Keywords: Aires protégées  
Végétation  
Reboisements  
Sud et sud-ouest
- 587  
DEMETTE, C  
Year: 1990  
Title: Un exemple d'utilisation végétale par l'homme dans la Réserve de la biosphère de Mananara-Nord. Université de Tananarive. Mémoire de D.E.A.  
Keywords: Aires protégées  
Végétation  
Est
- 3911  
DERIJARD, R.  
Year: 1963  
Title: Contribution à l'étude du peuplement des sédiments sablo-vaseux et vaseux intertidaux compactés ou fixés par la végétation de la région de Tuléar. Etudes Malgaches, XVII, 94 pages  
Keywords: Sédimentation littorale  
Végétation  
Sud et sud-ouest
- 604  
DEZ, J  
Year: 1966  
Title: Les feux de végétation - Aperçus psycho-sociologiques. Bulletin de Madagascar, n° 247, : 1211-1229.  
Keywords: Feux de végétation  
Sociologie rurale
- 608  
DEZ, J  
Year: 1968  
Title: Un des problèmes du développement rural : la limitation des feux de végétation. Terre Malgache, (4) : 97-124.  
Keywords: Feux de végétation  
Sociologie rurale  
Projet de développement
- 625  
DIRECTION DES EAUX ET FORETS ET DE LA CONSERVATION DES SOLS  
Year: 1967  
Title: Règlementation partielle en matière de forêts. Gouvernement de Madagascar, pp. 1-65  
Keywords: Reboisements  
Végétation
- 641  
DOMMERCUES, Y  
Year: 1952  
Title: Influence du défrichement de forêt suivi d'incendie sur l'activité biologique du sol. Mémoires de l'Institut Scientifique de Madagascar, série D, tome IV, fascicule 2, 273-296.  
Keywords: Biologie des sols  
Tavy-vallées forestières  
Feux de végétation

- 645  
**DOMMERMUES, Y**  
 Year: 1953  
 Title: Rôle de la couverture du sol dans le maintien et l'accroissement de son activité biologique. *Mém. Inst. Sci., Madagascar*, D, V, 299-314.  
 Keywords: Biologie des sols  
 Feux de végétation
- 651  
**DOMMERMUES, Y**  
 Year: 1954  
 Title: Modifications de l'équilibre biologique des sols forestiers. Mémoires de l'IRSM, 1954, série D, pp. 115-148.  
 Keywords: Biologie des sols  
 Végétation  
 Est  
 Tavy-vallées forestières
- 648  
**DOMMERMUES, Y**  
 Year: 1954  
 Title: Action du feu sur la microflore des sols de prairie. *Mém. Inst. sci. Madagascar*, D, VI, 149-158.  
 Keywords: Biologie des sols  
 Feux de végétation
- 649  
**DOMMERMUES, Y**  
 Year: 1954.  
 Title: Biologie des sols forestiers du centre et de l'Est de Madagascar. Vè congrès international des sciences du sol, Léopoldville, Vol. III, pp. 24-28.  
 Keywords: Biologie des sols  
 Reboisements  
 Végétation  
 Est  
 Hauts-plateaux
- 3277  
**DONQUE, G.**  
 Year: 1977  
 Title: Index analytique des articles, notes et comptes-rendus parus dans les trente premiers numéros de *Madagascar Revue de Géographie*. *Mad. Rev. Géogr.* N° 30, Janvier-Juin 1977, pages 145-162, avec index des auteurs.  
 Keywords: Géographie générale  
 Climatologie  
 Agroéconomie  
 Géographie agraire  
 Géomorphologie  
 Végétation
- 677  
**DUBOIS, P; CRANIER, P;  
 CRÉNIER, P; SERRES, H;  
 GILIBERT, J**  
 Year: 1974  
 Title: Economie, recherche et développement : *Ady atao amihy doro tanety*. Lutte contre les feux sauvages dans une exploitation de *ronching*. *Bulletin de Madagascar* (329), p. 462.  
 Keywords: Feux de végétation  
 Pâturages-élevages
- 3057  
**DUFURNET, R.**  
 Year: 1948  
 Title: Bealanana - Géographie - Sols - Climats - Végétation - Population - Economie agricole.
- Document dactylographié, 360 pages ,  
 Décembre 1948  
 Keywords: Agroéconomie  
 Agronomie  
 Climatologie  
 Géographie générale  
 Végétation  
 Nord et nord-ouest  
 Ankaizina
- 682  
**DUFURNET, R**  
 Year: 1960  
 Title: Contribution à l'étude du complexe "sol-végétation-fertilité" dans l'Ankaizina (Madagascar). In : "rapports du sol et de la végétation", 1er Colloque de la Société Botanique de France - Paris - 13 Juin 1959, pp. 63-68.  
 Keywords: Pédologie  
 Végétation  
 Ankaizina  
 Nord et nord-ouest
- 691  
**DUMETZ, N**  
 Year: 1988  
 Title: Inventaire botanique et régénération forestière de la Réserve naturelle de Mananara-Nord (Madagascar) - Mémoire de Diplôme d'Etudes Approfondies. Université de Paris VI (Pierre et Marie Curie), Paris (France), 50 pages + bibliographie et annexes.  
 Keywords: Aires protégées  
 Végétation  
 Reboisements  
 Est
- 716  
**ESOAVELOMANDROSO, M**  
 Year: 1989  
 Title: La destruction de la forêt par l'homme malgache. Un problème mal posé. In : "Actes du Séminaire International sur la gestion de l'environnement - Zone africaine de l'océan Indien. Tamatave. 25 Sept.-30 Oct. 1988" - UNESCO-PNUD-MAB, pp. 207-218.  
 Keywords: Tavy-vallées forestières  
 Aires protégées  
 Végétation  
 Sociologie rurale  
 Est
- 718  
**ESOAVELOMANDROSO, M**  
 Year: 1991  
 Title: La forêt dans le Mahafale aux XIX<sup>e</sup> et XX<sup>e</sup> siècle. Aombe 3 "cohésion sociale, modernité et pression démographique. L'exemple du Mahafale. ERA 1991, MRSTD/ORSTOM, pp. 97-102.  
 Keywords: Végétation  
 Sociologie rurale  
 Histoire  
 Mandrare-Androy-Mahafaly  
 Sud et sud-ouest
- 730  
**FANONY, M.F**  
 Year: 1989  
 Title: Un modèle de stratégie de conservation de la forêt à Madagascar. L'exemple d'Andrianampoinimerina. In :
- "Actes du Séminaire International sur la gestion de l'environnement - Zone africaine de l'océan Indien. Tamatave. 25 Sept.-30 Oct. 1988" - UNESCO-PNUD-MAB, pp. 349-352.  
 Keywords: Végétation  
 Sociologie rurale  
 Histoire  
 Aires protégées
- 4230  
**FAO**  
 Year: 1987  
 Title: Document de travail, mémoire provisoire à l'intention du Gouvernement : opération "Savoka".  
 FAO, Mai 1987, 13 pages  
 Keywords: Tavy-vallées forestières  
 Géographie agraire  
 Pédologie  
 Agroéconomie  
 Végétation  
 Est
- 4231  
**FAO**  
 Year: 1989  
 Title: Opération de mise en valeur des savoka. Phase II. Rapport terminal.  
 FAO, Décembre 1989, 57 pages  
 Keywords: Tavy-vallées forestières  
 Pédologie  
 Géographie agraire  
 Agroéconomie  
 Végétation  
 Est
- 4232  
**FAO**  
 Year: 1990  
 Title: Opération de mise en valeur des savoka. Phase II. Conclusions et recommandations du projet.  
 FAO/PNUD, 35 pages  
 Keywords: Tavy-vallées forestières  
 Projet de développement  
 Géographie agraire  
 Agroéconomie  
 Végétation  
 Est
- 736  
**FARAMALALA, M.F**  
 Year: 1981  
 Title: Cartographie de la végétation de Madagascar avec l'aide du satellite. Toulouse, Thèse de 3<sup>e</sup> cycle, Université Paul Sabatier.  
 Keywords: Végétation
- 2796  
**FOFIFA, (CENRADERU)**  
 Year: 1994  
 Title: Rapport d'activités du volet recherche sur la convention FOFIFA-projet DEF/GPF : 2<sup>e</sup> semestre 1994 : 1. recherches sur les taillis d'eucalyptus, 2. recherches sur la conservation des sols, 3. recherches à Toliara, 4. recherches à Mahajanga, 5. recherches sur les forêts naturelles. DRFP-FOFIFA - Décembre 1994. 21 pages - document n° 706  
 Keywords: Reboisements  
 Végétation  
 Tavy-vallées forestières  
 Agroéconomie  
 Aménagements en courbes de niveau



- Agroforesterie  
Parcelles élémentaires (pertes en terre)  
Sud et sud-ouest  
Nord et nord-ouest
- 3703  
**FOURNOLS, J.**  
Year: 1935  
Title: "La sylvie malgache" - Rev. de Madagascar, n° 11, Juillet, pages 109-144  
Keywords: Végétation  
Reboisements
- 790  
**GACHET, C**  
Year: 1958  
Title: Les forêts du Sambirano et de Nossi-Bé. Bulletin de Madagascar - n° 150 - 1958 - pages 945-963.  
Keywords: Végétation  
Nord et nord-ouest
- 3770  
**GACHET, C.**  
Year: 1959  
Title: Les palétuviers de Madagascar, Bull. de Madagascar, n° 153, pages 133-144  
Keywords: Végétation  
Sédimentation littorale
- 3218  
**GACHET, C.**  
Year: 1959  
Title: "Les palétuviers de Madagascar", Bull. de Madagascar, n° 153, pages 133-144  
Keywords: Végétation  
Sédimentation littorale
- 2836  
**GACHET, C**  
Year: 1961  
Title: Enrichissement en essences de valeur des forêts de la Côte Est. CTFT, Madagascar, 1961  
Keywords: Végétation  
Reboisements  
Est
- 2820  
**GACHET, C**  
Year: 1961  
Title: Les reboisements de Nosy Komba - CTFT Madagascar, 1961  
Keywords: Végétation  
Reboisements  
Nord et nord-ouest
- 2821  
**GACHET, C**  
Year: 1963  
Title: Etude de l'arboretum et des reboisements de la commune d'Ansisirabe, CTFT - Madagascar 1963  
Keywords: Reboisements  
Végétation  
Hauts-plateaux
- 2822  
**GACHET, C**  
Year: 1964  
Title: Etude des arboretum de la station forestière de Manankazo, CTFT Madagascar, 1964  
Keywords: Reboisements  
Végétation
- Hauts-plateaux
- 2824  
**GACHET, C**  
Year: 1965  
Title: L'arboretum de Menagisy, CTFT Madagascar, 1965  
Keywords: Reboisements  
Végétation
- 791  
**GACHET, C**  
Year: 1965  
Title: L'arboretum d'Ambohikely, lac Alaotra. Note technique (29). Antananarivo, CTFT, 35 p.  
Keywords: Reboisements  
Végétation  
Lac Alaotra
- 2834  
**GACHET, C**  
Year: 1965  
Title: Dispositif d'étude du Fantsilotra dans la région d'Amboasary, CTFT Madagascar, 1965  
Keywords: Reboisements  
Végétation  
Est
- 2827  
**GACHET, C**  
Year: 1966  
Title: L'arboretum d'Ihosy et de l'Horombe, CTFT Madagascar 1966  
Keywords: Reboisements  
Végétation  
Moyen-ouest
- 2828  
**GACHET, C**  
Year: 1966  
Title: L'arboretum et les reboisements de l'Ivoloina, CTFT Madagascar - 1966  
Keywords: Reboisements  
Végétation  
Est
- 2830  
**GACHET, C**  
Year: 1966  
Title: L'arboretum de Manambo-Farafangana, CTFT Madagascar, 1966  
Keywords: Reboisements  
Végétation  
Est
- 2835  
**GACHET, C**  
Year: 1966  
Title: Etude de la croissance et de la régénération du Ramy dans l'Ouest de Madagascar, CTFT Madagascar, 1966  
Keywords: Reboisements  
Végétation  
Ouest
- 2838  
**GACHET, C**  
Year: 1968  
Title: Dégâts causés par la grêle dans la station forestière de Ialatsara. CTFT Madagascar, 1968  
Keywords: Reboisements  
Végétation  
Climatologie  
Hauts-plateaux
- 2837  
**GACHET, C**  
Year: 1968  
Title: Essai d'enrichissement en Ramy dans la forêt de Périnet. CTFT Madagascar 1968  
Keywords: Végétation  
Reboisements  
Est
- 793  
**GACHET, C; VERIN, P**  
Year: 1964  
Title: Les sites naturels et archéologiques de la réserve forestière d'Angavokely. revue de Madagascar n° 28 pages 13-8.  
Keywords: Géologie du quaternaire  
Histoire  
Végétation  
Aires protégées  
Est
- 815  
**GEOFFROY**  
Year: 1931  
Title: Les feux de brousse. Bulletin économique de Madagascar, Mars 1931 : 79-82.  
Keywords: Feux de végétation
- 819  
**GEROLD, R**  
Year: 1969  
Title: Vers une ethno-botanique malgache Bull. Acad. malg., t. 47, fasc. 1 et 2, pp. 9-11.  
Keywords: Végétation  
Aires protégées
- 830  
**GIROT-GENET, L**  
Year: 1899  
Title: Les forêts à Madagascar ; rapport d'ensemble de M. l'inspecteur-adjoint Chef du Service des Eaux et Forêts (1896-1898) ; In : notes reconnaissances et explorations ; 3ème année, volume 5 n° 25 ; 31 Mars 1899 ; imprimerie officielle de Tananarive éditeur ; Antananarivo.  
Keywords: Végétation  
Aires protégées
- 831  
**GIROT-GENET, L**  
Year: 1904  
Title: A Madagascar : aperçus sur les forêts et leur exploitation. Paris, 14-8 de 36 pages avec carte.  
Keywords: Végétation  
Aires protégées
- 845  
**GRANDIDIER, A; CHARLES-ROUX, J; DELHORBE, C; FROIDEVEAU, H; GRANDIDIER, C**  
Year: 1903-1920  
Title: Collection des ouvrages anciens concernant Madagascar, Paris, Comité de Madagascar, 9 volumes.  
Keywords: Géographie générale  
Histoire  
Géographie agraire  
Végétation  
Géologie

- 841  
**GRANDIDIER, A; G, et**  
**Year: 1992**  
**Title:** Histoire de la géographie de Madagascar, Paris, 2ème édition, 350 pages.  
**Keywords:** Géographie générale  
 Végétation
- 842  
**GRANDIDIER, G**  
**Year: 1903**  
**Title:** L'extrême Sud de Madagascar. Pays Mahafaly et Antandroy. Paris, les Annales Coloniales, 15 mars 1903, pp. 115-126 (carte).  
**Keywords:** Géographie générale  
 Géographie agraire  
 Végétation  
 Mandrare-Androy-Mahafaly  
 Sud et sud-ouest
- 846  
**GRANIER, P.**  
**Year: 1965**  
**Title:** La recherche de l'élevage extensif dans la modification de la végétation à Madagascar. In : "bull. de Madagascar, Tananarive, n° 235, Déc. 1965, pp. 1047-1055.  
**Keywords:** Pâturages-élevages  
 Végétation  
 Feux de végétation
- 848  
**GRANIER, P**  
**Year: 1966**  
**Title:** Le rôle de l'élevage extensif dans la modification de la végétation à Madagascar. Bulletin de Madagascar, n° 235 : 1047-1065.  
**Keywords:** Pâturages-élevages  
 Feux de végétation  
 Végétation
- 847  
**GRANIER, P.**  
**Year: 1966**  
**Title:** Etude agrostologique sommaire de la Péninsule de Mandoto. IEMVPT - Madagascar, Mai 1966.  
**Keywords:** Pâturages-élevages  
 Moyen-ouest  
 Végétation
- 849  
**GRANIER, P**  
**Year: 1967**  
**Title:** Le rôle écologique de l'élevage dans la dynamique des savanes à Madagascar. IEMVPT - Madagascar. Mars 1967, 76 p.  
**Keywords:** Pâturages-élevages  
 Feux de végétation  
 Moyen-ouest
- 2379  
**GRANIER, P**  
**Year: 1969**  
**Title:** Le Dabokandro en embouche au pâturage dans le Moyen-Ouest de Madagascar - IEMVT, 1969, 73 pages, cartes, tableaux, graphiques  
**Keywords:** Pâturages-élevages  
 Moyen-ouest  
 Végétation
- 854  
**GRANIER, P**  
**Year: 1974**  
**Title:** Synthèse des travaux des services d'Agroécologie à Madagascar. 1963 - 1973. IEMVT, 1974.  
**Keywords:** Pâturages-Elevages  
 Végétation
- 2387  
**GRANIER, P**  
**Year: 1975**  
**Title:** Les écosystèmes pâturés du Moyen-Ouest malgache 1975 - IEMVT, 23 pages, 7 tableaux  
**Keywords:** Pâturages-élevages  
 Moyen-ouest  
 Végétation
- 860  
**GRANIER, P; CABANIS, Y; BIGOT, A**  
**Year: 1974**  
**Title:** Influence des modes d'exploitation sur la productivité des pâturages naturels de Madagascar, conséquences. Rev. Elev. Med. Vet. Pays Trop., 27(4) : 479-485.  
**Keywords:** Pâturages-élevages  
 Végétation  
 Feux de végétation  
 Agroéconomie
- 861  
**GRANIER, P; GAULIER, R; LAHORE, J**  
**Year: 1966**  
**Title:** Amélioration de l'élevage semi-extensif dans le Moyen-Ouest de Madagascar ; IEMVT, 1966, Antananarivo.  
**Keywords:** Pâturages-élevages  
 Agroéconomie  
 Feux de végétation  
 Moyen-ouest
- 862  
**GRANIER, P; LAHORE, J; DUBOIS, P**  
**Year: 1968**  
**Title:** Etude du pâturage naturel à Madagascar. Productivité, conséquences pratiques. Revue d'élevage et de médecine vétérinaire des pays tropicaux, 21(2) : 203-217.  
**Keywords:** Pâturages-élevages  
 Végétation  
 Feux de végétation
- 859  
**GRANIER, P; SERRES, H**  
**Year: 1966**  
**Title:** Notes et documentations à propos de l'incidence des feux de brousse sur l'évolution des pâturages. Bulletin de Madagascar, (245), p. 789.  
**Keywords:** Feux de végétation  
 Pâturages-élevages
- 865  
**GREEN, G.M; SUSSMAN, R. W**  
**Year: 1990**  
**Title:** Deforestation history of the eastern rain forests of Madagascar from satellite images "in Science", volume 248 : 13 avril 1990 ; american Association for the advancement of science, New York.  
**Keywords:** Aires protégées  
 Végétation
- Est  
 870  
**GRIVEAUD, P**  
**Year: 1961**  
**Title:** Un intéressant vestige forestier malgache. Bull. Acad. malg., n.s., t. 39, 1961, pp. 9-10.  
**Keywords:** Végétation  
 Aires protégées
- 872  
**GRIVEAUD, P; PEYREIRAS, A**  
**Year: 1975**  
**Title:** Compte rendu des missions RCP 225 de Mai-Juin 1972 dans les massifs de l'Andohahelo et de l'Analavélona. Madagascar, Rev. de Géographie, n° 27, Juillet-Décembre 1975, pp. 101-119.  
**Keywords:** Aires protégées  
 Végétation  
 Sud et sud-ouest  
 Est
- 3036  
**GUAY, G.M.**  
**Year: 1992**  
**Title:** Renforcement de la protection des plantations contre le feu. Rapport de mission FAO-FO-DP/MAG/89/016. Avril 1992, 30 pages  
**Keywords:** Feux de végétation  
 Reboisements  
 Lac Alaotra  
 Hauts-plateaux
- 876  
**GUENEAU, P**  
**Year: 1971**  
**Title:** Recherches sur les bois à Madagascar. Terre malgache, 9 Janvier 1971, pp. 110-132.  
**Keywords:** Végétation  
 Reboisements  
 Hauts-plateaux
- 884  
**CUICHON, A**  
**Year: 1967**  
**Title:** Le comportement des populations de l'Afrique noire francophone et de Madagascar à l'égard de la forêt et des formations végétales voisines : In : Terre malgache, n° 1, 1967, Antananarivo.  
**Keywords:** Reboisements  
 Végétation  
 Aires protégées  
 Sociologie rurale
- 891  
**GUILLAUMET, J.L**  
**Year: 1970**  
**Title:** Graminées et pâturages à Madagascar. Bull. Acad. Malg., t. 48, fasc. 1 et 2, pp. 163-179.  
**Keywords:** Pâturages-élevages  
 Végétation
- 2561  
**GUILLAUMET, J.L**  
**Year: 1983**  
**Title:** Forêts et fourrés de montagne à Madagascar - Candollea, 1983, n° 38, pages 481-502, illustrations, 27 références, graphiques  
**Keywords:** Végétation

- 893  
**GUILLAUMET, J.L.; BETSCH, J.M.; BLANC, C; MORAT, P; PEYRIERAS, A; PAULIAN, R**  
**Year: 1975**  
**Title:** Etude des écosystèmes montagnards dans la région malgache. III. Le Marojezy, IV, l'Itrémo et l'Ibity. Géomorphologie, climatologie, faune et flore (campagne RCP, 225, 1972-1973). Bull. Mus. Nation. Hist. Nat. (3). 309 (Ecologie générale) : 25, 27-67.  
**Keywords:** Aires protégées  
 Végétation
- 892  
**GUILLAUMET, J.L.; KOECHLIN, J**  
**Year: 1971**  
**Title:** Contribution à la définition des types de végétation dans les régions tropicales (exemple de Madagascar). Candolléa, Genève - 1971 - T. 26 - pages 263-277 - Bibliographie.  
**Keywords:** Végétation  
 Aires protégées
- 3772  
**GUILLAUMIN, A.**  
**Year: 1928**  
**Title:** La mangrove malgache et ses produits. Bull. d'Etudes malgaches, pages 127-132  
**Keywords:** Végétation  
 Sédimentation littorale  
 Agroéconomie
- 919  
**HEIM, R**  
**Year: 1935**  
**Title:** L'état actuel des dévastations forestières à Madagascar ; In "Revue de botanique appliquée et d'agriculture coloniale". Bulletin n° 166, Juin 1935. Laboratoire d'agronomie tropicale. Paris.  
**Keywords:** Végétation  
 Tavy-vallées forestières  
 Aires protégées
- 3163  
**HENRY, B.**  
**Year: 1964**  
**Title:** "Mission Nord Tsaratanana", rapport B.R.G.M., Tananarive 64/A4  
**Keywords:** Géologie  
 Géographie générale  
 Végétation  
 Nord et nord-ouest
- 3522  
**HERZOG, S.; HERZOG, M.; BAUMGARTNER, V.**  
**Year: 1994**  
**Title:** Madagascar - Vilo, 1994, 143 pages  
**Keywords:** Géographie générale  
 Végétation  
 Aires protégées
- 3552  
**HOEBLICH, J.M.; NEUVY, G.; RAHARINARIVONIRINA, R.; RASOLOFOHARINORO, H**  
**Year: 1984**  
**Title:** Conférence de Madagascar sur la conservation des ressources naturelles au service du développement (4-12 Novembre 1985). Mad. Rev. de Géogr., n° 44, Janvier-Juin 1984, pages 93-102  
**Keywords:** Géographie agraire  
 Aires protégées  
 Végétation  
 Reboisements  
 Sédimentation littorale
- 3035  
**HOELTGEN, D.**  
**Year: 1994**  
**Title:** Quand les collines s'embrasent. Revue de la FAO, Janvier-Février 1994, volume 26, 1, n° 145, pages 42-45  
**Keywords:** Feux de végétation  
 Agroéconomie  
 Sociologie rurale  
 Pâturages-élevages
- 3713  
**HUMBERT, G.**  
**Year: 1965**  
**Title:** "Description des types de végétation" - in H. HUMBERT et G. COURSDARNE, Notice de la carte de Madagascar, Trav. Sect. Sc. Tech. Inst. Fr. Pondichery, hs n° 6, pages 46-78  
**Keywords:** Végétation  
 Climatologie
- 969  
**HUMBERT, H**  
**Year: 1927**  
**Title:** Principaux aspects de la végétation à Madagascar. Mém. Acad. malg. 5, Tananarive.  
**Keywords:** Végétation
- 968  
**HUMBERT, H**  
**Year: 1927**  
**Title:** La destruction d'une flore insulaire par le feu. Principaux aspects de la végétation à Madagascar. Tananarive, Mém. Ac. Malg., V, 80 pages.  
**Keywords:** Feux de végétation  
 Tavy-vallées forestières  
 Végétation
- 3854  
**HUMBERT, H.**  
**Year: 1928**  
**Title:** Végétation des hautes montagnes de Madagascar. Mémoires de la Société de Biogéographie, Paris  
**Keywords:** Végétation  
 Aires protégées
- 970  
**HUMBERT, H**  
**Year: 1935**  
**Title:** L'extraction des derniers vestiges de certains types de végétation autochtone à Madagascar. Paris, archives du Muséum d'Hist. Nat., 6ème série, tome XII, pp. 569-586.  
**Keywords:** Végétation  
 Feux de végétation
- 971  
**HUMBERT, H**  
**Year: 1938**  
**Title:** Les aspects biologiques du problème des feux de brousse et la protection de la nature dans les zones intertropicales. Inst. Roy. Colon. Belge, IX, 3, pp. 811-835.  
**Keywords:** Feux de végétation
- Aires protégées  
 Végétation
- 973  
**HUMBERT, H**  
**Year: 1947**  
**Title:** Changements survenus dans la végétation du Sud de Madagascar. Paris, Rev. Bot. appl. et Agric. Trop., n° 301-302, pp. 441-444.  
**Keywords:** Végétation  
 Mandrare-Androy-Mahafaly  
 Sud et sud-ouest
- 972  
**HUMBERT, H**  
**Year: 1947**  
**Title:** La végétation. Les grandes aires de végétation, in Madagascar-Réunion. Encyclopedie de l'Empire Français, Paris 1947, pages 171-183.  
**Keywords:** Végétation  
 Aires protégées
- 975  
**HUMBERT, H**  
**Year: 1952**  
**Title:** Le problème du recours aux feux courants. Union Intern. Prot. Nat., 3ème réunion. Caracas, polycopie, 9 pages.  
**Keywords:** Feux de végétation
- 2766  
**HUMBERT, H**  
**Year: 1953**  
**Title:** Un exemple suggestif de désertification provoquée : les territoires du Sud de Madagascar. "Le naturaliste malgache, Tananarive, tome V, 12 pages  
**Keywords:** Feux de végétation  
 Tavy-vallées forestières  
 Mandrare-Androy-Mahafaly  
 Est  
 Sud et sud-ouest
- 976  
**HUMBERT, H**  
**Year: 1954**  
**Title:** Les territoires phytogéographiques de Madagascar. Les divisions écologiques du Monde. Paris : Colloques Internationaux du CNRS, pp. 439-448.  
**Keywords:** Végétation  
 Climatologie
- 978  
**HUMBERT, H**  
**Year: 1955**  
**Title:** Une merveille de la nature à Madagascar. Première exploration botanique du massif du Marojezy central. Mémoires de l'Institut des Recherches Scientifiques de Madagascar, 1955, série B ; tome VI, pages 1-211.  
**Keywords:** Aires protégées  
 Végétation  
 Andapa (Ankaïbe)  
 Est
- 977  
**HUMBERT, H**  
**Year: 1955**  
**Title:** Les territoires phytogéographiques de Madagascar : leur cartographie. Ann. Biol. 31 : 439-448.

- Keywords:** Végétation
- 3634  
**HUMBERT, H.**  
**Year:** 1961  
**Title:** Histoire de l'exploration botanique de Madagascar. *Compte rendu de la IV<sup>e</sup> réunion plénière de l'A.E.T.F.A.T. Junta de investigações do Ultramar, Lisbonne, pages 127-144*  
**Keywords:** Végétation  
 Histoire
- 979  
**HUMBERT, H; COURS DARNE, G**  
**Year:** 1965  
**Title:** Carte internationale du tapis végétal : notice de la carte de Madagascar. *Ext. Tr. Inst. Fr. de Pondichery, hors série n° 6, 160 pages.*  
**Keywords:** Végétation
- 3855  
**HUMBERT, H.; COURS DARNE, G.**  
**Year:** 1965  
**Title:** Notice de la carte internationale du tapis végétal - Madagascar - institut Français de Pondichery.  
**Keywords:** Végétation  
 Climatologie
- 2249  
**HUNZIKER, W**  
**Year:** 1982  
**Title:** Essais d'enrichissement dans une forêt dense sèche de la côte Ouest de Madagascar - CTFT - 1982, 21 pages  
**Keywords:** Reboisements  
 Végétation  
 Agronomie  
 Ouest
- 990  
**ILTIS, J**  
**Year:** 1993  
**Title:** Essai de caractérisation de l'état de santé des mangroves de Madagascar. *Conférence Univ. d'hiver CIRUISEF/AUPELF/UREF : "problèmes d'environnement en milieu tropical. Iles de l'Ouest de l'Océan Indien". St-Gilles (Ile de La Réunion et Antananarivo (Madagascar), 6-13 Mai 1993.*  
**Keywords:** Sédimentation littorale  
 Végétation
- 2788  
**ILTIS, J**  
**Year:** 1995  
**Title:** Quelques aspects caractéristiques des mangroves de Madagascar. *"Bulletin Académique National Malgache" numéro spécial du 50<sup>ème</sup> anniversaire de l'ORSTOM - Antananarivo pages 61-67*  
**Keywords:** Végétation  
 Sédimentation littorale  
 Sud et sud-ouest  
 Ouest  
 Nord et nord-ouest
- 991  
**ILTIS, J; FARAMALALA, M.H**  
**Year:** 1993  
**Title:** Les mangroves de l'Ouest de Madagascar : état des connaissances, état de santé. *Communication dans le cadre du programme environnement du CNRS "les écosystèmes intertropicaux. Fonctionnement et usages". Lyon. 13-15 Janvier 1993.*  
**Keywords:** Végétation  
 Sédimentation littorale  
 Nord et nord-ouest  
 Ouest  
 Sud et sud-ouest
- 2644  
**INTERCOOPERATION, SUISSE/ESSA-FORET**  
**Year:** 1995  
**Title:** Document provisoire d'orientation de la politique forestière Malagasy. Document de travail élaboré à partir des réflexions des groupes de travail thématiques et régionaux, et des travaux de synthèse du séminaire forestier national des 13-15 Mars 1995, 22 pages + annexes  
**Keywords:** Végétation  
 Reboisements  
 Agroforesterie
- 1011  
**JEANNELLE**  
**Year:** 1900  
**Title:** Les forêts dans les provinces de Tamatave et Fénériva. *Notes -Rec. Exp., 4<sup>ème</sup> année, Vol IV, 1900.*  
**Keywords:** Végétation  
 Est
- 3009  
**JOLLY, A.; OBERLE, P.; ALBIGNAC, R.**  
**Year:** 1984  
**Title:** Key environments : Madagascar. Pergamon Press, Oxford  
**Keywords:** Aires protégées  
 Végétation
- 1025  
**JULLY, A**  
**Year:** 1899  
**Title:** Les tourbières d'Antsirabe et les animaux disparus de Madagascar. *Notes, reconnaissances et explorations, vol. 4 - TANANARIVE - pages 1175-1183.*  
**Keywords:** Géologie du quaternaire  
 Végétation  
 Hauts-plateaux
- 3635  
**JUMELLE, H.**  
**Year:** 1907  
**Title:** Plantes utiles ou intéressantes du Nord-Ouest de Madagascar. *Annales du Muséum colonial de Marseille, 2<sup>e</sup> série, vol. 5, pages 315-361*  
**Keywords:** Végétation  
 Aires protégées  
 Nord et nord-ouest
- 1031  
**KEINER, A**  
**Year:** 1972  
**Title:** Ecologie, biologie et possibilités de mise en valeur des mangroves malgaches. *Bull. Madagascar. 308 : 49-84.*  
**Keywords:** Végétation  
 Aires protégées  
 Sédimentation littorale
- 3046  
**KENT, R.**  
**Year:** 1969  
**Title:** Note sur l'introduction et la propagation du manioc à Madagascar. *Revue Terre Malgache, n° 5, Janvier 1969, pages 177-183*  
**Keywords:** Agronomie  
 Végétation  
 Histoire
- 1032  
**KERAUDREN, M**  
**Year:** 1961  
**Title:** Quelques aspects des formations xérophiles du Sud de la République Malgache. *Bulletin Soc. Bot. France - Tome 8 - n° 1-2.*  
**Keywords:** Aires protégées  
 Végétation  
 Sud et sud-ouest
- 1033  
**KERAUDREN-AYMONIN, M**  
**Year:** 1970  
**Title:** Un patrimoine naturel de valeur universelle à préserver : les fourrés à didiéracées du Sud de Madagascar. *Conférence internationale sur l'utilisation rationnelle et la conservation de la nature. U.I.C.N., TANANARIVE - 7-11 Octobre 1970.*  
**Keywords:** Aires protégées  
 Végétation  
 Sud et sud-ouest
- 1034  
**KIENER, A**  
**Year:** 1957  
**Title:** Esquisse forestière de la province de Tamatave : aperçu de quelques problèmes forestiers et de conservation des sols. *Bulletin de Madagascar, n° 133 (129), p. 107.*  
**Keywords:** Végétation  
 Tavy-vallées forestières  
 Est
- 3914  
**KIENER, A.**  
**Year:** 1971  
**Title:** Aperçu de la vie dans une mangrove malgache. *C.R. Ass. Sc. Outre-Mer, 31 (2), pages 255-268*  
**Keywords:** Sédimentation littorale  
 Végétation  
 Ouest  
 Sud et sud-ouest  
 Nord et nord-ouest
- 3915  
**KIENER, A.**  
**Year:** 1972  
**Title:** Ecologie, biologie et possibilités de mise en valeur des mangroves malgaches. *Bull. Mad., 308, pages 49-84*  
**Keywords:** Sédimentation littorale  
 Végétation  
 Projet de développement  
 Ouest  
 Sud et sud-ouest  
 Nord et nord-ouest
- 1048  
**KOECHLIN, J**  
**Year:** 1968  
**Title:** Sur la signification des formations

graminéennes à Madagascar et dans le monde tropical. Tananarive, Annales de l'Univ. de Madagascar, n° 6, pp. 213-234.

**Keywords:** Végétation  
Pâturages-élevages  
Feux de végétation

1049

**KOECHLIN, J.; GUILLAUMET, J.L.; MORAT, P**

**Year:** 1974

**Title:** Flore et végétation de Madagascar. Flora et vegetatio mundi, C. Vadoz (RFA), 687 pages.

**Keywords:** Végétation

3517

**KRAMER, R.; SHARMA, N.; MUNIASINGHE, M.**

**Year:** 1995

**Title:** Valuing tropical forest : methodology and case study of Madagascar. Banque Mondiale, Washington, 1995, 66 pages

**Keywords:** Aires protégées  
Végétation

Est

3916

**LAFOND, L.R.**

**Year:** 1967

**Title:** Etudes littorales et estuariennes en zone intertropicale humide. Orsay, Fac. des Sciences, Thèse Doct. Etat, 836 pages

**Keywords:** Sédimentation littorale  
Végétation

Géomorphologie

Nord et nord-ouest

1079

**LAVAUDEN, L**

**Year:** 1931

**Title:** Le déboisement et la végétation de Madagascar. In : Revue de botanique appliquée et d'agriculture comparée. Bulletin n° 122, Octobre 1931.

Laboratoire d'agronomie tropicale, Paris.

**Keywords:** Végétation  
Tavy-vallées forestières

1080

**LAVAUDEN, L**

**Year:** 1934

**Title:** Histoire de la législation et de l'administration forestière à Madagascar. In : Revue des Eaux et Forêts, 1934, Paris.

**Keywords:** Végétation

Histoire

Reboisements

Foncier

1081

**LAVAUDEN, L**

**Year:** 1941

**Title:** Les forêts coloniales de la France : In Revue de botanique appliquée et d'agriculture tropicale, n° 239-240, Juillet-Août 1941, Paris.

**Keywords:** Végétation

Histoire

1090

**LE BOURDIEC, P**

**Year:** 1972

**Title:** Accelerated erosion and soil

degradation in biogeography and ecology of Madagascar. Dr. Junk Publishers, The Hague, 1972.

**Keywords:** Lavaka  
Végétation

1100

**LEANDRI, J.**

**Year:** 1936

**Title:** Reconnaissance botanique de la partie médiane de l'Ouest malgache.

Bull. Acad. Malg., 1936, t.19, pp. 85 - 122

**Keywords:** Végétation  
Ouest

3716

**LEANDRI, J.**

**Year:** 1951

**Title:** "Sur quelques traits de la végétation des plateaux calcaires dans l'ouest de Madagascar" - Webbia, I, pages 154-175

**Keywords:** Végétation  
Ouest

Sud et sud-ouest

2556

**LEBIGRE, J.M**

**Year:** 1988

**Title:** Le marais maritime de la Tsiribihina à Madagascar. Paysage végétal et dynamique - Bois et Forêts des Tropiques, 1988, n° 215, pages 37-60, 26 illustrations, 1 tableau

**Keywords:** Végétation  
Sédimentation littorale

Ouest

Sud et sud-ouest

2639

**LETTMAYER, G**

**Year:** 1993

**Title:** Recherche sur les cycles dans la région de Beforona : mise au point de la méthodologie (jachère). "Terroirs et ressources", projet "Terre-Tany", 1993, volume 1, n° 1, pages 33-42

**Keywords:** Est

Végétation

Tavy-vallées forestières

Géographie agraire

1120

**LOUVEL, M**

**Year:** 1914

**Title:** Les forêts de l'Ouest de Madagascar. Challamel. Paris.

**Keywords:** Végétation

Ouest

Sud et sud-ouest

1121

**LOUVEL, M**

**Year:** 1924

**Title:** L'Eucalyptus et la forêt malgache. Bulletin économique de Madagascar, 1er et 2ème semestre 1924 : 111-112., 3ème et 4ème trimestre 1924, pp : 215-217.

**Keywords:** Végétation

Reboisements

1123

**LOUVEL, M**

**Year:** 1954

**Title:** La vieille forêt malgache. Bull. Acad. Malg., t. 32, pp. 75-78.

**Keywords:** Végétation

4132

**MANGALAZA, E.**

**Year:** 1992

**Title:** La poule de Dieu ; essai d'anthropologie philosophique chez les Betsimisaraka, 136 pages

**Keywords:** Végétation

Sociologie rurale

Aires protégées

Est

4131

**MANGALAZA, E.; SYLLA, Y.**

**Year:** 1988

**Title:** L'image représentative de la forêt en pays Betsimisaraka, dans Actes du Séminaire sur la gestion de l'environnement. Zone africaine de l'océan indien, UNESCO, Tamatave, 1988

**Keywords:** Végétation

Tavy-vallées forestières

Aires protégées

Sociologie rurale

Géographie agraire

Est

2735

**MAP/DEF**

**Year:** 1962

**Title:** Arrêté n° 2382/MAP/FOR portant classement de la Forêt d'AMBOHILERO située dans la sous-préfecture d'Ambatondrazaka, Province de Tamatave - 4 pages

**Keywords:** Aires protégées

Végétation

Est

Lac Alaotra

2560

**MARIN-LAFLECHE, A; DANDOY, G; RAKOTOZAFY, A**

**Year:** 1973

**Title:** Note sur le choix des terrains réservés au tavy dans le terroir de Vohibary -région Ouest de Vavatenina, Côte Est - ORSTOM - Tananarive 1973, 17 pages - tableaux

**Keywords:** Tavy-vallées forestières

Végétation

Géographie agraire

Est

1165

**MERCIER, J.R**

**Year:** 1985

**Title:** Madagascar : une forêt perdue. Systèmes solaires : Juil-Aug. 1985, 4 illus.

**Keywords:** Végétation

Aires protégées

Est

1166

**MERCIER, J.R**

**Year:** 1991

**Title:** La déforestation en Afrique, situation et perspectives. Paris, Edisud, 178 pages.

**Keywords:** Aires protégées

Végétation

1169

**MEZIERE, L**

**Year:** 1991

- Title:** Contribution à l'étude de l'évolution de la couverture forestière : Mémoire de DEA, Université de Paris X : 1991, Nanterre  
**Keywords:** Végétation
- 2984  
**MINISTÈRE DE LA RECHERCHE SCIENTIFIQUE**  
**Year:** 1987  
**Title:** Ranomafana, Ifanadiana. Le Tanala. La forêt et le Tavy. Antananarivo - 210 pages  
**Keywords:** Tavy-vallées forestières  
Végétation  
Agroéconomie  
Aires protégées  
Est
- 1182  
**MITTERMEIER, R.; AL., et**  
**Year:** 1987  
**Title:** Priorités en matières de conservation des espèces à Madagascar. Union Internationale pour la Conservation de la Nature (UICN). Antananarivo (Madagascar), 167 pages.  
**Keywords:** Aires protégées  
Végétation
- 2237  
**MOLET, L**  
**Year:** 1956  
**Title:** Les problèmes humains posés par les réserves naturelles intégrales à Madagascar - IRSM, Tananarive (MG), 1956 - 21 pages  
**Keywords:** Aires protégées  
Végétation  
Sociologie rurale  
Agroéconomie
- 1201  
**MONTGOLFIER, J. de**  
**Year:** 1991  
**Title:** Les feux de forêts : idées fausses et idées justes. In : "Sécheresse : Science et changements planétaires" : volume 2, n° 3, Septembre 1991. UREF, AUPÉLF et John Libbey Eurotext éditeurs. Paris.  
**Keywords:** Feux de végétation  
Tavy-vallées forestières  
Végétation
- 3976  
**MORAT, P.**  
**Year:** 1964  
**Title:** Végétation herbacée des plateaux du Moyen-Ouest, vallée de la Saonjo, Rapp. Dactyl. ORSTOM, Tananarive, 14 pages  
**Keywords:** Végétation  
Pâturages-élevages  
Moyen-ouest
- 1202  
**MORAT, P**  
**Year:** 1969.  
**Title:** Esquisse du milieu et de la végétation du plateau de l'Horombé. Madagascar. Rev. de Géogr., n° 14, janvier-juin 1969, pp. 7-32.  
**Keywords:** Végétation  
Moyen-ouest
- 1203  
**MORAT, P**  
**Year:** 1973
- Title:** Les savanes du Sud-Ouest de Madagascar. Thèse d'Etat. mémoire ORSTOM, n° 68, Paris, 233 pages.  
**Keywords:** Végétation  
Sud et sud-ouest
- 1207  
**MOURANCHE, R**  
**Year:** 1947  
**Title:** Les forêts à Madagascar. Encyclopédie coloniale et maritime. Tome II, Paris.  
**Keywords:** Végétation
- 1232  
**MPAEP, Coopération Suisse**  
**Year:** Sans date  
**Title:** "SAF - Côte Ouest" : contribution à la sauvegarde et l'aménagement des forêts entre les rivières Andranomana et Tsiribihina.  
**Keywords:** Aires protégées  
Végétation  
Ouest  
Sud et sud-ouest
- 1233  
**MPAEP/WWF/CRS**  
**Year:** 1988  
**Title:** Le complexe des réserves de la montagne d'Ambre : Conservation et développement intégré - Plan d'aménagement.  
**Keywords:** Aires protégées  
Végétation  
Nord et nord-ouest
- 3525  
**MRSTD**  
**Year:** 1988  
**Title:** L'équilibre des écosystèmes forestiers à Madagascar : actes d'un séminaire international. UICN, 1988, 338 pages  
**Keywords:** Végétation  
Aires protégées
- 2742  
**MTRT, Service de la Météorologie**  
**Year:** 1981  
**Title:** Étude hydrologique du bassin supérieur du Mangoro, 1980-1981. Service géologique-Tananarive, 36 pages  
**Keywords:** Hydrologie et hydrogéologie  
Étude de bassins versants  
Végétation  
Reboisements  
Lac Alaotra
- 1238  
**NASH, J.M**  
**Year:** 1994  
**Title:** Mada, la forêt, fiche le camp I. L'inexorable disparition d'un trésor écologique. "Courrier International", 1er Décembre 1994.  
**Keywords:** Aires protégées  
Végétation  
Est
- 1239  
**NATIONAL GEOGRAPHIC**  
**Year:** 1987  
**Title:** Dégradation de la forêt humide de l'Est de Madagascar entre 1950 et 1985 (étude par satellite). Nat. Geogr., vol 171, n° 2, february 1987.
- Keywords:** Végétation  
Aires protégées  
Tavy-vallées forestières  
Est
- 4224  
**NKAYE**  
**Year:** 1988  
**Title:** Opération de mise en valeur des savoka. Rapport de mission, 13 pages + annexes. FAO/DEF de Toamasina, Août 1986 - Mai 1988  
**Keywords:** Tavy-vallées forestières  
Pédologie  
Géographie agraire  
Agroéconomie  
Végétation  
Est
- 3923  
**OLIVA, P.; SALOMON, J.N.**  
**Year:** 1984  
**Title:** Le delta du mangoky et sa région, cartographie par télédétection spatiale. in : Géomorphologie générale. Trav. Doc. Géol. Trop., 51, pages 169-193  
**Keywords:** Sédimentation littorale  
Géomorphologie  
Végétation
- 2789  
**ONE**  
**Year:** 1992  
**Title:** Madagascar : rapport national sur l'environnement et le développement. ONE, 1992, 98 pages  
**Keywords:** Aires protégées  
Gestion de terroirs  
Végétation
- 2042  
**ONE**  
**Year:** 1995  
**Title:** Étude de faisabilité - Programme environnement phase II : - composante : informations géographiques de base - composante : Appui au PAF, "Recherche environnementale" - composante : écosystèmes forestiers, cadastre sécurisation foncière - composante : écosystèmes forestiers à usages multiples  
**Keywords:** Aires protégées  
Végétation  
Reboisement  
Foncier  
Sociologie rurale
- 3725  
**ONU**  
**Year:** 1967  
**Title:** "Carte phytogéologique Tuléar-Mangoky, au 1/100 000ème" - Serv. Hydrogéologique, Tananarive  
**Keywords:** Hydrologie et hydrogéologie  
Géologie  
Végétation  
Sud et sud-ouest
- 2570  
**ORSTOM**  
**Year:** 1973  
**Title:** Liste bibliographique des travaux effectués par l'ORSTOM à Madagascar : 1946-1972 - ORSTOM, Tananarive 1973, 98 pages, références  
**Keywords:** Pédologie  
Sociologie rurale

- Végétation  
Hydrologie et hydrogéologie  
Agronomie  
Biologie des sols  
Agroéconomie  
Géographie agraire  
Démographie
- 2571  
**ORSTOM**  
Year: 1974  
Title: Catalogue bibliographique des travaux effectués par l'ORSTOM à Madagascar - ORSTOM, Tananarive 1974, 215 pages, références  
Keywords: Pédologie  
Sociologie rurale  
Végétation  
Agronomie  
Agroéconomie  
Géographie agraire  
Bassins versants expérimentaux élémentaires  
Démographie
- 2572  
**ORSTOM**  
Year: 1984  
Title: Travaux ORSTOM à Madagascar : références de publications parues entre 1974 et 1984 - ORSTOM, 28 pages  
Keywords: Sociologie rurale  
Pédologie  
Végétation  
Agronomie  
Agroéconomie  
Géographie agraire  
Démographie
- 2817  
**ORSTOM**  
Year: 1995  
Title: ORSTOM - Madagascar, bulletin n° 2, Antananarivo, Novembre 1995, 17 pages  
Keywords: Feux de végétation  
Sociologie rurale  
Sud et sud-ouest
- 1270  
**ORSTOM-ARMEE FRANCAISE**  
Year: 1966  
Title: Nouvelles données scientifiques sur le massif du Tsaratanana, Madagascar. Mémoire ORSTOM, n. 37, pages 1 - 8.  
Keywords: Végétation  
Aires protégées  
Nord et nord-ouest
- 1271  
**ORSTOM-UNESCO**  
Year: 1983  
Title: Ecosystèmes forestiers tropicaux d'Afrique, 473 pages.  
Keywords: Végétation
- 1272  
**OSIPD**  
Year: 1995  
Title: Vers la gestion locale communautaire des ressources renouvelables. ONE - Antananarivo - 90 pages - Ronéo.  
Keywords: Aires protégées  
Géographie agraire  
Feux de végétation  
Sociologie rurale
- Agroéconomie
- 1273  
**OSIPD**  
Year: 1995  
Title: Elaboration d'une politique et d'une stratégie de gestion des feux de végétation à Madagascar. ONE - Antananarivo - 110 pages.  
Keywords: Feux de végétation  
Sociologie rurale
- 2771  
**PAE**  
Year: 1988  
Title: Préparation du plan d'action environnemental. Madagascar - Rapport sur les travaux de Groupe I : érosion et conservation des sols et des eaux. Inédit, 107 pages, 31 Mars 1988. -  
Keywords: Tavy-vallées forestières  
Etude de bassins versants  
Bassins versants expérimentaux élémentaires  
Parcelles élémentaires (pertes en terre)  
Sociologie rurale  
Feux de végétation  
Agroéconomie  
Pâturages-élevages  
Démographie  
Agroforesterie
- 1288  
**PARE, J**  
Year: 1971  
Title: Forêts et conservation des sols. Géomorphologie-érosion. Partie G : la protection de la végétation et des sols dans le programme d'aménagement de l'AMVR, 44 pages. Projet PNUD/FAO : développement agricole de la Plaine de Morondava. Groupement AHT/SATEC. Février 1991  
Keywords: Végétation  
Reboisements  
Morondava  
Sud et sud-ouest
- 2829  
**PARRAT, J**  
Year: 1966  
Title: L'arboretum de Tsaramandroso, CTFT Madagascar, 1966  
Keywords: Reboisements  
Végétation  
Lac Alaotra  
Hauts-plateaux
- 3831  
**PAULIAN, R.**  
Year: 1958  
Title: L'andringitra, revue de Madagascar, 1958, 3<sup>e</sup> tr., pages 51-54  
Keywords: Géographie générale  
Végétation  
Aires protégées  
Hauts-plateaux
- 1291  
**PAULIAN, R; BLANC, C; GUILLAUMET, J.L; BETSCH, J.M; GRIVEAUD, P; PEYRIERAS, A**  
Year: 1973  
Title: Etude des écosystèmes montagnards dans la région malgache. II. les chaînes anosyennes. Géomorphologie, climatologie et groupements végétaux (campagne
- R.C.P. 225, 1971-1972). Bull. Mus. Hist. Nat., Paris, 3<sup>e</sup> série, n° 118, janv.-fév. 1973, écologie générale : 1-40.  
Keywords: Climatologie  
Géomorphologie  
Végétation  
Est  
Mandrare-Androy-Mahafaly  
Sud et sud-ouest
- 1300  
**PEREZ, F**  
Year: 1991  
Title: Etude des systèmes de production et du mode d'utilisation de l'espace dans les villages des zones périphériques et à l'intérieur du massif forestier de l'Ankarafantsika. Montpellier - CNEARC, 63 pages.  
Keywords: Géographie agraire  
Agroéconomie  
Végétation  
Aires protégées  
Nord et nord-ouest
- 1305  
**PERNET, R**  
Year: 1953  
Title: Influence de la végétation sur l'évolution organique des sols gneissiques et basaltiques. Mémoire IRSM, Série D, tome V, pp. 251-286.  
Keywords: Biologie des sols  
Végétation
- 1308  
**PERNET, R**  
Year: 1954  
Title: Evolution des sols de Madagascar sous l'influence de la végétation. Mémoire IRSM, Série D, tome VI, pp. 201-419.  
Keywords: Pédologie  
Biologie des sols  
Végétation
- 3080  
**PERNET, R.**  
Year: 1964  
Title: Ethno-botanique et plantes médicinales de Madagascar, bilan d'un siècle d'étude. :  
In : Bulletin de l'académie Malgache, tome XLII-I, pages 31-48, 1964  
Keywords: Végétation  
Aires protégées  
Sociologie rurale
- 2551  
**PERNET, R; MEYER, G; BOST, R**  
Year: 1957  
Title: Note sur trois Crotalaria de Madagascar - IRSM, Tananarive 1957, 5 pages, 4 références  
Keywords: Engrais verts-légumineuses fourragères-couvertures permanentes  
Végétation
- 3781  
**FERRIER DE LA BATHIE, H.**  
Year: 1900  
Title: La mangrove et les plantes maritimes. Bull. Econom. de Madagascar, XVIII, pages 137-139  
Keywords: Végétation  
Sédimentation littorale

- 1310  
**PERRIER DE LA BATHIE, H**  
 Year: 1909  
 Title: Etude de biogéographie de la région Nord-Ouest de Madagascar. Bull. Econ. Mad., pp. 113-137.  
 Keywords: Géomorphologie  
 Végétation  
 Nord et nord-ouest
- 1311  
**PERRIER DE LA BATHIE, H**  
 Year: 1912  
 Title: Histoire d'un changement de faciès ou les modifications récentes ou actuelles de la flore malgache. Bull. Acad. Malg., a.s., vol. 10, 1912, pp. 203-209.  
 Keywords: Végétation  
 Géologie du quaternaire  
 Feux de végétation
- 3221  
**PERRIER DE LA BATHIE, H.**  
 Year: 1912  
 Title: "La mangrove et les plantes maritimes", Bull. Econom. de Madagascar, XVIII, pages 137-139  
 Keywords: Végétation  
 Sédimentation littorale
- 1313  
**PERRIER DE LA BATHIE, H**  
 Year: 1920  
 Title: Les prairies malgaches. Bull. Econ. Madag., pp. 1-16.  
 Keywords: Pâturages-élevages  
 Végétation  
 Feux de végétation
- 1315  
**PERRIER DE LA BATHIE, H**  
 Year: 1921  
 Title: Au sujet des feux de brousse. Bulletin économique de Madagascar, 3ème et 4ème trimestre 1921 ; 220-221.  
 Keywords: Feux de végétation
- 1314  
**PERRIER DE LA BATHIE, H**  
 Year: 1921  
 Title: La végétation malgache. Challamel, Paris, 266 pages.  
 Keywords: Végétation
- 3921  
**PERRIER DE LA BATHIE, H.**  
 Year: 1921  
 Title: La mangrove et les plantes maritimes. Bull. Eco. Mad., XVIII, pages 137-139  
 Keywords: Sédimentation littorale  
 Végétation
- 1317  
**PERRIER DE LA BATHIE, H**  
 Year: 1927  
 Title: Le Tsaratanana, l'Ankaratra et l'Andringitra. Mém. Acad. Malg. Fasc. V, Tananarive, 1927, 68 pages.  
 Keywords: Géographie générale  
 Aires protégées  
 Végétation  
 Hauts-plateaux  
 Nord et nord-ouest
- 1318  
**PERRIER DE LA BATHIE, H**  
 Year: 1928  
 Title: Les pestes végétales à Madagascar. Bulletin économique de Madagascar, (1), documentation : 104-109.  
 Keywords: Végétation
- 3637  
**PERRIER DE LA BATHIE, H.**  
 Year: 1928  
 Title: Les prairies de Madagascar. Revue de Bot. appl. et Agric. Col., vol. VIII, 19-28, n° 84-85-86, pages 1-31  
 Keywords: Végétation
- 1319  
**PERRIER DE LA BATHIE, H**  
 Year: 1934  
 Title: Des sols de Madagascar et des plantes qui en indiquent la valeur. Rev. de Bot. Appliquée, 1934, (14) : 756-774  
 Keywords: Pédologie  
 Végétation
- 1321  
**PERRIER DE LA BATHIE, H**  
 Year: 1936  
 Title: Biogéographie des plantes de Madagascar. Paris, 156 pages, 40 planches.  
 Keywords: Végétation
- 3638  
**PERRIER DE LA BATHIE, H.**  
 Year: 1938  
 Title: Biogéographie des palmiers de la région malgache. Bull. Soc. Bot. Fr., 85, 5-6, pages 384-393  
 Keywords: Végétation
- 3857  
**PERRIER DE LA BATHIE, H.**  
 Year: 1954  
 Title: Flore de Madagascar et des Comores. Firmin Didot et Cie, Paris  
 Keywords: Végétation
- 2419  
**PERRIER DE LA BATHIE, H; JUMELLE, H**  
 Year: 1907  
 Title: Les feux de brousse et la culture des plantes à caoutchouc à Madagascar - Caoutchouc et la Gutta Percha, 1907, n° 36, page 821-824  
 Keywords: Feux de végétation  
 Végétation
- 2743  
**PETIT, J**  
 Year: 1969  
 Title: Proposition pour l'organisation de la protection contre le feu de certains projets de reboisement à Madagascar, FAO, 86 pages  
 Keywords: Feux de végétation  
 Reboisements  
 Lac Alaotra
- 1342  
**PIERRE, J.M**  
 Year: 1993  
 Title: Les mangroves de la Betsiboka (Madagascar). Potentialités en ressources ligneuses et perspectives d'une gestion communautaire. Mémoire de DESS : "gestion des systèmes agrosylvo-pastoraux en zone tropicale", 80 pages. Université Paris XII, 1993.  
 Keywords: Végétation  
 Projet de développement  
 Sédimentation littorale  
 Nord et nord-ouest
- 1346  
**PIRL**  
 Year: 1990  
 Title: Projet Inventaire des Ressources Ligneuses, Introductions d'espèces exotiques à Madagascar. Rapport de synthèse, Tomes I et II : Région Centrale (Hautes-Terres), zone du versant oriental et Tome III : Région Centrale, zone du versant occidental. Ministère de la Recherche Scientifique et Technologique pour le Développement/Centre National de la Recherche Appliquée au Développement Rural ; FOFIFA/Département des Recherches Forestières et Piscicoles;  
 Keywords: Végétation  
 Reboisements  
 Hauts-plateaux
- 1355  
**POISSON, H**  
 Year: 1912  
 Title: Recherches sur la flore méridionale de Madagascar. Challamel, Paris.  
 Keywords: Végétation  
 Mandrara-Androy-Mahafaly  
 Sud et sud-ouest
- 2924  
**POISSON, H**  
 Year: 1921  
 Title: Monographie de la Province de Tuléar, Bulletin économique. Colonie de Madagascar et dépendances. pages 21-35  
 Keywords: Géographie générale  
 Végétation  
 Sud et sud-ouest
- 1356  
**POISSON, H**  
 Year: 1923  
 Title: Monographie du District de Tuléar. Bull. Econ. Mad.  
 Keywords: Géographie générale  
 Végétation  
 Sud et sud-ouest
- 2288  
**POUPON, J**  
 Year: 1956  
 Title: L'aménagement des superficies cultivées sous l'effet de l'érosion dans la région du Betsiriry - Bois et Forêts des Tropiques, 1956, n° 46, pages 11-15  
 Keywords: Aménagements en courbes de niveau  
 Géographie agraire  
 Lavaka  
 Végétation  
 Ouest
- 1362  
**POUPON, P**  
 Year: 1957  
 Title: Aspect particulier du pâturage dans une région semi-aride de Madagascar. Doc. Eaux et Forêts, n°1471.  
 Keywords: Pâturages-élevages



Végétation  
Sud et sud-ouest

1368

**PRUDHOMME, E**

Year: 1903

**Title:** Note sur les feux de brousse.  
Tananarive. Colonie de Madagascar.  
Direction de l'Agriculture, note n° 24,  
24 mars 1903, 10 pages.

**Keywords:** Feux de végétation

1370

**QUANSAH, N**

Year: sans date

**Title:** Ethnobotanical survey. Special  
report on a survey conducted for the  
Montagne d'Ambre project".  
Unpublished. WWF. Ph D.

**Keywords:** Aires protégées

Végétation

Nord et nord-ouest

2745

**RABEFANIRAKA, P.G**

Year: 1987

**Title:** Contribution à l'étude de la forêt  
de Betavolo-Mandraka et son évolution  
actuelle. Mémoire de CAPEN-SN-E.N.  
III - Antananarivo, U.M. , 88 Pages

**Keywords:** Végétation

Tavy-vallées forestières

Reboisements

Sociologie rurale

Est

2855

**RABEFARITRA, A**

Year: 1988

**Title:** Analyse écologique et sylvoicole  
des peuplements de mangrove au nord  
de Morondava. Université  
d'Antananarivo, Ecole Supérieure des  
Sciences Agronomiques, Mémoire de fin  
d'étude, 84 pages + annexes

**Keywords:** Sédimentation littorale

Végétation

Morondava

Ouest

Sud et sud-ouest

2761

**RABENJAMBALASON, T**

Year: 1986

**Title:** Le charbon de bois dans l'espace  
tanananarivien : approvisionnement et  
utilisation. Mémoire de Maîtrise, UM-  
CUR de Tananarive, UER de  
Géographie. 10 pages

**Keywords:** Végétation

Reboisements

Agroéconomie

Hauts-plateaux

4134

**RABETSITONTA, H.H.**

Year: 1992

**Title:** Contribution à l'amélioration de  
l'intégration de la politique de  
conservation forestière dans le  
*fi vondronampokontany* de Mananara-  
Avaratra de 1985 à l'an 2005. IMATEP,  
mémoire diplôme de planificateur

**Keywords:** Aires protégées

Géographie agraire

Agroforesterie

Végétation

Tavy-vallées forestières

Projet de développement  
Est

2657

**RAJAONARIVO, S**

Year: 1995

**Title:** Quelques aspects des feux de  
brousse sur les Hautes Terres  
Malgaches.  
Projet Terre-Tany volume 1, n° 2, pages  
23-29 - 1995

**Keywords:** Feux de végétation

Pâturages-élevages

Hauts-plateaux

1420

**RAJERLARISON, C**

Year: 1994

**Title:** Biodiversité végétale et  
déforestation à Madagascar. in "AS.  
Actualité Scientifique : environnement  
en milieu Tropical - ouvrage collectif".  
AUPELF-UREF, ESTEM, 1994 - Pages  
169-174.

**Keywords:** Végétation

Aires protégées

Tavy-vallées forestières

1436

**RAKOTOARISEHO, R;**

**RAZANAKO, S;**

**RAMANANTENASOA, B.J;**

**RABEVOHITRA-**

**RAVAOHARISOA, V;**

**ANDRIANAIVO, V; NARISOA, J.E**

Year: 1994

**Title:** Rapport des études de terrain  
réalisées dans le cadre de l'élaboration  
d'une politique et d'une stratégie de  
gestion des feux de végétation à  
Madagascar. ONE-OSIPD - Décembre  
1994 - ANTANANARIVO.

**Keywords:** Aires protégées

Feux de végétation

Sociologie rurale

2759

**RAKOTOMANANA, A.N**

Year: 1989

**Title:** Valorisation industrielle des  
potentialités et ressources naturelles du  
*Fi vondronampokotany* de  
Manjakandriana. Tananarive-EESSA-  
Mémoire Département Industrie  
Agricole et Alimentaire, 99 pages

**Keywords:** Végétation

Reboisements

Tavy-vallées forestières

Agroéconomie

Géographie agraire

Est

Hauts-plateaux

1447

**RAKOTOMANANA, J.L**

Year: 1985

**Title:** La forêt et le développement  
agricole. Conférence débat dans le cadre  
de l'année internationale de la forêt.  
Antananarivo FOFIFA, 11 pages. Doc.  
FOFIFA/DRFP n° 548.

**Keywords:** Agroforesterie

Reboisements

Végétation

1456

**RAKOTOMANANA, J.L**

Year: 1993

**Title:** Le transfert de fertilité dans les  
écosystèmes des Hautes Terres de  
Madagascar. Séminaire "bas-fonds et  
riziculture", Antananarivo, 9-14 dec.  
1991, pp. 385-391.

**Keywords:** Feux de végétation

Hauts-plateaux

2732

**RAKOTOMAVO, A**

Year: 1995

**Title:** Dynamique et gestion de  
ressource végétale dans le bassin versant  
du Jabo (hautes-terres centrales  
malgaches) - mémoire de fin d'étude.  
132 pages + annexes et cartes

**Keywords:** Etude de bassins versants

Végétation

Agroforesterie

Sociologie rurale

Gestion de terroirs

Hauts-plateaux

1463

**RAKOTONIAINA, S**

Year: 1977

**Title:** Etude biogéographique de la  
région de Fort-Dauphin. Mém. Maîtrise,  
Labo. de Géogr. Univ. Tananarive.

**Keywords:** Végétation

Aires protégées

Mandrare-Androy-Mahafaly

Sud et sud-ouest

1464

**RAKOTONIMBAHINY, F.G**

Year: 1986

**Title:** Contribution à l'étude botanique  
et faunistique de la forêt  
d'Ambohimanga. Mémoire de CAPEN,  
Université d'ANTANANARIVO.

**Keywords:** Aires protégées

Végétation

Hauts plateaux

1465

**RAKOTONINDRINA, R**

Year: 1989

**Title:** Les grands problèmes actuels de  
la conservation des écosystèmes :  
défrichements et feux de brousse. In :  
"Actes du Séminaire International sur la  
gestion de l'environnement. Zone  
africaine de l'Océan Indien. Tamatave.  
25 sept-3 oct. 1988". UNESCO-MAB-  
PNUD, pp. 111-132.

**Keywords:** Aires protégées

Feux de végétation

Tavy-vallées forestières

Est

1478

**RAKOTOSON, R**

Year: 1986

**Title:** Guerres et accélération du  
processus de dégradation de la  
végétation dans la région du Sud-Est au  
XIX<sup>e</sup> siècle : Séminaire "Arbres et  
plantes en histoire" ; 1-4 mai 1986 ;  
Benasandrata.

**Keywords:** Végétation

Histoire

Est

Mandrare-Androy-Mahafaly

2051

**RAKOTOVAO, A**

Year: 1995

- Title:** Enquête auprès des populations de la zone de forêt naturelle de Manjakandriana déforestée depuis 1903, sur les conditions, les dates locales, les acteurs et les causes de la déforestation des tanety. ATP.CIRAD/FOFIFA, Juillet 1995  
**Keywords:** Végétation  
Reboisements  
Tavy-vallées forestières  
Agroéconomie  
Histoire  
Sociologie rurale
- 1481  
**RAKOTOVAO, L; BARRE, V; SAYER, J**  
**Year:** 1988  
**Title:** L'équilibre des écosystèmes forestiers à Madagascar. Actes d'un séminaire international. Cambridge (USA) : UICN, 1986, 538 p.  
**Keywords:** Aires protégées  
Végétation  
Géographie agraire
- 1485  
**RAKOTOVONDRAHONA, D**  
**Year:** 1977  
**Title:** Etude biogéographique de la région de Maintirano. Mém. Maîtrise, Labo. Géogr. Univ. Tananarive.  
**Keywords:** Végétation  
Maintirano  
Ouest
- 1507  
**RAMANAN SOAVINA, G**  
**Year:** 1963  
**Title:** Histoire de la politique forestière à Madagascar. Bulletin de Madagascar (209), p. 831.  
**Keywords:** Reboisements  
Végétation  
Histoire
- 1508  
**RAMANANTSOA, C**  
**Year:** 1968  
**Title:** Efforts de reboisement et exploitation de la forêt à Madagascar. Terre malgache, Université de Madagascar (4) : 195-202.  
**Keywords:** Reboisements  
Végétation
- 1509  
**RAMANANTSOAVINA, G**  
**Year:** 1965  
**Title:** La forêt malgache. Annales de l'Université de Madagascar, n° 3, Faculté de Droit et de Sciences Economiques : pp. 43-65.  
**Keywords:** Végétation  
Aires protégées
- 4138  
**RAMANGALAHY, D.**  
**Year:** 1989  
**Title:** Contribution à l'étude et à la caractérisation écologiques des savoka de la région de Mananara-Nord, Mémoire DEA, Univ. d'Antananarivo, 89 pages  
**Keywords:** Tavy-vallées forestières  
Végétation  
Aires protégées  
Est
- 1511  
**RAMANGALAHY, D**  
**Year:** 1990  
**Title:** Contribution à l'étude floristique (diversité et structure) de quelques types de savoka de la région de Mananara-Nord. Université de Tananarive.  
**Mémoire de D.E.A. - 95 pages.**  
**Keywords:** Aires protégées  
Végétation  
Est
- 1512  
**RAMANGASON, G.S**  
**Year:** 1989  
**Title:** La carte phytocéologique au service de la conservation et de l'aménagement. In : "Actes du Séminaire International sur la gestion de l'environnement. Zone africaine de l'Océan Indien. Tamatave, 25 sept-3 oct. 1988". UNESCO-MAB-PNUD, pp. 257-261.  
**Keywords:** Végétation  
Aires protégées
- 2658  
**RAMBELOARISOA, G**  
**Year:** 1995  
**Title:** Etude des feux de brousse dans trois firaisampokontany d'Antananarivo-Ausimondranô concernés par le reboisement villageois.  
**Volume:** Akon'ny Ala n° 17  
**Keywords:** Feux de végétation  
Pâturages-élevages  
Hauts-plateaux
- 2645  
**RAMBOARISON, R**  
**Year:** 1994  
**Title:** Utilisation des données satellitaires pour la cartographie de l'occupation du sol et des feux de brousse à Madagascar. ORSTOM - La Réunion, rapport multigr., 41 pages  
**Keywords:** Feux de végétation  
Géographie générale
- 2736  
**RAMBOASOLO, J.F.R**  
**Year:** sans date  
**Title:** Inventaire forestier du massif de Didy forêt d'Ambohilero (Ambatondrazaka. Antananarivo, MPAEF  
**Keywords:** Aires protégées  
Végétation  
Est  
Lac Alaotra
- 2746  
**RAMBOASOLO, J.F.R**  
**Year:** sans date  
**Title:** Inventaire forestier du massif de Raboana-Moramanga. Antananarivo, M.A.D.R., 15 pages  
**Keywords:** Végétation  
Reboisements  
Tavy-vallées forestières  
Lac Alaotra  
Est
- 1523  
**RANARIHASIPARA, L**  
**Year:** 1993  
**Title:** SPEF-WWF/DIEGO-CARE Madagascar, 6 fev.-3 mars 93 Rapport
- sur la situation forestière autour des aires protégées de la Montagne d'Ambre.  
**Keywords:** Aires protégées  
Végétation  
Nord et nord-ouest
- 2791  
**RANDIMBISON, A**  
**Year:** 1990  
**Title:** les différents types de lisières de la forêt d'Ambohitately, étude floristique, biologique et structurale. Antananarivo, EES-Sciences, 1990. Thèse doctorat 3ème cycle  
**Keywords:** Végétation  
Aires protégées  
Hauts-plateaux
- 3031  
**RANDRIAMAHERISOA, A.; BINARD, M.**  
**Year:** 1995  
**Title:** Régionalisation des paramètres du modèle maillé: impact de la déforestation sur le régime hydrologique de la Lokoho (Madagascar). "Régionalisation en hydrologie, application au développement". ORSTOM, Paris, 1995, pages 269-284  
**Keywords:** Hydrologie et hydrogéologie  
Végétation  
Etude de bassins versants  
Andapa (Ankaïbe)  
Nord et nord-ouest
- 2725  
**RANDRIANARISOA, D**  
**Year:** 1995  
**Title:** Analyse de l'impact des cyclones sur le Versant Est de Madagascar. Rapport technique. Projet Terre-Tany/FNS, non publié  
**Keywords:** Climatologie  
Végétation  
Aires protégées  
Est
- 1552  
**RANDRIANTANANY, M**  
**Year:** 1991  
**Title:** Inventaire des plantes utiles à Mananara-Nord. Université de Paris VI. Mémoire de D.E.A.  
**Keywords:** Aires protégées  
Agroforesterie  
Végétation  
Est
- 1556  
**RANOROARISOA, R**  
**Year:** 1986  
**Title:** Préalables à l'application de l'agroforesterie à Madagascar dans une région de feux de brousse. cas d'Ankazobe. Mémoire (ingénieur en sciences agronomiques). Antananarivo, Université de Madagascar (EESSA), 97 p.  
**Keywords:** Agroforesterie  
Feux de végétation  
Hauts-plateaux
- 1558  
**RAONDRY, N; KLEIN, M; RAKOTONIRINA, Y.S**  
**Year:** 1995  
**Title:** La réserve de la biosphère de Mananara-Nord 1987-1994 : bilan et

perspectives. UNESCO-MAB, UNU, ASTM, Documents de travail n. 6, 1995, 72 pages.  
**Keywords:** Aires protégées  
Végétation  
Est

1568

**RASOAVARIMANANA, M.A**

**Year:** 1988

**Title:** Approche biogéographique de deux marais d'altitude : les marais de Torotorofotsy (Andasibe) et de Kélimantsina (Ambatomanoina) - Université de Madagascar, 113 pages.

**Keywords:** Végétation  
Géographie agraire  
Périmètres irrigués  
Hauts-plateaux

1573

**RASOLO, M**

**Year:** 1985

**Title:** Tsinjoarivo et la forêt. Mémoire CAPEN-EN III (CUR de Tananarive).

**Keywords:** Géographie agraire  
Végétation  
Est

1574

**RASOLOFOHARINORO**

**Year:** 1977

**Title:** Contribution à l'étude biogéographique de la région d'Antsohihy. Mém. Maîtrise, labo. Géogr., Univ. Tananarive.

**Keywords:** Végétation  
Mandrare-Androy-Mahafaly  
Sud et sud-ouest

1575

**RASOLOFOHARINORO**

**Year:** 1988

**Title:** Quelques faciès de la couverture forestière en relation avec l'environnement dans la région d'Andasibe : Thèse, Université d'Antananarivo, 1988, Antananarivo.

**Keywords:** Aires protégées  
Végétation  
Tavy-vallées forestières  
Est

3948

**RATOVONDRAHONA, D.**

**Year:** 1977

**Title:** Etude biogéographique de la région de Maintirano, 1977 - Mem. Maîtr. Labo. Geogr. Univ. Tana.

**Keywords:** Végétation  
Sédimentation littorale  
Maintirano  
Ouest

2790

**RAZAFI FARA, L**

**Year:** 1991

**Title:** Etude du dynamisme de la végétation à Andasibe - Antananarivo EESS, 1991, 114 pages

**Keywords:** Végétation  
Tavy-vallées forestières  
Géographie agraire  
Est

1609

**RAZAFIMAHEFA, G.A.A**

**Year:** 1986

**Title:** Disturbance of nature through forest and meadow burning. Causes, consequences and counteracting measures from the example of Madagascar. Naturezerstörung durch Wald und Weidebrande in Entwicklungsländern. Ursachen Folgen und Gegenmassnahmen am Beispiel von Madagascar. 1986, n 111, 196 pp., 165 ref. GERMAN.

**Keywords:** Feux de végétation  
Tavy-vallées forestières  
Est

1616

**RAZAFINAMONJY, D;**

**GUILLERM, J.L**

**Year:** 1987

**Title:** Approche sur l'étude de la dynamique du "savoka" dans la région de Ranomafana- Ifanadiana. Recherches pour le développement. Série Sciences biologiques, Antananarivo, 2ème semestre 1987, (5) : 11617.

**Keywords:** Tavy-vallées forestières  
Végétation  
Est

2812

**RAZAFINDRAIBE, R**

**Year:** 1994

**Title:** Le processus d'insécurité foncière dans l'économie forestière des Hautes-Terres malgaches. Paris : Université Paris I, mémoire de DEA, 1994, 191 pages

**Keywords:** Foncier  
Géographie agraire  
Migrants  
Sociologie rurale  
Reboisements  
Végétation  
Gestion de terroirs  
Agroéconomie  
Hauts-plateaux

4149

**RAZAFINDRAMANGA, M;**

**RAZAFY, F.L.**

**Year:** 1994

**Title:** Rapport technique sur l'élaboration de la carte de végétation de la réserve spéciale d'Anjanaharibe Sud. Univ. d'Antananarivo. Ecole Sup. des Sc. Agronomiques (E.S.S.A.) département des Eaux et Forêts

**Keywords:** Aires protégées  
Végétation  
Tavy-vallées forestières  
Andapa (Ankaibe)  
Est

2798

**RAZAFINDRIANILANA, N**

**Year:** 1993

**Title:** Rapport de campagne 1992-1993 sur la convention FOFIFA-projet DEF/GPF : volet forêts naturelles. FOFIFA/DRFP, Décembre 1993 - 43 pages + annexes - note n° 694

**Keywords:** Végétation  
Tavy-vallées forestières  
Reboisements  
Sociologie rurale  
Est

2754

**RAZAIARIVELO, M.A**

**Year:** 1986

**Title:** Contribution à l'étude des formations végétales du massif d'Angavokely. Mémoire de CAPEN-SN. U.M. - ENII. Antananarivo, 156 pages

**Keywords:** Végétation  
Aires protégées  
Tavy-vallées forestières  
Reboisements  
Est

1627

**RAZANAJOELINA, L**

**Year:** 1992

**Title:** Etudes floristiques et écologiques des formations marécageuses de la région de Mananara-Nord. Université de Tananarive. Mémoire de D.E.A.

**Keywords:** Aires protégées  
Végétation  
Est

1628

**RAZANAMAHARO**

**HERIMANANA ZO NIRINA**

**Year:** 1981

**Title:** Etudes hydrologiques du secteur Centre-Est en vue de l'enrichissement de la forêt naturelle. Mem. fin d'études, ENSA, Tananarive.

**Keywords:** Hydrologie et hydrogéologie  
Végétation  
Est

1631

**REFENO, G**

**Year:** 1989

**Title:** Intérêt de la régénération des espèces forestières pour la conservation des ressources naturelles à Madagascar. In : "Actes du Séminaire International sur la gestion de l'environnement. Zone africaine de l'Océan Indien, Tamatave, 25 sept.-30 oct. 1988". UNESCO-PNUD-MAB, pp. 141-144.

**Keywords:** Végétation  
Aires protégées

3000

**SABOUREAU, P.**

**Year:** 1956

**Title:** Conservation des sols. Bulletin de Madagascar, n° 125, Octobre 1956, pages 896 à 910

**Keywords:** Lavaka  
Parcelles élémentaires (pertes en terre)  
Reboisements  
Aménagements en courbes de niveau  
Pâturages-élevages  
Feux de végétation

1760

**SABOUREAU, P**

**Year:** 1960

**Title:** La forêt malgache peut se reconstituer naturellement. Bull. Acad. malg., n.s., t. 38, pp. 78-82.

**Keywords:** Végétation  
Tavy-vallées forestières

1761

**SABOUREAU, P.**

**Year:** 1962

**Title:** Les ressources naturelles renouvelables et leur conservation. Bull. Ac. malg., n.s., T 40, pp. 36-41.

**Keywords:** Agroéconomie  
Aires protégées

- Végétation**
- 3597  
**SAF-CO**  
**Year:** 1992  
**Title:** Le programme de sauvegarde des ressources naturelles du Menabe présente : Les Monka, une ressource à exploiter.  
 Morondava, 10 Juin 1992, 9 pages  
**Keywords:** Végétation  
 Aires protégées  
 Feux de végétation  
 Morondava  
 Sud et sud-ouest  
 Ouest
- 3598  
**SAF-CO/FAO**  
**Year:** 1993  
**Title:** Action "Monka" annexe 1 : état d'avancement des travaux au 15 Janvier 1993 et protocole d'accord entre projet oléagineux et SAF-CO.  
 SAF-CO, Intercoopération Suisse - FAO/Oléagineux, projet PNUD/FAO/MAG 87001 ; sous-projet de Toliara, 10 pages  
**Keywords:** Agronomie  
 Végétation  
 Aires protégées  
 Feux de végétation  
 Agroforesterie  
 Sud et sud-ouest
- 1767  
**SALOMON, J.N**  
**Year:** 1976  
**Title:** L'excursion de géographie physique de Tuléar-Bezaña (extrême Sud de Madagascar). Tsiokantimo (vent du Sud), n° 2, Tuléar, 1976, ron., pp.48-56.  
**Keywords:** Géomorphologie  
 Végétation  
 Sud et sud-ouest
- 3739  
**SALOMON, J.N.**  
**Year:** 1978  
**Title:** "Contribution à l'étude écologique et géographique des mangroves" - Rev. de Géomorphologie Dynamique, XXVII<sup>e</sup> année, n° 2-3, pages 63-80  
**Keywords:** Végétation  
 Sédimentation littorale  
 Géomorphologie  
 Sud et sud-ouest  
 Ouest
- 3260  
**SALOMON, J.N.**  
**Year:** 1978  
**Title:** Carte du tapis végétal de la région de Tuléar au 1/250 000ème (en couleur), FIM, Tananarive  
**Keywords:** Végétation  
 Sud et sud-ouest
- 1766  
**SALOMON, J.N**  
**Year:** 1978.  
**Title:** Fourres et forêts sèches du Sud-ouest de Madagascar. Madagascar, Rev. de Géogr. Janv. - juin 1978, n° 32, pp. 19-39.  
**Keywords:** Végétation  
 Aires protégées
- Sud et sud-ouest
- 1772  
**SALOMON, J.N**  
**Year:** 1982  
**Title:** Réalités et conséquences de la déforestation dans l'Ouest malgache. Madagascar, Revue de Géographie, n° 40, : 7-13.  
**Keywords:** Végétation  
 Aires protégées  
 Ouest  
 Sud et sud-ouest
- 1773  
**SALOMON, J.N**  
**Year:** 1986  
**Title:** Le Sud-Ouest de Madagascar. Etude de géographie physique. Thèse d'Etat. Aix en Provence. 996 pages.  
**Keywords:** Géomorphologie  
 Géologie  
 Végétation  
 Sud et sud-ouest
- 1774  
**SALOMON, J.N**  
**Year:** 1994  
**Title:** La déforestation à Madagascar : une dynamique inquiétante. in : "AS. Actualité scientifique : environnement en milieu tropical - ouvrage collectif". AUPREL-UREF, ESTEM, 1994, pages 127-137.  
**Keywords:** Végétation  
 Aires protégées  
 Tavy-vallées forestières
- 1813  
**SEGALEN, P**  
**Year:** 1956  
**Title:** L'étude de la végétation et la prospection pédologique. Cas particuliers de l'Ouest et du Nord-Ouest de Madagascar. C.R. 1956, pages 155-159.  
**Keywords:** Pédologie  
 Végétation  
 Ouest  
 Nord et nord-ouest
- 3786  
**SEGALEN, P.; MOUREAUX, C.**  
**Year:** 1949  
**Title:** La végétation de la région de Befandriana (Bas-Mangoky). Mém. IRSM, Série B, tome II, fasc. 2, pages 141-157  
**Keywords:** Végétation  
 Pédologie  
 Sables roux  
 Sud et sud-ouest
- 1845  
**SORG, J.P**  
**Year:** 1986  
**Title:** Sauvegarde et aménagement des forêts de la côte Ouest de Madagascar : un développement des activités du CFFP de Morondava. Schweizerische Zeitschrift fuer Forstwesen. ; 1986, n° 137, pp. 495-500.  
**Keywords:** Aires protégées  
 Végétation  
 Reboisements  
 Morondava  
 Sud et sud-ouest
- 2794  
**SORG, J.P**  
**Year:** 1992  
**Title:** Cours de phyto géographie - Antananarivo - ESSA 1992  
**Keywords:** Végétation  
 Reboisements  
 Agroforesterie  
 Tavy-vallées forestières  
 Aires protégées
- 3028  
**SOTO, M.**  
**Year:** 1995  
**Title:** L'exploitation et l'exportation des produits forestiers "Karoaka", n° 8, Mars 1995, pages 16-17  
**Keywords:** Reboisements  
 Végétation  
 Aires protégées  
 Agroéconomique
- 1877  
**SUTTER, E; RAKOTONOELY, J**  
**Year:** 1989  
**Title:** projet inventaire des ressources ligneuses. Rapport d'activités "82" X (MDG) : CIRAD- CTFT, 1989, 23 p. (diffusion restreinte).  
**Keywords:** Végétation
- 1879  
**SYLLA, Y; MANGALAZA, E**  
**Year:** 1989  
**Title:** L'image représentative de la forêt en pays Betsimisaraka. In : "Actes du Séminaire International sur la gestion de l'environnement. Zone Africaine de l'Océan Indien. Tamatave, 25 sept.-30 oct. 1988". UNESCO-PNUD-MAB, pp. 207-218.  
**Keywords:** Végétation  
 Sociologie rurale  
 Est
- 1884  
**TASSIN, J**  
**Year:** 1992  
**Title:** Végétation et végétalisation des lavaka : premiers résultats d'études et expérimentations. Campagne 1991-1992. Ambatondrazaka, FOFIFA-DRD/CIRAD-Forêt, 61 p.  
**Keywords:** Lavaka  
 Végétation  
 Agroforesterie  
 Lac Alaotra
- 1893  
**TATTERSALL, I. et Al.**  
**Year:** 1975  
**Title:** Notes on Topography Climate and Vegetation of Madagascar - pages 13-21. in : TATTERSALL (I), SUSSMAN (R.W), : Lemur Biology. Plenum, New York (Ny, USA).  
**Keywords:** Aires protégées  
 Climatologie  
 Végétation
- 2814  
**TERRE-TANY**  
**Year:** 1993  
**Title:** Atelier 93 "gestion et développement de terroirs" - Compte-rendu des travaux/FOFIFA - projet Terre-Tany. GIUB. - Antananarivo, Mai 1993 - 81 pages

**Keywords:** Gestion de terroirs  
Tavy-vallées forestières  
Végétation  
Agroéconomie  
Reboisements  
Est

2727

**TERRE-TANY**

**Year:** 1994

**Title:** Atelier 94 : "avenir du tavy et dynamique des ressources naturelles. Conservation et développement : quelles approches concertées sur la falaise Est" ? Projet Terre-Tany, Mai 94, 114 pages

**Keywords:** Tavy-vallées forestières  
Gestion de terroirs

Agroforesterie

Reboisements

Agroéconomie

Sociologie rurale

Aires protégées

Végétation

Est

2567

**TETEFORT, J.P**

**Year:** 1966

**Title:** Facteurs favorisant la grégariation de *Locusta migratoria capito* (Sauss.) dans le Sud et le Sud-Ouest de Madagascar - Agronomie Tropicale. Série 3 : Agronomie Générale, Etudes Scientifiques, 1966, vol. 21? N° 12, pages 1382-1385, 1 tableau

**Keywords:** Végétation

Géographie agraire

Sud et sud-ouest

1916

**THIRY**

**Year:** 1902

**Title:** La forêt de Manjakandriana. In : Bulletin économique, 2ème année, 2ème trimestre 1902 ; p. 133, 243, 323.

Gouvernement général de Madagascar et dépendances éditeur ; Antananarivo.

**Keywords:** Végétation

Reboisements

Est

Histoire

Hauts-plateaux

1918

**THIRY**

**Year:** 1903

**Title:** Rapport sur la situation forestière en 1903. In : Bulletin économique, 3ème année, 4ème trimestre, 1903 ; Gouvernement Général de Madagascar et dépendances éditeur ; Antananarivo.

**Keywords:** Végétation

Histoire

1919

**THIRY**

**Year:** 1904

**Title:** La forêt de Manjakandriana ; In : bulletin économique, 3ème et 4ème années, 3ème et 4ème trimestres 1903 et 1er trimestre 1904. Gouvernement général de Madagascar et dépendances éditeur ; Antananarivo.

**Keywords:** Végétation

Reboisements

Histoire

Est

Hauts-plateaux

1922

**THOMASSON, M**

**Year:** 1981

**Title:** Groupements végétaux de la plaine de Tuléar : la plage et les dunes vives littorales. *Mad. Rev. de Géogr.*, n° 38, janvier-juin 1981, pp. 54-66.

**Keywords:** Végétation

Sédimentation littorale

Sud et sud-ouest

1921

**THOMASSON, M**

**Year:** 1981

**Title:** Groupements végétaux de la plaine de Tuléar : marais, alluvions récentes et sols sales. *Mad. Rev. de Géogr.*, n° 39, juillet-déc. 1981, pp. 83-108.

**Keywords:** Végétation

Sédimentation littorale

Sud et sud-ouest

1923

**THOMPSON, P.M; RAXWORTHY, C.J; MURDOCH, D.A; QUANSAH, N; STEPHENSON, P.J**

**Year:** 1986

**Title:** Zahamena forest (Madagascar).

Expedition 1985. ICBP. Study report. ICBP Cambridge.

**Keywords:** Aires protégées

Végétation

Sud et sud-ouest

2202

**UHART, E**

**Year:** 1962

**Title:** Le reboisement et le développement de Madagascar - Bois et Forêts des Tropiques, 1962, n° 83, pages 15-29

**Keywords:** Reboisements

Agroéconomie

Feux de végétation

1941

**UNESCO et ORSTOM**

**Year:** 1981 à 1986

**Title:** Recherches sur les ressources naturelles : XVI : écosystèmes pâturés tropicaux, 1981, 675 pages. XIX :

Ecosystèmes forestiers tropicaux

d'Afrique, 1983, 473 pages. XX :

la végétation de l'Afrique, 1986, 384 pages + carte 1/5 000 000.

**Keywords:** Paturages-élevages

Végétation

1950

**VALADE, I**

**Year:** 1992

**Title:** Etude de la structure et de l'architecture des forêts tropicales humides de Mananara-Nord. Muséum de Paris. Rapport de Stage.

**Keywords:** Aires protégées

Végétation

Est

1954

**VASSEUR, P**

**Year:** 1993

**Title:** Liens entre la déforestation et l'érosion dans la région Sud-ouest et la

dégradation des récifs coralliens et des mangroves des côtes entre Morombe et Tuléar. *Doc. Univ. Aix/Marseille*, Janvier 1993.

**Keywords:** Végétation

Sud et sud-ouest

3087

**VERIN, P.**

**Year:** 1970

**Title:** Note sur quelques aspects de la végétation du Nord.

In : *Terre Malgache*, n° 8, pages 231 - 232, 1970

**Keywords:** Végétation

Pâturages-élevages

Nord et nord-ouest

2195

**VIGNAL, A**

**Year:** 1956

**Title:** La disparition de la forêt malgache des Hauts Plateaux - Bois et Forêts des tropiques, 1956, n° 49, pages 3-8

**Keywords:** Végétation

Tavy-vallées forestières

Feux de végétation

Hauts-plateaux

2197

**VIGNAL, A**

**Year:** 1963

**Title:** Les phénomènes de météorologie dynamique et la disparition des formations forestières malgaches d'altitude - Bois et Forêts des tropiques, 1963, n° 89, pages 31-35

**Keywords:** Végétation

Climatologie

Hauts-plateaux

Nord et nord-ouest

Est

3756

**WEISS, H.**

**Year:** 1966

**Title:** "Aperçu préliminaire sur les rapports entre le milieu et la distribution des palétuviers le long d'une mangrove littorale près de Tuléar". *Rec. Stat. Mar. Endoume*, fasc. hors série, suppl. 5, pages 165-174

**Keywords:** Sédimentation littorale

Végétation

Sud et sud-ouest

3757

**WEISS, H.**

**Year:** 1966

**Title:** "Aperçu préliminaire sur une mangrove naturelle à l'intérieur des terres au Sud de Tuléar" - *Rec. Stat. Mar. Endoume*, pages 175-178

**Keywords:** Sédimentation littorale

Végétation

Sud et sud-ouest

3758

**WEISS, H.**

**Year:** 1967

**Title:** "Introduction à l'étude botanique des mangroves de la région de Tuléar" - Th. 3° cycle, Fac. des Sc. 266 pages multig. Marseille

**Keywords:** Sédimentation littorale

Végétation

Sud et sud-ouest

2856

**WEISS, H**

Year: 1972

Title: Etude phytosociologique des mangroves de la région de Tuléar - Madagascar - 1. Les mangroves de Surodrano et Tuléar. Téthys, supplément 3, pages 297-319

Keywords: Sédimentation littorale  
Végétation  
Sud et sud-ouest

2857

**WEISS, H**

Year: 1973

Title: Etude phytosociologique des mangroves de la région de Tuléar - Madagascar. 2. Les mangroves du Nord-Fihorenana. Téthys, supplément 5, pages 315-334 - 3. Les mangroves d'Ankaloaka et d'Ankilibe. Téthys, supplément 5, pages 467-526

Keywords: Sédimentation littorale  
Végétation  
Sud et sud-ouest

2724

**WILFRED, R.L**

Year: 1995

Title: Erosion du sol et lessivage des nutriments sous différentes unités d'utilisation de sol et types de végétation sur le Versant Est de Madagascar. Rapport technique, projet Terre-Tany/FNS, non publié

Keywords: Pédologie  
Agronomie  
Végétation  
Tavy-vallées forestières  
Gestion de terroirs  
Est

2638

**ZURBUCHEN, J; RAJAONARIVO, S; CLOUTIER, B**

Year: 1993

Title: L'évolution du paysage entre Andevoranto et Analamazaotra au 19<sup>e</sup> siècle (route de Tamatave). "terroirs et ressources", projet "Terre-Tany", 1993, volume 1, n° 1, pages 28-32

Keywords: Histoire  
Est

Végétation

Tavy-vallées forestières